

**UCHWAŁA NR XXIV/120/16
RADY MIEJSKIEJ W KOWARACH**

z dnia 19 maja 2016 r.

w sprawie przyjęcia „Lokalnego Programu Rewitalizacji Gminy Miejskiej Kowary na lata 2016 – 2023”

Na podstawie art. 18 ust. 2 pkt 6 ustawy o samorządzie gminnym (t.j. Dz. U. z 2016 r. poz.446) Rada Miejska w Kowarach uchwala, co następuje:

§ 1. Przyjmuje się do realizacji „Lokalny Program Rewitalizacji Gminy Miejskiej Kowary na lata 2016 – 2023” w brzmieniu określonym w załączniku do uchwały.

§ 2. Wykonanie uchwały powierza się Burmistrzowi Miasta Kowary.

§ 3. Uchwała wchodzi w życie z dniem podjęcia.

Przewodniczący Rady

Andrzej Machnica



Załącznik do Uchwały Nr XXIV/120/16
Rady Miejskiej w Kowarach
z dnia 19 maja 2016 r.

Lokalny Program Rewitalizacji Gminy Miejskiej Kowary na lata 2016-2023

Kowary, 2016 r.



Opracowanie:

Gmina Miejska Kowary

Zespół Koordynujący:

Anna Pyzik, Marta Weinke

Stowarzyszenie Wspierania Inicjatyw Gospodarczych DELTA PARTNER

www.deltapartner.org.pl

Zespół redakcyjny:

Artur Kubica, Marzena Manowita, Gabriela Mikrut, Bartosz Tyrna

Kowary 2016



Fundusze Europejskie
Pomoc Techniczna

Unia Europejska
Fundusz Spójności



Przygotowanie Lokalnego Programu Rewitalizacji Gminy Miejskiej Kowary na lata 2016 - 2023 zostało zrealizowane przy współfinansowaniu ze środków Unii Europejskiej z Funduszu Spójności w ramach Programu Operacyjnego Pomoc Techniczna 2014-2020.

Spis treści

Wprowadzenie.....	5
1. Podstawa prawna	6
2. Zgodność dokumentu	8
2.1 Spójność dokumentu w skali makro	8
2.2 Opis powiązań LPR z dokumentami strategicznymi gminy	10
3. Charakterystyka miasta.....	11
3.1 Sfera społeczna.....	11
3.2 Sfera gospodarcza	18
3.3 Sfera środowiskowa.....	21
3.4 Sfera przestrzenno-funkcjonalna	23
3.5 Sfera techniczna	25
4. Diagnoza obszaru zdegradowanego – wyznaczenie obszaru rewitalizacji	28
4.1 Metodyka wyznaczania obszaru zdegradowanego.....	28
4.2 Wyniki badań ankietowych.....	29
4.3 Zasięg terytorialny obszaru rewitalizacji	36
4.4 Charakterystyka obszaru	37
4.5 Sfera społeczna.....	38
4.6 Sfera gospodarcza	40
4.7 Sfera środowiskowa.....	40
4.8 Sfera przestrzenno-funkcjonalna	42
4.9 Sfera techniczna	43
4.10 Potencjały obszaru	46
5. Podsumowanie diagnozy – analiza SWOT.....	48
6. Wizja stanu obszaru po przeprowadzeniu rewitalizacji	50
7. Cele rewitalizacji wraz z odpowiadającymi im kierunkami działań	52
8. Przedsięwzięcia rewitalizacyjne	56
8.1 Lista „A”	56
8.2 Lista „B”	163
9. Komplementarność i mechanizmy integrowania działań rewitalizacyjnych	193
9.1 Komplementarność przestrzenna.....	193
9.2 Komplementarność problemowa	193
9.3 Komplementarność proceduralno-instytucjonalna	194
9.4 Komplementarność międzyokresowa.....	194

9.5 Komplementarność źródeł finansowania	195
10. Ramy finansowe programu rewitalizacji	196
11. Wdrażanie, monitoring i ewaluacja	206
11.1 System realizacji (wdrażania) i monitoringu Lokalnego Programu Rewitalizacji.....	206
12. Uspołecznienie dokumentu i proces partycypacji społecznej	209
13. Strategiczna Ocena Oddziaływania na Środowisko	212
Spis grafik.....	214
Spis tabel.....	214
Spis wykresów.....	214

Wprowadzenie

Lokalny Program Rewitalizacji Gminy Miejskiej Kowary na lata 2016-2023 stanowi kluczowy element miejskiej polityki rewitalizacji w perspektywie do roku 2023.

Zgodnie z definicją rewitalizacji przyjętą na potrzeby programów operacyjnych na lata 2014-2020, za rewitalizację uważa się proces przemian służących wyprowadzeniu ze stanu kryzysowego obszarów zdegradowanych, którego realizacja odbywa się poprzez przedsięwzięcia kompleksowe i zintegrowane, uwzględniające istotne aspekty w sferach społecznej, funkcjonalno-przestrzennej, gospodarczej i środowiskowej. Rewitalizacja jest procesem wieloletnim, skoncentrowanym terytorialnie, inicjowanym i sterowanym przez Jednostki Samorządu Terytorialnego (JST), prowadzonym w ścisłej współpracy z lokalną społecznością i na jej rzecz.

Ze względu na różnorodność aspektów i interesów wszystkich uczestników procesu rewitalizacji konieczne jest stworzenie instrumentu, który pozwoli na prowadzenie procesu rewitalizacji w sposób skoordynowany, zintegrowany, zgodny z celami interesariuszy tego procesu. Takim instrumentem będzie Lokalny Program Rewitalizacji Gminy Miejskiej Kowary na lata 2016-2023.

Lokalny Program Rewitalizacji na lata 2016-2023 adresowany jest do jednego wyznaczonego obszaru wsparcia. Przedmiotowe opracowanie odnosi się do typu I stanowiącego zasadniczy przedmiot rewitalizacji, tym samym wskazany i poddany analizie teren to obszar koncentracji problemów społecznych (tereny z przeważającą funkcją mieszkaniową).

1. Podstawa prawna

Do końca 2015 r. dokumentem, który wyznaczał kierunki działań w zakresie rewitalizacji w Gminie Miejskiej Kowary był „Lokalny Program Rewitalizacji dla Miasta Kowary” przyjęty uchwałą NR XLII/222/09 Rady Miejskiej w Kowarach z dnia 29.06.2009r.

W związku z nowym podejściem do rewitalizacji w ramach perspektywy finansowej UE na lata 2014-2020, na mocy Uchwały NR XXI/99/16 Rady Miejskiej w Kowarach z dnia 18 lutego 2016 r. w sprawie przystąpienia do sporządzenia Lokalnego Programu Rewitalizacji Gminy Miejskiej Kowary na lata 2016-2023 – zdecydowano o opracowaniu nowego dokumentu określającego zakres i kierunki rewitalizacji w Kowarach.

Korzystając z Art. 52. 1. Ustawy z dnia 9 października 2015 r. o rewitalizacji, samorząd Gminy Miejskiej Kowary skorzystał z zapisu wskazującego, że „do dnia 31 grudnia 2023 r. dopuszcza się realizację przedsięwzięć wynikających z programu zawierającego działania służące wyprowadzeniu obszaru zdegradowanego ze stanu kryzysowego, przyjmowanego uchwałą rady gminy, bez uchwalania gminnego programu rewitalizacji. W takim przypadku wyznaczenie w drodze uchwały obszaru zdegradowanego i obszaru rewitalizacji, Strefy, a także uchwalenie miejscowego planu rewitalizacji nie jest dopuszczalne”.

W związku z przedstawionymi uwarunkowaniami prawnymi przedmiotowy dokument został opracowany na podstawie:

- Ustawy z dnia 8 marca 1990 r. o samorządzie gminnym (Dz.U. 2016 poz. 446);
- Wytycznych w zakresie rewitalizacji w programach operacyjnych na lata 2014-2020 z 3 lipca 2015 r. wydanych przez Ministerstwo Infrastruktury i Rozwoju,
- Wytycznych programowych IZ RPO WD dotyczących zasad przygotowania lokalnych programów rewitalizacji (lub dokumentów równorzędnych) w perspektywie finansowej 2014-2020 jako podstawy udzielania wsparcia z Regionalnego Programu Operacyjnego dla Województwa Dolnośląskiego na lata 2014-2020 przyjętych 28 grudnia br. Uchwałą nr 1622/V/15 przez Zarząd Województwa Dolnośląskiego.

Powiązania Lokalnego Programu Rewitalizacji Gminy Miejskiej Kowary na lata 2016-2023 zostaną poddane szczegółowej analizie w kolejnym podrozdziale niemniej należy podkreślić, że zakres przedsięwzięć i działań rewitalizacyjnych ściśle koresponduje z zapisami Regionalnego Programu Operacyjnego Województwa Dolnośląskiego 2014-2020 oraz Szczegółowego opisu osi priorytetowych Regionalnego Programu Operacyjnego Województwa Dolnośląskiego 2014-2020 (Projekt, wersja 1).

Dodatkowo w celu koordynacji działań dotyczących wyznaczenia obszaru zdegradowanego i rewitalizacji, opracowania Lokalnego Programu Rewitalizacji Gminy Miejskiej Kowary na lata 2016-2023, zapewnienia odpowiednich rozwiązań w zakresie realizacji poszczególnych projektów

rewitalizacyjnych, monitorowanie działań rewitalizacyjnych na obszarze objętym Lokalnym Programu Rewitalizacji Gminy Miejskiej Kowary na lata 2016-2023 oraz promocji działań rewitalizacyjnych na mocy Zarządzenia NR 18/2016 Burmistrza Miasta Kowary z dnia 19 lutego 2016 r. powołano Zespół ds. Rewitalizacji. W skład Zespołu powołano 15 członków, w tym przedstawiciele samorządu oraz instytucji publicznych. W § 1. Zarządzenia wskazuje Zespół ds. Rewitalizacji, w składzie:

- Koordynator Anna Pyzik – Kierownik Referatu Rozwoju Lokalnego UM Kowary,
- Asystent Marta Weinke, st. ds. funduszy pomocowych, Referat Rozwoju Lokalnego UM Kowary.

Członkowie:

- Bożena Wiśniewska, Burmistrz Miasta Kowary,
- Agnieszka Kryszkowska, Zastępca Burmistrza Miasta Kowary,
- Bartłomiej Nawrocki, Kierownik Referatu Gospodarki Komunalnej, Infrastruktury Technicznej i Ochrony Środowiska UM Kowary,
- Anna Perłowska, dyrektor Zarządu Eksploatacji Zasobów Komunalnych,
- Ewelina Młotkowska - Kierownik Referatu Gospodarki Nieruchomościami, Geodezji, Rolnictwa i Gospodarki Przestrzennej UM Kowary,
- Krzysztof Gorczyca, Rada Miejska w Kowarach, przewodniczący komisji Gospodarki Komunalnej, prezes spółdzielni „Hydro-Mech” w Kowarach,
- Paweł Pituch, Rada Miejska w Kowarach, Zarządca Wspólnoty Reja 2 w Kowarach,
- Małgorzata Więckowska - stanowisko. ds. gospodarki przestrzennej, urbanistyki i architektury UM Kowary,
- Jan Osenkowski – Zarządzanie Nieruchomościami w Kowarach,
- Irena Kawałek, dyrektor Miejskiego Ośrodka Pomocy Społecznej w Kowarach,
- Włodzimierz Chmiel, komendant Komisariatu Policji w Kowarach,
- Krystyna Konieczna, Rada Miejska w Kowarach, PKPS w Kowarach,
- Elżbieta Sroka, st. ds. rozwiązywania problemów alkoholowych i oświaty UM Kowary.

2. Zgodność dokumentu

2.1 Spójność dokumentu w skali makro

LPR jest dokumentem o charakterze operacyjnym, którego podstawowym założeniem jest wyznaczenie ram dla skutecznej interwencji publicznej ukierunkowanej na wyznaczone obszary zdegradowane. W ramach wypracowanych założeń planistycznych dokonywano identyfikacji celów i metod pozwalających na zniwelowanie kluczowych deficytów obszarów problemowych, które w ramach polityki gospodarczej, społecznej i ekologicznej powinny korespondować z założeniami na poziomie wspólnotowym, krajowym i regionalnym. Należy podkreślić, że niniejszy Program jest zgodny z podstawowymi dokumentami o charakterze planistycznym i programowym. LPR jest komplementarny w odniesieniu do następujących dokumentów o charakterze programowym i strategicznym, obowiązujących na poziomie wspólnotowym, krajowym i regionalnym:

Tabela 1 Spójność dokumentu w skali makro

Komplementarność z dokumentami na poziomie wspólnotowym, krajowym i regionalnym
<p>Strategia Europa 2020</p> <p>Cel główny: „Osiągnięcie wzrostu gospodarczego, który będzie: inteligentny – dzięki bardziej efektywnym inwestycjom w edukację, badania naukowe i innowacje; zrównoważony – dzięki zdecydowanemu przesunięciu w kierunku gospodarki niskoemisyjnej; oraz sprzyjający włączeniu społecznemu, ze szczególnym naciskiem na tworzenie nowych miejsc pracy i ograniczanie ubóstwa”. Dokument wpisuje się w następujące obszary strategiczne:</p> <ul style="list-style-type: none"> – Bezrobocie wśród młodzieży, poziom zatrudnienia kobiet i osób starszych, – Środowisko dla rozwoju przedsiębiorczości, – Infrastruktura oraz środowisko dla rozwoju przedsiębiorczości.
<p>Programowanie perspektywy finansowej 2014-2020 – Umowa Partnerstwa</p> <p>Zgodność dokumentów wyraża się w następujących celach tematycznych:</p> <ul style="list-style-type: none"> – Cel tematyczny 3. Wzmacnianie Konkurencyjności MŚP, sektora rolnego, – Cel tematyczny 4. Wspieranie przejścia na gospodarkę niskoemisyjną we wszystkich sektorach, – Cel tematyczny 5. Promowanie dostosowania do zmian klimatu, zapobiegania ryzyku i zarządzania ryzykiem, – Cel tematyczny 6. Zachowanie i ochrona środowiska naturalnego oraz wspieranie efektywnego gospodarowania zasobami, – Cel tematyczny 7. Promowanie zrównoważonego transportu i usuwanie niedoborów przepustowości w działaniu najważniejszej infrastruktury sieciowej, – Cel tematyczny 8. Promowanie trwałego i wysokiej jakości zatrudnienia oraz wsparcie mobilności pracowników, – Cel tematyczny 9. Wspieranie włączenia społecznego i walka z ubóstwem, – Cel tematyczny 10. Inwestowanie w edukację, umiejętności i uczenie się przez całe życie, – Cel tematyczny 11. Wzmacnianie zdolności instytucjonalnych instytucji publicznych i zainteresowanych stron oraz sprawności administracji publicznej.
<p>Koncepcja Przestrzennego Zagospodarowania Kraju 2030</p> <p>Spójność wyraża się w następujących celach:</p> <ul style="list-style-type: none"> – Cel 2 Poprawa spójności wewnętrznej i terytorialne równoważenie rozwoju kraju poprzez promowanie integracji funkcjonalnej, tworzenie warunków dla rozprzestrzeniania się czynników rozwoju, wielofunkcyjny rozwój obszarów wiejskich oraz wykorzystanie potencjału wewnętrznego wszystkich terytoriów, – Cel 3 Poprawa dostępności terytorialnej kraju w równych skalach przestrzennych poprzez rozwijanie infrastruktury, – Cel 4 Kształtowanie struktur przestrzennych wspierających osiągnięcie i utrzymanie wysokiej jakości środowiska przyrodniczego i walorów krajobrazowych Polski,

Komplementarność z dokumentami na poziomie wspólnotowym, krajowym i regionalnym

- Cel 5 Zwiększenie odporności struktury przestrzennej kraju na zagrożenia naturalne i utratę bezpieczeństwa energetycznego oraz kształtowanie struktur przestrzennych wspierających zdolności obronne państwa,
- Cel 6 Przywrócenie i utrwalenie ładu przestrzennego

Strategia Rozwoju Kraju 2020 – Aktywne społeczeństwo, konkurencyjna gospodarka, sprawne państwo

Spójność wyraża się w następujących obszarach i celach:

- Obszar strategiczny I. Sprawne i efektywne państwo
- Cel I.1. Przejście od administrowania do zarządzania rozwojem
 - I.1.1. Uporządkowanie kompetencji umożliwiające realizację działań rozwojowych
 - I.1.5. Zapewnienie ładu przestrzennego
 - Obszar strategiczny II. Konkurencyjna gospodarka
- Cel II.2. Wzrost wydajności gospodarki
 - II.2.1. Zwiększenie produktywności gospodarki
 - II.2.2. Wzrost udziału przemysłów i usług średnio i wysoko zaawansowanych technologicznie
 - II.2.4. Poprawa warunków ramowych dla prowadzenia działalności gospodarczej
- Cel II.4. Rozwój kapitału ludzkiego
 - II.4.1. Zwiększanie aktywności zawodowej
 - II.4.2. Poprawa jakości kapitału ludzkiego
 - II.4.3. Zwiększanie mobilności zawodowej i przestrzennej
- Cel II.6. Bezpieczeństwo energetyczne i środowisko
 - II.6.1. Racjonalne gospodarowanie zasobami
 - II.6.4. Poprawa stanu środowiska
 - II.6.5. Adaptacja do zmian klimatu
- Cel II.7. Zwiększenie efektywności transportu
 - II.7.2. Modernizacja i rozbudowa połączeń transportowych
 - II.7.3. Udrożnienie obszarów miejskich
 - Obszar strategiczny III. Spójność społeczna i terytorialna
- Cel III.1. Integracja społeczna
 - III.1.1. Zwiększenie aktywności osób wykluczonych i zagrożonych wykluczeniem społecznym
- Cel III.3. Wzmocnienie mechanizmów terytorialnego równoważenia rozwoju oraz integracja przestrzenna dla rozwijania i pełnego wykorzystania potencjałów regionalnych
 - III.3.3. Tworzenie warunków dla rozwoju ośrodków regionalnych, subregionalnych i lokalnych oraz wzmacniania potencjału obszarów wiejskich
 - III.3.4. Zwiększenie spójności terytorialnej

Krajowa Strategia Rozwoju Regionalnego 2010-2020: Regiony, Miasta, Obszary Wiejskie

Dokument jest zgodny z nadrzędnym celem:

„Celem strategicznym polityki regionalnej, określonym w KSRR, jest efektywne wykorzystywanie specyficznych regionalnych oraz terytorialnych potencjałów rozwojowych dla osiągania celów rozwoju kraju – wzrostu, zatrudnienia i spójności w horyzoncie długookresowym”. KSRR ustala trzy cele szczegółowe do 2020 roku, które wpisują się w specyfikę przedmiotowego opracowania:

- Wspomaganie wzrostu konkurencyjności regionów,
- Budowanie spójności terytorialnej i przeciwdziałanie procesom marginalizacji na obszarach problemowych,
- Tworzenie warunków dla skutecznej, efektywnej i partnerskiej realizacji działań rozwojowych ukierunkowanych terytorialnie.

Założenia Narodowego Programu Rozwoju Gospodarki Niskoemisyjnej

Przedmiotowe opracowanie jest zgodne w zakresie następujących celów szczegółowych:

- Cel szczegółowy 1: Rozwój niskoemisyjnych źródeł energii,
- Cel szczegółowy 2: Poprawa efektywności energetycznej,
- Cel szczegółowy 3: Poprawa efektywności gospodarowania surowcami i materiałami,
- Cel szczegółowy 4: Rozwój i wykorzystanie technologii niskoemisyjnych,
- Cel szczegółowy 5: Zapobieganie powstawaniu oraz poprawa efektywności gospodarowania odpadami,
- Cel szczegółowy 6: Promocja nowych wzorców konsumpcji.

Strategia Rozwoju Województwa Dolnośląskiego 2020

Komplementarność z dokumentami na poziomie wspólnotowym, krajowym i regionalnym

Dokument wpisuje się w cele:

- Cel 4. Ochrona środowiska naturalnego, efektywne wykorzystanie zasobów oraz dostosowanie do zmian klimatu i poprawa poziomu bezpieczeństwa
- Cel 7. Włączenie społeczne i podniesienie poziomu i jakości życia

Programu Rozwoju Powiatu Jeleniogórskiego na lata 2015 -2020 (projekt roboczy)

Dokument wpisuje się w cel główny jakim jest: Zrównoważony Rozwój Powiatu Jeleniogórskiego oraz w cele szczegółowe:

- Ład społeczny
- Ład gospodarczy
- Ład środowiskowy

Źródło: opracowanie własne

2.2 Opis powiązań LPR z dokumentami strategicznymi gminy

Niniejszy LPR tworzy płaszczyznę zgodności pomiędzy poszczególnymi dokumentami z różnych dziedzin funkcjonowania społeczności lokalnej i samorządu.

Tabela 2 Spójność LPR z dokumentami strategicznymi gminy.

Komplementarność z dokumentami na poziomie gminnym
Program Rozwoju Gminy Miejskiej Kowary na lata 2016 - 2020
<p>Przedmiotowy dokument realizuje założenia:</p> <p>I OBSZAR INTERWENCJI - PRZEDSIĘBIORCZOŚĆ I TURYSTYKA</p> <p>1.1. Cel strategiczny: Kowary liczącym się ośrodkiem turystycznym, sportowym i uzdrowiskowym</p> <p>1.1.1.Cel pośredni Kowary atrakcyjnym celem turystycznym Dolnego Śląska</p> <p>1.1.2. Cel pośredni: Nowoczesna infrastruktura turystyczna i sportowo-rekreacyjna</p> <p>1.1.3. Cel pośredni: Rozwój funkcji uzdrowiskowej Kowar</p> <p>2. Cel strategiczny: Tworzenie nowych miejsc pracy</p> <p>2.1.1. Cel pośredni: System wspierania przedsiębiorczości</p> <p>2.2.2. Cel pośredni: Stworzenie atrakcyjnych warunków dla inwestorów</p> <p>II OBSZAR INTERWENCJI - ŁAD SPOŁECZNY</p> <p>2.1 Cel strategiczny: Zaspakajanie potrzeb oraz pobudzanie aspiracji rozwojowych i integracji społeczności lokalnej</p> <p>2.1.1. Cel pośredni: Zatrzymanie młodych i wykształconych w Kowarach</p> <p>2.1.2. Cel pośredni: Powstrzymanie degradacji i poprawa stanu budynków</p> <p>2.1.3. Poprawa stanu bezpieczeństwa publicznego, socjalnego i zdrowotnego</p> <p>2.1.4. Cel pośredni: Wzbogacenie oferty edukacyjnej, kulturalnej i wypoczynkowej</p> <p>2.1.5. Cel pośredni: Budowa społeczeństwa obywatelskiego</p> <p>2. Cel strategiczny: Stymulowanie procesów rozwojowych</p> <p>2.2.1 Cel pośredni: Poprawa jakości zarządzania miastem</p> <p>2.2.2. Zwiększanie roli społeczności w życiu miasta</p> <p>III OBSZAR INTERWENCJI - ŚRODOWISKO I INFRASTRUKTURA</p> <p>3.1 Cel strategiczny: Udostępnienie mieszkańcom nowoczesnej infrastruktury miejskiej</p> <p>3.1.1. Cel pośredni: Stopniowa eliminacja uciążliwych ekologicznie systemów grzewczych</p> <p>3.1.2. Cel pośredni: Sprawny i przyjazny dla środowiska system komunikacyjny</p> <p>3.1.3. Cel pośredni: Systematyczna poprawa stanu i ochrony środowiska</p> <p>3.1.4 Cel pośredni: Poprawa bezpieczeństwa przeciwpowodziowego</p> <p>3.1.5 Cel pośredni: Współpraca z sąsiadami dla lepszego wykorzystania walorów naturalnych Kowar</p>
Plan Gospodarki Niskoemisyjnej na lata 2015-2020
<p>Istotą Planu jest osiągnięcie korzyści ekonomicznych, społecznych i środowiskowych wynikających z działań zmniejszających emisje gazów cieplarnianych, co przełożyć się ma na osiągnięcie efektywności energetycznej poprzez:</p> <ul style="list-style-type: none"> – Promowanie gospodarki niskoemisyjnej – Zwiększanie świadomości ekologicznej dzieci i młodzieży

Źródło: opracowanie własne

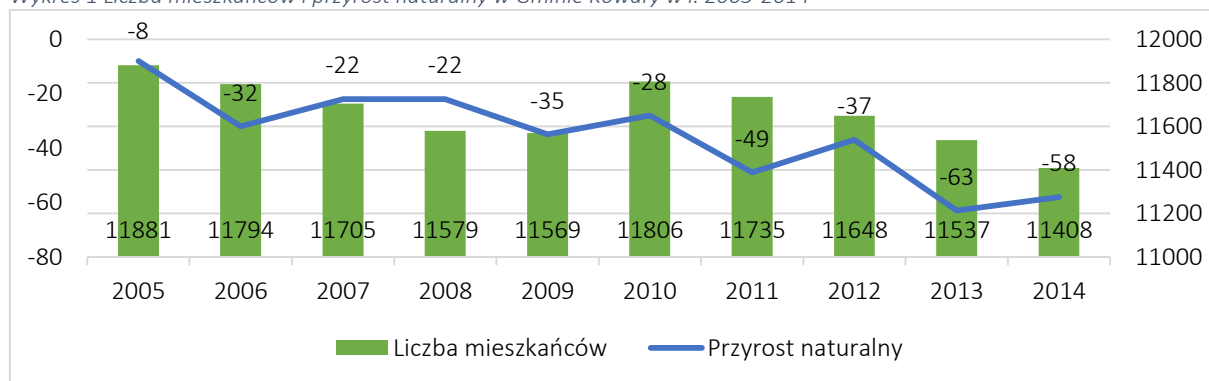
3. Charakterystyka miasta

3.1 Sfera społeczna

Zgodnie z danymi GUS (stan na 31.12) w roku 2014 liczba mieszkańców Gminy Miejskiej Kowary wynosiła 11 408 osób i stanowili oni 17,5% ludności powiatu jeleniogórskiego.

W ostatniej dekadzie liczba mieszkańców Gminy zmniejszyła się o 3,9%, a w ostatnich latach obserwuje się systematyczny spadek liczby ludności w dużym stopniu implikowany ujemnym wskaźnikiem przyrostu naturalnego, który w ostatnich kilku latach przyjmuje szczególnie wysokie wartości ujemne.

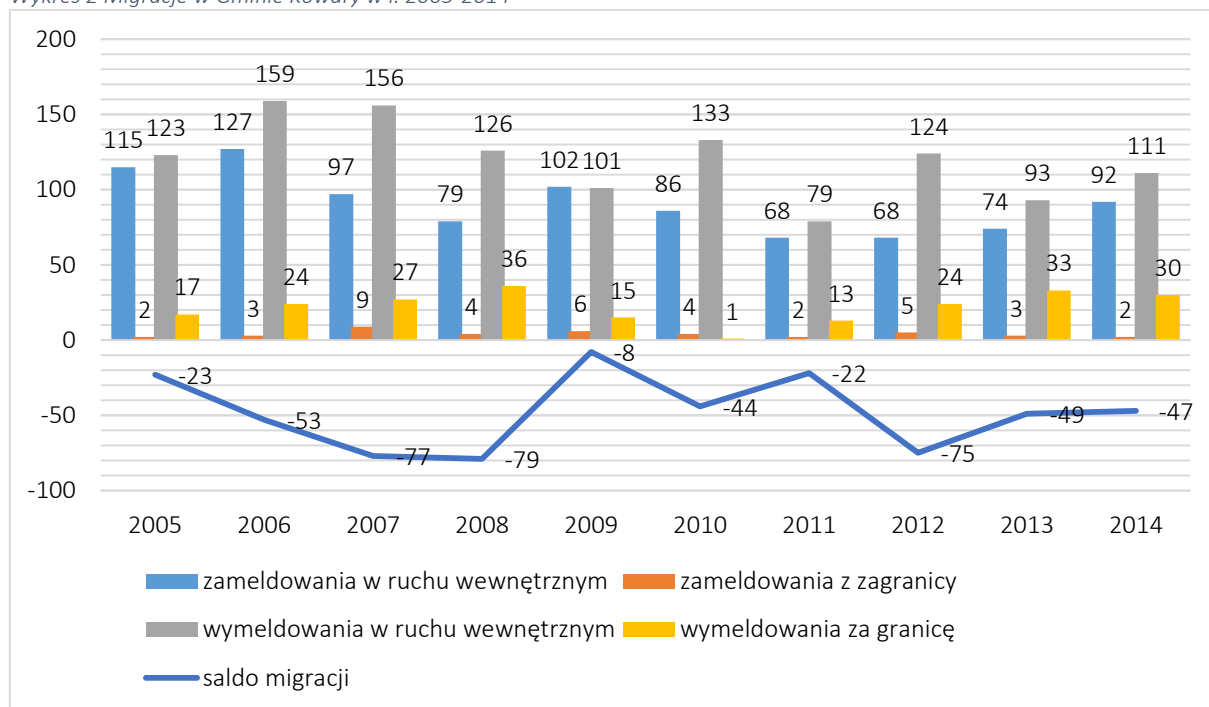
Wykres 1 Liczba mieszkańców i przyrost naturalny w Gminie Kowary w l. 2005-2014



Źródło: dane GUS

Sytuację demograficzną Gminy Miejskiej Kowary kształtują również migracje ludności, wewnętrzne oraz zagraniczne. Obserwowane w ostatniej dekadzie saldo migracji zawsze osiągało wysokie wartości ujemne. Oznacza to, że mieszkańcy Kowar znajdują istotne powody, aby zmienić miejsce zamieszkania.

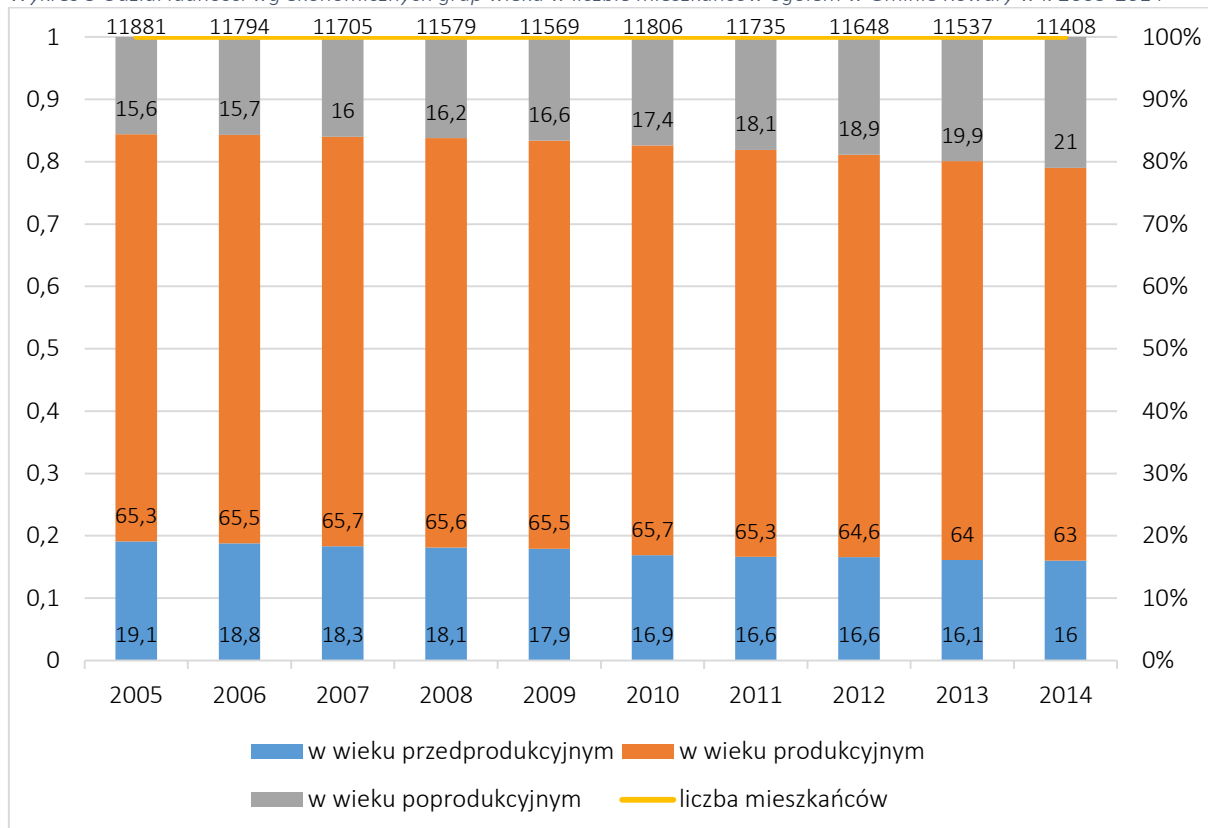
Wykres 2 Migracje w Gminie Kowary w l. 2005-2014



Źródło: dane GUS

Analiza liczby ludności w podziale na ekonomiczne grupy wieku wskazuje systematycznie zwiększający się udział osób w wieku poprodukcyjnym w liczbie mieszkańców ogółem. W ostatniej dekadzie wzrost ten osiągnął 5,4 punktu procentowego. Od roku 2010 udział osób w wieku poprodukcyjnym jest wyższy od udziału osób w wieku przedprodukcyjnym. Tendencja taka oznacza utrwalanie się procesu „starzenia się społeczeństwa”, co ma niekorzystne znaczenie dla kondycji społeczno-gospodarczej Gminy. Istotne jest również to, że tendencja ta utrwała się w kontekście malejącej liczby mieszkańców Gminy Miejskiej Kowary.

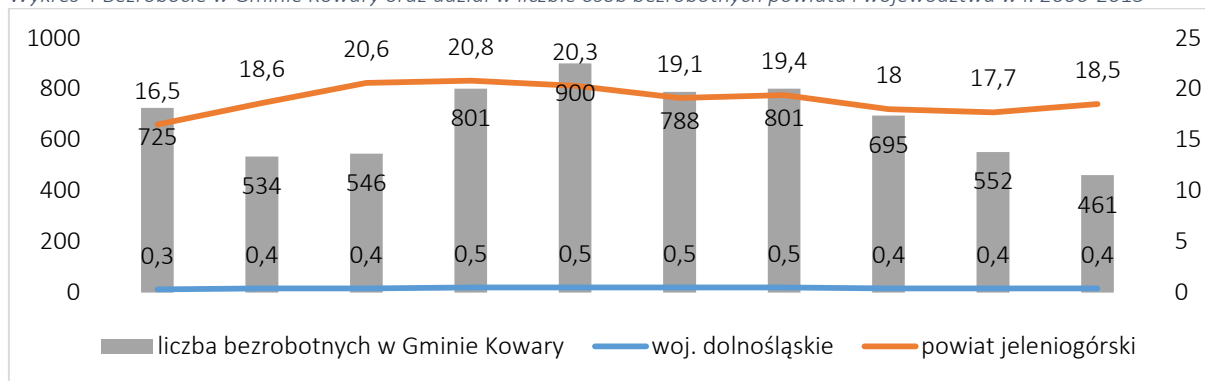
Wykres 3 Udział ludności wg ekonomicznych grup wieku w liczbie mieszkańców ogółem w Gminie Kowary w l. 2005-2014



Źródło: dane GUS

Poniższy wykres przedstawia liczbę zarejestrowanych osób bezrobotnych z Kowar oraz ich udział w liczbie bezrobotnych powiatu jeleniogórskiego i województwa dolnośląskiego. W ostatniej dekadzie liczba osób bezrobotnych zarejestrowanych w Powiatowym Urzędzie Pracy w Jeleniej Górze zmniejszyła się o 36,4%, stanowiąc w 2014 roku 4,0% ogółu mieszkańców. Udział osób pozostających bez zatrudnienia w ogólnej liczbie zarejestrowanych bezrobotnych województwa dolnośląskiego utrzymuje się na stabilnym poziomie, wahającym się pomiędzy 0,3% a 0,5%. Bardziej dynamiczna sytuacja ma miejsce w kontekście danych z powiatu jeleniogórskiego. Tutaj udział bezrobotnych z Kowar, od roku 2006, zwiększył się o 2 punkty procentowe.

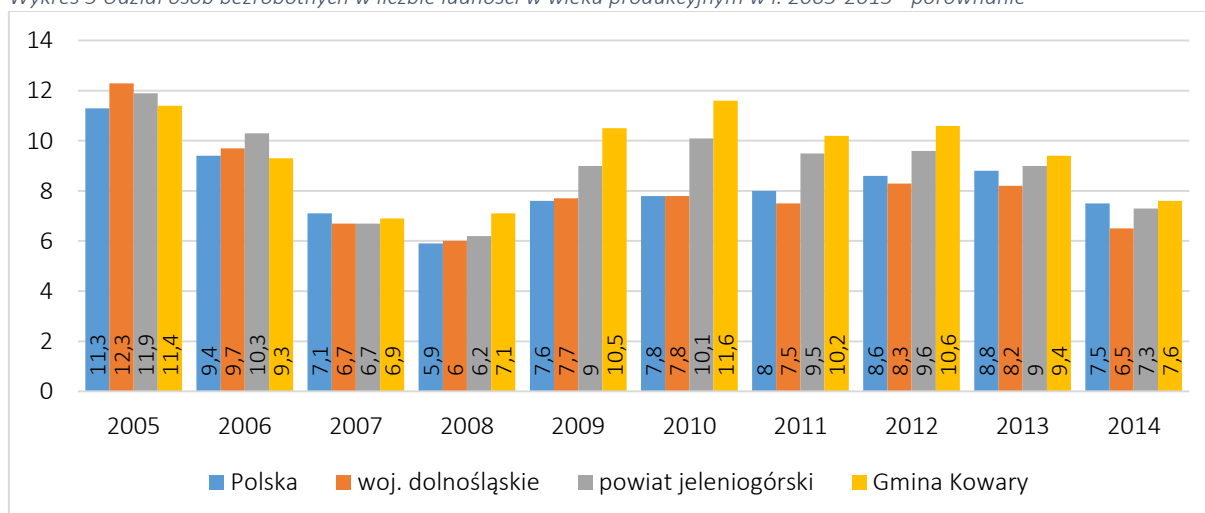
Wykres 4 Bezrobocie w Gminie Kowary oraz udział w liczbie osób bezrobotnych powiatu i województwa w l. 2006-2015



Źródło: dane Powiatowego Urzędu Pracy w Jeleniej Górze

Porównując odsetek liczby osób bezrobotnych Gminy Miejskiej Kowary w ogólnej liczbie ludności w wieku produkcyjnym, z innymi jednostkami terytorialnymi, należy zauważyć niekorzystną tendencję. Od roku 2009 odsetek ten zawsze pozostaje wyższy w odniesieniu do powiatu jeleniogórskiego, województwa dolnośląskiego i kraju.

Wykres 5 Udział osób bezrobotnych w liczbie ludności w wieku produkcyjnym w l. 2005-2015 - porównanie



Źródło: dane GUS

Szczegółowa analiza bezrobocia w Gminie Miejskiej Kowary ukazuje, że liczba osób bezrobotnych zdominowana jest przez udział osób będących w szczególnej sytuacji na rynku pracy. W 2015 roku osoby te stanowiły 90,8% ogółu bezrobotnych. Najliczniejszą grupę wśród osób będących w szczególnej sytuacji na rynku pracy stanowią osoby długotrwale bezrobotne (64,8% ogółu bezrobotnych) oraz osoby, które przekroczyły 50 rok życia (38,1% ogółu bezrobotnych).

Tabela 3 Charakterystyka szczegółowa bezrobocia rejestrowanego w Gminie Kowary w l. 2011-2015

	2011	2012	2013	2014	2015
Bezrobotni ogółem	788	801	695	552	461
Kobiety	394	383	333	259	205
Pozostający bez pracy powyżej 24 miesięcy	101	143	142	144	126
Osoby w szczególnej sytuacji na rynku pracy ogółem	739	752	655	503	419
Osoby do 25 roku życia	92	78	58	39	36

	2011	2012	2013	2014	2015
Osoby powyżej 50 roku życia	241	243	239	190	176
Osoby długotrwale bezrobotne	447	464	414	356	299
Osoby, które po odbyciu kary pozbawienia wolności nie podjęły zatrudnienia	0	19	16	15	0

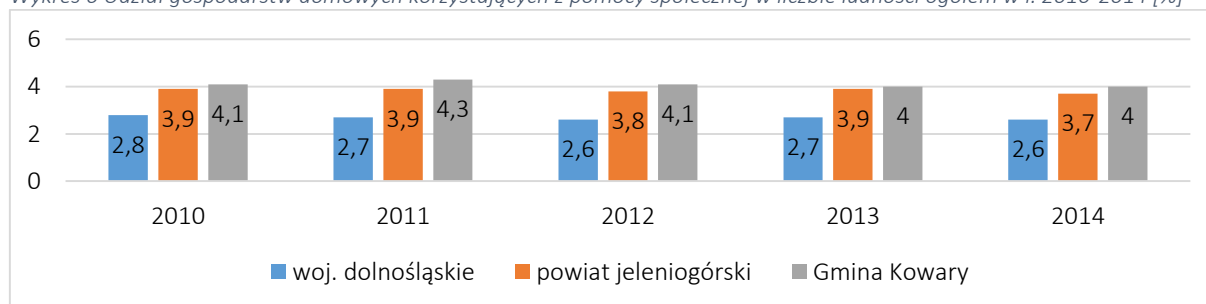
Źródło: dane Powiatowego Urzędu Pracy w Jeleniej Górze

Jedną z pochodnych poziomu bezrobocia jest liczba osób korzystających z usług pomocy społecznej. Ponieważ bezrobocie jest najczęstszym powodem objęcia pomocą społeczną, można przypuszczać, że liczba osób czy rodzin z niej korzystających będzie się zmieniać adekwatnie do liczby osób bezrobotnych. Realizatorem polityki społecznej Gminy Miejskiej Kowary jest Miejski Ośrodek Pomocy Społecznej w Kowarach będący jej jednostką organizacyjną. Zasadniczym przedmiotem działania MOPS jest wykonywanie zadań pomocy społecznej w mieście, a w szczególności:

- przyznawanie i realizowanie świadczeń przewidzianych w ustawie o pomocy społecznej,
- prowadzenie pracy socjalnej,
- rozeznawanie potrzeb i dokonywanie oceny zasobów pomocy społecznej na terenie miasta,
- ustalanie przyczyn niepożądanych zjawisk występujących na terenie miasta,
- rozwijanie nowych form pomocy społecznej i samopomocy w ramach zidentyfikowanych potrzeb,
- podejmowanie współpracy z innymi instytucjami i podmiotami oraz osobami fizycznymi w zakresie rozwiązywania problemów społecznych na terenie miasta, koordynowanie realizacji gminnej strategii rozwiązywania problemów społecznych.

Poniższe wykresy przedstawiają kondycję Gminy Miejskiej Kowary na tle powiatu i województwa w kontekście jej sytuacji społecznej, mierzonej udziałem gospodarstw domowych i osób korzystających z pomocy społecznej w ogólnej liczbie podmiotu.

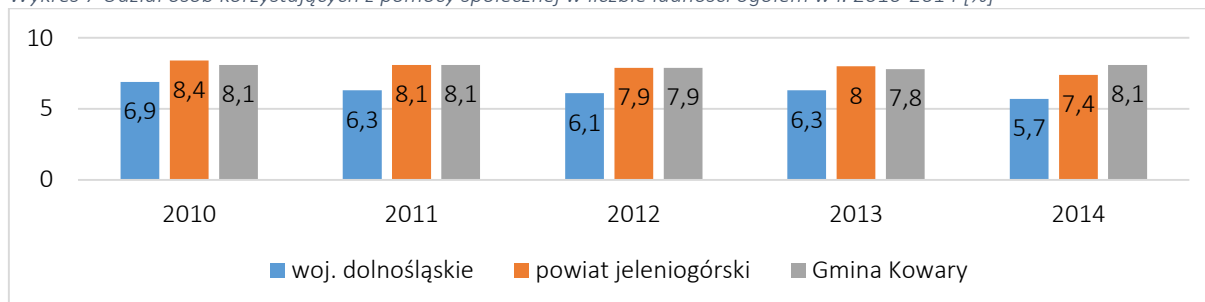
Wykres 6 Udział gospodarstw domowych korzystających z pomocy społecznej w liczbie ludności ogółem w l. 2010-2014 [%]



Źródło: dane GUS

W ostatnim okresie analizowany wskaźnik dla Gminy Miejskiej Kowary jest zawsze wyższy w porównaniu z danymi dla powiatu jeleniogórskiego i województwa dolnośląskiego.

Wykres 7 Udział osób korzystających z pomocy społecznej w liczbie ludności ogółem w l. 2010-2014 [%]



Źródło: dane GUS

Wskaźnik udziału osób korzystających z pomocy społecznej w Gminie Miejskiej Kowary wykazuje, że wzrasta liczba osób zależnych od pomocy społecznej, w przeciwieństwie do woj. dolnośląskiego i powiatu jeleniogórskiego. Pomiędzy rokiem 2013 a 2014 w Gminie Kowary odnotowano wzrost o 0,3 punktu procentowego, podczas gdy w województwie dolnośląskim oraz w powiecie jeleniogórskim spadek analogicznie wyniósł 0,6 punktu procentowego.

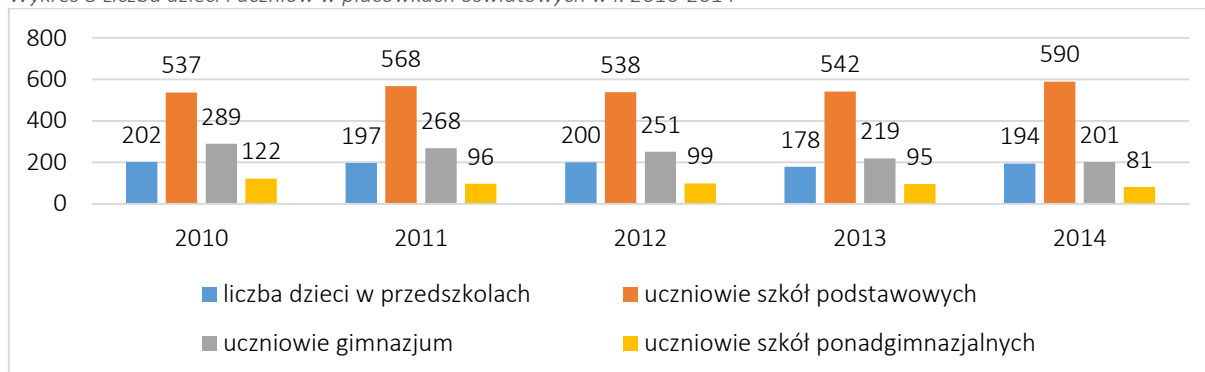
Polityka społeczna Gminy Miejskiej Kowary, szczegółowo skonstruowana w dokumencie p.n. *Strategia Rozwiązywania Problemów Społecznych Gminy Miejskiej Kowary na lata 2010-2017*, przede wszystkim koncentruje się na kwestii towarzyszących bezrobociu problemów, którymi są: ubóstwo, bezdomność, znaczne obciążenie budżetu gminy pasywnymi formami wsparcia w postaci zasiłków dla osób długotrwale bezrobotnych oraz zwiększenie ryzyka zaistnienia patologii życia rodzinnego, bezradności w sprawach opiekuńczo-wychowawczych, dezintegracji rodziny wywołanej „upadkiem” autorytetów oraz zmniejszenie siły wsparcia emocjonalnego i solidarności pomiędzy członkami rodziny.

Władze samorządowe widzą konieczność wzmocnienia roli aktywnej polityki społecznej miasta, tak, aby zmniejszać skalę zagrożeń wynikających ze zdiagnozowanych problemów i przeciwdziałać rozwojowi negatywnych zjawisk społecznych. Szansą na realizację takich działań i długotrwałe efekty zdecydowanie niesie opracowanie Lokalnego Programu Rewitalizacji, skoncentrowanego właśnie na czynnikach społecznych, aktywizacji społeczności lokalnej, a w szczególności aktywizację grup zagrożonych wykluczeniem społecznym.

Elementem uzupełniającym diagnozę sfery społecznej miasta jest analiza systemu edukacji i opieki przedszkolnej jako elementów wywierających znaczący wpływ na lokalną gospodarkę oraz rynek pracy. W Gminie Miejskiej Kowary funkcjonują 2 przedszkola, 2 szkoły podstawowe oraz w ramach Zespołu Szkół Ogólnokształcących: gimnazjum i liceum ogólnokształcące.

Analiza liczby uczniów w ostatnich 5 latach ukazuje, że zmniejsza się sukcesywnie ich liczba w gimnazjum (od roku 2010 o 30,4%) oraz w liceum ogólnokształcącym (analogicznie o 33,6%). Natomiast liczba uczniów szkół podstawowych w analizowanym okresie wzrosła o 9,8%. Dynamika w liczbie dzieci uczęszczających do przedszkoli nie wykazuje niepokojących tendencji.

Wykres 8 Liczba dzieci i uczniów w placówkach oświatowych w l. 2010-2014



Źródło: dane GUS

Głównymi instytucjami kultury w Kowarach są: Miejski Ośrodek Kultury, gdzie regularnie odbywa się szereg zajęć dla osób w różnym wieku oraz Miejska Biblioteka Publiczna, która oprócz wypożyczalni dysponuje czytelnią książek i czasopism, a także współpracuje z wieloma innymi bibliotekami na podstawie wypożyczenia międzybibliotecznego.

Poniżej zestawiono porównawczo wartości wskaźników ukazujących kondycję czytelnictwa w Gminie Kowary oraz w powiecie jeleniogórskim i województwie dolnośląskim. W oparciu o dane można uznać, że mieszkańcy Kowar czytają najchętniej w porównaniu z ludnością województwa i powiatu.

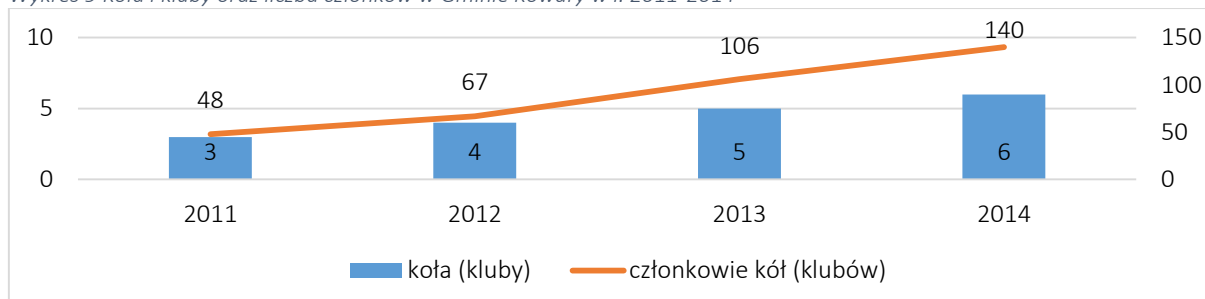
Tabela 4 Kondycja czytelnictwa – porównanie, 2014 r.

Wskaźnik	woj. dolnośląskie	powiat jeleniogórski	Gmina Kowary
Ludność na 1 placówkę biblioteczną	4 233,5	2 824,7	5 704
Księgozbiór bibliotek na 1000 ludności	3 170,8	4 596,9	3 161,6
Czytelniczy bibliotek publicznych na 1000 ludności	164,4	176,3	193,2
Wypożyczenia księgozbioru na 1 czytelnika w woluminach	18,6	27,3	37,2

Źródło: dane GUS

Analizując liczbę członków kół i klubów funkcjonujących w Kowarach, należy stwierdzić, że mieszkańcy coraz chętniej podejmują tego rodzaju aktywność. Od roku 2011 liczba członków wzrosła o 191,6%, przy zdwojonej liczbie kół i klubów. Oznacza to, że ludność jest otwarta na ofertę i możliwości aktywizacji.

Wykres 9 Koła i kluby oraz liczba członków w Gminie Kowary w l. 2011-2014



Źródło: dane GUS

W zakresie współpracy sektora pozarządowego z samorządowym najważniejszym aktem prawnym jest Ustawa o działalności pożytku publicznego i o wolontariacie z dnia 24 kwietnia 2003 r. Uregulowana ustawowo współpraca pomiędzy samorządami a sektorem NGO przewiduje szeroki zakres działań

budujących określoną relację. Samorządy mogą stać się strategicznym partnerem dla sektora NGO, ponieważ obie strony mają wspólny cel, jakim jest działanie na rzecz otoczenia i społeczności oraz dobra jakość życia ludzi. Dlatego niebagatelne znaczenie ma poziom aktywności organizacji pozarządowych na danym terenie.

Tabela 5 Organizacje pozarządowe w Gminie Kowary

Lp.	Nazwa	Cel działania organizacji	Forma prawna
1.	„Kowarski Klub Seniora”, ul. 1 Maja 1 Kowary	Aktywizacja seniorów kowarskich	Wpis w KRS
2.	„Karkonoski Klub Paralotniowy”, ul. Brzozowa 6/60, Kowary	Paralotniarstwo. Zrzesza wszystkich aktywnych paralotniarzy z pobliskich okolic	Wpis w KRS
3.	Fundacja „Slow City”, ul. 1 Maja 1, Kowary	Aktywizacja społeczności lokalnej, wspieranie rozwoju społeczeństwa obywatelskiego	Wpis w KRS
4.	Fundacja „Wsparcie”, ul. 1 Maja 1, Kowary	Podnoszenie jakości zdrowia poprzez zwiększenie aktywności ruchowej oraz świadomości związanej z jej rolą w społeczeństwie	Wpis w KRS
5.	Fundacja „Carita” Żyć ze szpiczakiem, ul. 1 Maja 1, Kowary	Wspieranie pacjentów chorych na szpiczaka	Wpis w KRS
6.	Polski Komitet Pomocy Społecznej w Kowarach, ul. 1 Maja 1, Kowary	Pomoc osobom skrajnie ubogim, zorganizowana dystrybucja darów rzeczowych, odzieży i żywności	Zarząd Miejski organizacji ogólnopolskiej
7.	Związek Sybiraków - Koło w Kowarach, ul. 1 Maja 1, Kowary	Świadczenia pomocy swoim członkom takich jak: uzyskiwanie praw do odszkodowań, renty, emerytury, uprawnienia zdrowotne oraz pomoc polakom zamieszkałym poza granicami Polski	Koło organizacji ogólnopolskiej
8.	Towarzystwo Przyjaciół Dzieci - Koło Pomocy Dzieciom Specjalnej Troski ul. 1 Maja 1, Kowary	Pomoc osobom niepełnosprawnym i chorym, działalność wspomagająca rodziny	Koło organizacji ogólnopolskiej
9.	Polski Związek Działkowców „Rodzinny Ogród Działkowy”, ul. 1 Maja 1 Kowary	Ochrona środowiska przyrodniczego, ogrodów miejskich	„Rodzinny Ogród Działkowy” organizacji ogólnopolskiej
10.	Polski Związek Emerytów i Rencistów, ul. 1 Maja 1, Kowary	Pomoc osobom starszym, chorym i niepełnosprawnym	Koło organizacji ogólnopolskiej
11.	Stowarzyszenie „Eurojedynka”, ul. 1 Maja 1, Kowary	Wspieranie Szkoły Podstawowej nr 1 w Kowarach, przygotowanie uczniów do uczestnictwa w życiu Europy. Wsparcie statutowej działalności Szkoły. Promowanie szkoły	Wpis w KRS
12.	Stowarzyszenie Sportowo - Społeczno - Kulturalne „ProKowary”, ul. 1 Maja 1, Kowary	Prowadzenie oraz wspieranie działalności na rzecz rozwoju Miasta Kowary i jego społeczności lokalnej, promowanie walorów turystycznych oraz historii Miasta Kowary	Wpis w KRS
13.	Stowarzyszenie Miłośników Sportu Kowary, ul. 1 Maja 1, Kowary	Stworzenie wszechstronnego oraz harmonijnego rozwoju sprawności fizycznej i strefy osobowości dzieci, młodzieży i dorosłych	Wpis w KRS
14.	Stowarzyszenie Tenisa Ziemnego "Return", ul. 1 Maja 1, Kowary	Propagowanie, rozwijanie umiejętności tenisa ziemnego w Kowarach	Wpis w KRS
15.	Stowarzyszenie Wędkarskie "Alternatywa", ul. 1 Maja 1, Kowary	Działalność hobbystyczna - wędkarstwo	Wpis w KRS
16.	Miejski Klub Sportowy "Olimpia" Kowary, ul. 1 Maja 1, Kowary	Propagowanie, organizowanie, rozwijanie sportu organizowanie szkoleń sportowych	Wpis w KRS
17.	Polski Związek Hodowców Gołębi Pocztych-Sekcja Kowary KLUB "DOBRY LOT", ul. Ogrodowa 11, Kowary	Ochrona i opieka nad zwierzętami, zrzeszenie hodowców gołębi pocztowych w Kowarach	Sekcja organizacji ogólnopolskiej
18.	Stowarzyszenie Miłośników Kowar ul. Górnicza 1, Kowary	Propagowanie Miasta Kowary w kraju i poza jego granicami	Wpis w KRS

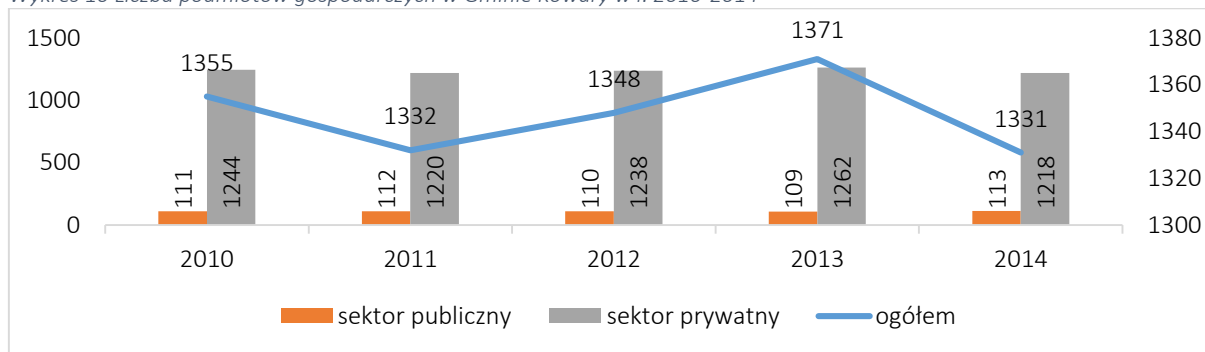
Lp.	Nazwa	Cel działania organizacji	Forma prawna
19.	Liga Obrony Kraju - Koło Kowary ul. 1 Maja 1, Kowary	Działalność koła opiera się na wartościach patriotyczno - obronnych naszego kraju wynikających z założeń statutowych LOK-u. Prowadzi szkolenia w zakresie strzelectwa sportowo-rekreacyjnego	Koło organizacji ogólnopolskiej
20.	Fundacja Światło Życie - Ośrodek Zamiejscowy Kowary, ul. Jagiellońska 2, Kowary	Wychowywanie człowieka wolnego od wszelkich uzależnień, szkodliwych społecznie - alkoholizmu, narkomanii, nikotynizmu; człowieka otwartego na potrzeby innych ludzi; udzielanie pomocy pozbawionym opieki, niepełnosprawnym, kobietom nie mającym warunków do wychowania dzieci	Ośrodek zamiejscowy organizacji ogólnopolskiej
21.	Klub Sportowy FUNAKOSHI SHOTOKAN KARATE, ul. Kopernika 14, Kowary	Popularyzacja kultury fizycznej i sportu	Wpis w ewidencji klubów sportowych Starosty Jeleniogórskiego
22.	Ochotnicza Straż Pożarna w Kowarach, ul. Zamkowa 2 A, Kowary	Prowadzenie działalności mającej na celu zapobieganie pożarom oraz współdziałanie w tym zakresie z Państwową Strażą Pożarną.	Wpis w KRS
23.	Towarzystwo Polsko - Austriackie, Oddział w Kowarach, ul. Szkolna 2, Kowary	Prowadzenie działalności na rzecz pogłębienia przyjaznych stosunków polsko-austriackich oraz rozwoju współpracy gospodarczej, kulturalnej, naukowo - technicznej, sportowo - turystycznej pomiędzy Rzeczpospolitą Polską a Republiką Austrii.	Oddział organizacji ogólnopolskiej
24.	Stowarzyszenie Romów w Kowarach ul. Waryńskiego 13/4, Kowary	Tworzenie warunków pełniejszego uczestnictwa Romów w życiu społecznym i kulturalnym. Kultuwanie tradycji i kultury Romów.	Wpis w KRS
25.	Stowarzyszenie Przyjazna Trójka 1 Maja 72, Kowary	Prowadzenie działalności edukacyjnej i kulturalnej na rzecz dzieci i młodzieży, a także wspieranie dzieci i młodzieży oraz rodzin w trudnej sytuacji życiowej, pomoc dzieciom szczególnie uzdolnionym, dzieciom niepełnosprawnym i mniejszościom etnicznym.	Wpis w KRS

Źródło: www.kowary.pl

3.2 Sfera gospodarcza

W roku 2014 w Gminie Kowary odnotowano 1331 podmiotów gospodarczych wpisanych do rejestru REGON. Ostatnie 5 lat charakteryzują się niestabilnością w dynamice liczby podmiotów gospodarczych. Pomiędzy rokiem 2010 a 2014 nastąpił spadek o 1,7%, jednak tylko pomiędzy rokiem 2013 a 2014 nastąpił spadek w liczbie podmiotów o 2,9%. Wzrost w liczbie podmiotów gospodarczych obserwowany w okresie od 2011 roku do 2013 roku wyniósł także 2,9%. Trzyletni wzrost w liczbie podmiotów gospodarczych przeobraził się w spadek liczby podmiotów w krótkim czasie (1 rok).

Wykres 10 Liczba podmiotów gospodarczych w Gminie Kowary w l. 2010-2014



Źródło: dane GUS

Analiza wskaźników gospodarczych ukazuje, że mieszkańcy Gminy Kowary nie wykazują się wysokim poziomem przedsiębiorczości. Oznacza to konieczność aktywizacji zawodowej, szczególnie w kontekście wysokiej liczby osób bezrobotnych będących w szczególnej sytuacji na rynku pracy.

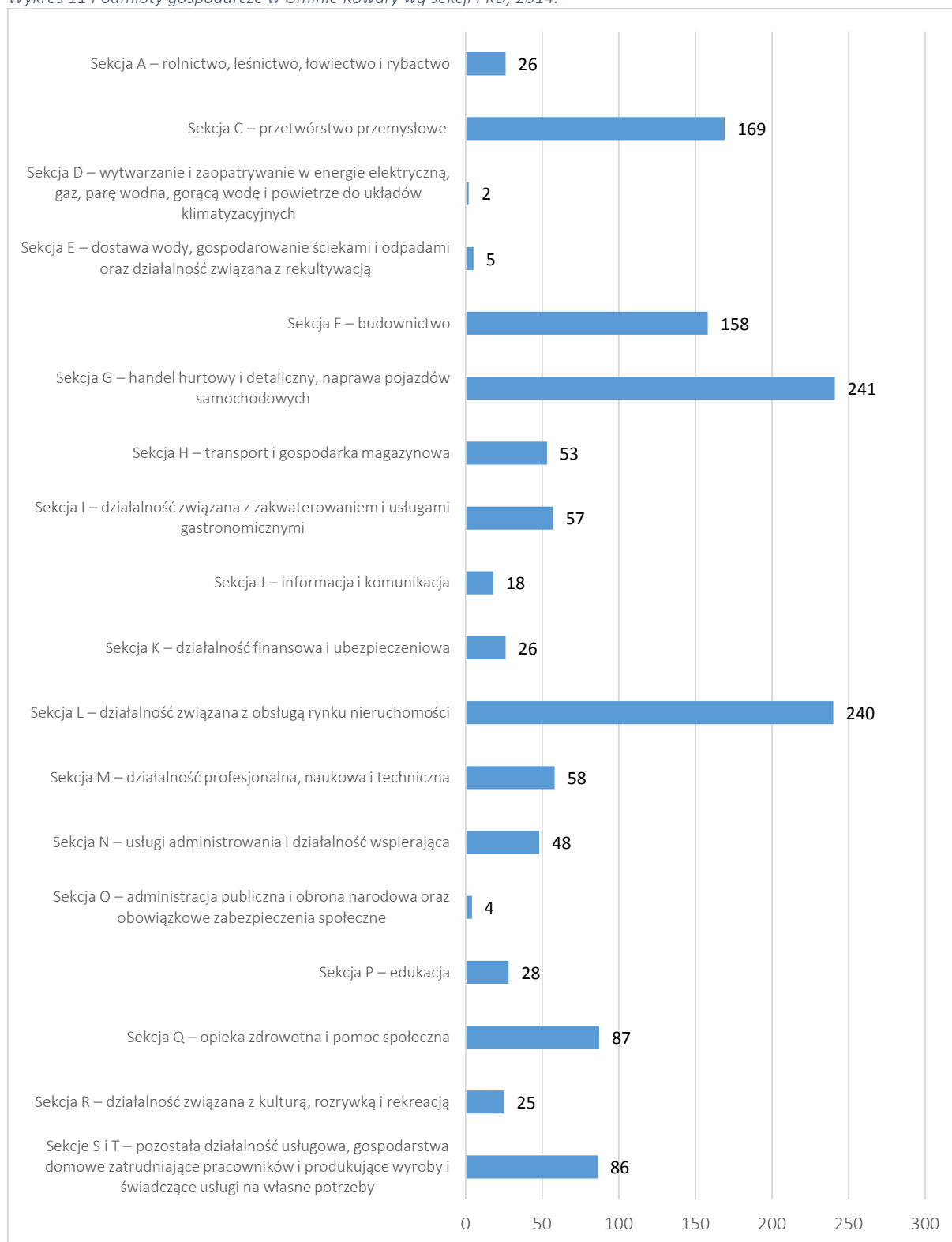
Tabela 6 Wskaźniki gospodarcze, 2014 r.

Jednostka terytorialna	Wskaźniki									
	2010	2011	2012	2013	2014	2010	2011	2012	2013	2014
	podmioty wpisane do rejestru REGON na 1 000 ludności					osoby fizyczne prowadzące działalność gospodarczą na 100 osób w wieku produkcyjnym				
woj. dolnośląskie	113,5	112,3	115,6	119,4	120,7	12,2	11,9	12,2	12,6	12,6
powiat jeleniogórski	128,2	123,9	127,9	171,0	170,3	14,5	13,9	14,4	14,8	14,6
Gmina Kowary	114,7	113,5	115,7	118,8	116,6	11,9	11,8	12,2	12,6	12,3
	2010	2011	2012	2013	2014	2010	2011	2012	2013	2014
	podmioty na 1 000 mieszkańców w wieku produkcyjnym					osoby fizyczne prowadzące działalność gospodarczą na 1000 ludności				
	woj. dolnośląskie	172,8	172,1	178,5	186,1	190,1	80,5	78,1	79,6	80,9
powiat jeleniogórski	192,1	186,7	194,1	262,2	263,4	97,1	92,2	95,3	96,9	94,8
Gmina Kowary	174,8	173,7	179,2	185,6	185,1	78,6	77,3	79,2	80,9	77,5
	2010	2011	2012	2013	2014	2010	2011	2012	2013	2014
	jednostki nowo zarejestrowane w rejestrze REGON na 10 tys. ludności					jednostki wykreślone z rejestru REGON na 10 tys. ludności				
	woj. dolnośląskie	114,4	102,7	103,9	112,9	101,1	65,6	114,7	72,0	76,2
powiat jeleniogórski	136,6	128,2	124,7	533,4	112,9	100,0	172,2	87,8	100,7	125,5
Gmina Kowary	131,8	100,2	107,8	108,7	93,2	78,5	124,0	83,0	78,5	121,9

Źródło: dane GUS

Analiza struktury gospodarki i jej profilu w Gminie Kowary została oparta o liczbę podmiotów wpisanych do poszczególnych sekcji PKD. Najliczniejszą grupą podmiotów są przedsiębiorstwa związane z handlem, naprawą pojazdów oraz działalnością na rynku nieruchomości. W roku 2014 stanowiły one odpowiednio 18% i 18,1% wszystkich podmiotów gospodarczych Gminy. Przedsiębiorstwa związane z przetwórstwem przemysłowym stanowią 12,6% podmiotów Gminy, a działalność związana z budownictwem to 11,8%.

Wykres 11 Podmioty gospodarcze w Gminie Kowary wg sekcji PKD, 2014.



Źródło: dane GUS

W mieście funkcjonuje Kowarskie Okienko Przedsiębiorczości, będące częścią systemu Lokalnych Okienek Przedsiębiorczości, które pomagać mają przedsiębiorcom prowadzącym lub dopiero chcącym założyć swoją działalność na terenie miasta Kowary.

3.3 Sfera środowiskowa

Sfera środowiska naturalnego jest istotnym czynnikiem bezpośrednio wpływającym na jakość życia mieszkańców. Szeroko rozumiana sfera środowiskowa, a szczególnie zagadnienie niskiej emisji (jej ograniczenie), to element kluczowy w zakresie interwencji w infrastrukturę techniczną, jej przeobrażania w zakresie funkcjonalnym, przywracania pierwotnej jakości oraz dostosowywania do zidentyfikowanych potrzeb społecznych.

Podstawową formą ochrony przyrody w Polsce jest tworzenie rezerwatów przyrody, parków narodowych, parków krajobrazowych i obszarów chronionego krajobrazu. Kluczowe znaczenie mają Obszary Natura 2000, przyjęty przez Unię Europejską system ochrony wybranych elementów przyrody, najważniejszych z punktu widzenia całej Europy. System ten nie ma zastępować systemów krajowych, ale je uzupełniać - dawać merytoryczne podstawy do zachowania dziedzictwa przyrodniczego w skali kontynentu. Coraz większe znaczenie mają także użytki ekologiczne, stanowiska dokumentacyjne oraz zespoły przyrodniczo – krajobrazowe. Formami ochrony indywidualnej są: gatunkowa ochrona roślin i zwierząt oraz pomniki przyrody w rodzaju: pojedynczych drzew, alei, głazów narzutowych, skałek itp., które są akcentami wydatnie wpływającymi na urozmaicenie krajobrazu.

Poniżej zestawiono obszary objęte ochroną przyrody, które zajmują tereny Gminy Kowary.

Tabela 7 Obszary objęte ochroną przyrody w Gminie Kowary

Obszar	Charakterystyka
Karkonoski Park Narodowy	Na terenie Gminy Kowary znajdują się fragmenty otuliny parku oraz niewielki fragment objęty ścisłą ochroną w rejonie szczytowym Skalnego Stołu. Łącznie obszar Karkonoskiego Parku Narodowego na terenie gminy zajmuje powierzchnię 136 ha.
Rudawski Park Krajobrazowy	Na terenie gminy Kowary ma on powierzchnię 1096 ha. Według ustawy o ochronie przyrody Park Krajobrazowy jest obszarem chronionym ze względu na wartości przyrodnicze, historyczne i kulturowe. Celem jego utworzenia jest zachowanie, popularyzowanie oraz upowszechnianie wartości ekologicznych w warunkach racjonalnego gospodarowania. Grunty rolne, leśne i inne nieruchomości znajdujące się w granicach Parku mogą być gospodarczo wykorzystywane.
Obszar Chronionego Krajobrazu „Karkonosze – Góry Izerskie”	Na terenie gminy Kowary granica Obszaru Chronionego Krajobrazu „Karkonosze – Góry Izerskie” przebiega wzdłuż drogi wojewódzkiej nr 367 i obejmuje tereny położone na zachód od niej. Duża część obszaru chronionego krajobrazu „Karkonosze – Góry Izerskie” charakteryzuje się znacznym stopniem degradacji środowiska. Tereny te wymagają specjalnych działań mających na celu zahamowanie degradacji środowiska i jego rekultywację.
Natura 2000	Karkonosze PLB020007 - Karkonosze są jedną z 10 najważniejszych w Polsce ostoi cietrzewia, sóweczki i włośchatki. Karkonosze PLB020006 - Obszar ważny dla zachowania bioróżnorodności. Rudawy Janowskie PLH020011 - Obszar ma znaczenie przede wszystkim dla zachowania łąk wilgotnych i świeżych, które należą do najlepiej rozwiniętych i zajmują największe powierzchnie w Sudetach.
Pomniki przyrody	Na obszarze gminy Kowary ochroną konserwatorską objęte zostały dwa pojedyncze, pomnikowe okazy drzew. Są nimi: jodła pospolita na Podgórzu, świerk pospolity w Wojkowie.

Źródło: opracowanie własne na podstawie Programu Ochrony Środowiska Gminy Miejskiej Kowary, Załącznik Nr 1 do Uchwały Nr XXI/121/2004 Rady Miejskiej w Kowarach z dnia 28 czerwca 2004 r. w sprawie uchwalenia Gminnego Programu Ochrony Środowiska oraz Planu Gospodarki Niskoemisyjnej

Gmina Miejska Kowary w zakresie działań środowiskowych dysponuje adekwatnymi dokumentami, którymi są:

- Plan Gospodarki Niskoemisyjnej,
- Program Ochrony Środowiska Gminy Miejskiej Kowary,
- Plan Gospodarki Odpadami Gminy Miejskiej Kowary.

Plan Gospodarki Niskoemisyjnej dla Gminy Miejskiej Kowary jest dokumentem strategicznym, który zakłada podniesienie efektywności energetycznej, zwiększenie wykorzystania odnawialnych źródeł energii oraz redukcję emisji gazów cieplarnianych. Istotą Planu jest osiągnięcie korzyści ekonomicznych, społecznych i środowiskowych wynikających z działań zmniejszających emisję gazów cieplarnianych.

W Kowarach, w sektorze publicznym, zdecydowanie największa emisja CO₂ pochodzi z tytułu oświetlenia ulicznego oraz oświetlenia budynków użyteczności publicznej. W 2013 r. podmioty sektora publicznego wyemitowały do celów grzewczych 791,21 CO₂ Mg / rok, z czego zdecydowanie największa emisja pochodziła ze spalania gazu ziemnego. W PGN założono wzrost ilości spalanych paliw na poziomie 3%, który jest zgodny z prognozą zużycia paliw. Natomiast podmioty sektora prywatnego łącznie wyemitowały do atmosfery 261 136,08 MgCO₂. Największa emisja pochodziła ze spalania gazu ziemnego oraz spalania oleju napędowego. Zgodnie z danymi zawartymi w PGN zużycie paliw wykorzystywanych na terenie Kowar, z roku na rok wzrasta o około 3 do 4%. Najwięcej CO₂ do atmosfery emitowane jest ze spalania paliw w gospodarstwach indywidualnych oraz w związku z ruchem pojazdów po drogach na terenie Gminy. Kolejnym zasadniczym źródłem emisji jest emisja związana z poborem energii elektrycznej. Dlatego podkreśla się konieczność wymiany ogrzewania na ekologiczne wraz z termomodernizacją budynków, dzięki czemu następuje znaczące zmniejszenie zużycia energii cieplnej. Niebagatelne znaczenie ma promocja energooszczędnych urządzeń do poboru energii elektrycznej, edukacja ekologiczna mieszkańców oraz zmiana przyzwyczajeń związanych z przemieszczaniem się po terenie Gminy.

Program Ochrony Środowiska Gminy Miejskiej Kowary jest skoordynowany między innymi z wojewódzkim i powiatowym programem ochrony środowiska oraz lokalnym miejscowym planem (planami) zagospodarowania przestrzennego oraz *Programem Rozwoju Gminy Miejskiej Kowary na lata 2016-2020*. Działania w celu ochrony środowiska na terenie Gminy Kowary zakładają stopniową eliminację uciążliwych ekologicznie systemów grzewczych, funkcjonowanie sprawnego i przyjaznego dla środowiska systemu komunikacyjnego, systematyczną poprawę stanu i ochrony środowiska poprzez rozbudowę sieci kanalizacyjnej, likwidację dzikich wysypisk śmieci i szeroką edukację ekologiczną.

Plan Gospodarki Odpadami Gminy Miejskiej Kowary – dokument uzupełnia nadrzędne plany opracowywane na szczeblu krajowym, wojewódzkim i powiatowym oraz w ramach Związku Gmin Karkonoskich, którego miasto jest członkiem. Określa on zakres lokalnych zadań niezbędnych

do prowadzenia zintegrowanej gospodarki odpadami na terenie gminy zgodnie z wymienionymi poniżej, podstawowymi zasadami zawartymi w polskim i w unijnym prawie :

- zapobieganie i minimalizacja powstawania odpadów;
- zapewnienie odzysku, w tym głównie recyklingu odpadów, których powstawania w danych warunkach nie da się uniknąć;
- unieszkodliwianie odpadów poza składowaniem.

Plan gospodarki odpadami obejmuje wszystkie rodzaje odpadów powstających na terenie danej jednostki administracyjnej oraz przywożonych na jej teren, a w szczególności odpady komunalne z uwzględnieniem odpadów ulegających biodegradacji, odpady opakowaniowe, odpady budowlane, wraki samochodowe, opony oraz odpady niebezpieczne, w tym odpady medyczne i weterynaryjne, oleje odpadowe, baterie i akumulatory.

Plan jest okresowo aktualizowany na podstawie oceny realizacji zaplanowanych zadań i skuteczności przyjętych rozwiązań. Poddawanie analizie bieżących danych odnośnie gospodarki odpadami jest podstawowym narzędziem tej oceny oraz weryfikacji i doskonalenia przygotowywanych prognoz.

Podmiotem odpowiedzialnym za organizację funkcjonowania systemu gospodarowania odpadami komunalnymi jest Gmina Kowary.

Uwarunkowania środowiskowe należą do kluczowych czynników wpływających na jakość życia mieszkańców.

3.4 Sfera przestrzenno-funkcjonalna

Struktury funkcjonalno-przestrzenne Kowar są określone w Studium Uwarunkowań i Kierunków Zagospodarowania Przestrzennego Gminy Kowary. Aktualnie istniejący układ urbanistyczny miasta wynika z jego historycznego rozwoju. Od II wojny światowej miasto rozwijało się głównie w oparciu o działalność Zakładów Przemysłowych R-1 (związanych z wydobywaniem uranu), a także dzięki przemysłowi włókienniczemu produkującemu płótna lniane i słynne od wielu dziesiątków lat dywany. W okresie powojennym ludność Kowar powiększyła się z około 4 tys. do 12,5 tys. mieszkańców. Dynamiczny wzrost liczby ludności w okresie PRL istotnie wpływał na przeobrażenia tkanki miejskiej, która we wcześniejszych wiekach głównie była zależna od przemysłu włókienniczego (w [XVIII](#) i [XIX](#) w), odnotowano również częściowe ożywienie gospodarcze w okresie międzywojennym spowodowane rozwojem przemysłu wydobywczego. Drugim elementem determinującym charakter zagospodarowania przestrzennego oraz rozwijanie funkcji miejskich jest związany z przeobrażeniami odnotowanymi w gospodarce w przede wszystkim w latach 90. XX w., kiedy to miasto utraciło swój przemysłowy charakter. Konsekwencją tych zmian był rozwój funkcji turystycznych. W tym kontekście należy zwrócić uwagę na poszerzenie otuliny Karkonoskiego Parku Narodowego oraz wyznaczenie obszarów Natura

2000. Bliskość Karpacza oraz Śnieżki najwyższego karkonoskiego szczytu korzystnie wpływa na to przeobrażenie.

Gmina Miejska Kowary położona jest w południowej części województwa dolnośląskiego, w paśmie Sudetów, na wysokości 420-1268 m n. p. m. Powierzchnia miasta wynosi 3738 ha tj. 37 km², jednostka samorządowa wchodzi w skład powiatu ziemskiego Jelenia Góra i graniczy z gminami: Karpacz i Podgórzyn - od zachodu, Mysłakowice - na północy, Kamienna Góra - od wschodu oraz Lubawką – na południowym - wschodzie. W skład gminy miejskiej wchodzi Kowary wraz z jednostkami osadniczymi Podgórze, Wojków i Krzaczyzna. Rada Miejska w Kowarach nie utworzyła w drodze stosownej uchwały, żadnych jednostek pomocniczych. Należy podkreślić, że Kowary analizowane pod kątem sieci powiązań funkcjonalnych stanowią ośrodek usługowo-przemysłowy, pełniący jednocześnie rolę gminnego centrum administracyjnego. W tym kontekście należy zwrócić uwagę na pożądany rozwój bazy noclegowej i gastronomicznej i rozwijania potencjałów turystycznych na bazie istniejących walorów dziedzictwa przyrodniczego i kulturowego.

Historyczny układ urbanistyczny miasta związany był ściśle z doliną Jedlicy. Wzdłuż rzeki ukształtował się najstarszy ciąg komunikacyjny, początkowo w formie ulicówki jednodrożnej o zwartej zabudowie po obu stronach drogi, z czasem stopniowo poszerzany zabudową. W centralnej części miejscowości wokół placu targowego, powstałego poprzez poszerzenie głównego traktu, uformowały się ciągi zwartej zabudowy, o wyraźnie miejskim charakterze (zabudowa o charakterze kamienicowym niezniszczona w trakcie działań podczas II wojny światowej). Ponieważ w Kowarach nie wykształcił się klasyczny rynek, ratusz stanął przy północno-wschodniej części obecnej ulicy 1 Maja. Na południu zabudowa formowała się nadal w sposób charakterystyczny dla wsi łańcuchowej, wzdłuż jednego ciągu komunikacyjnego i doliny Jedlicy. Przełomem w zakresie rozwoju osadnictwa dla Kowar były zmiany w urbanistyce Kowar (koniec XIX w. i początek XX w.). Wtedy to nastąpiło ożywienie ruchu inwestycyjnego oraz rozwój budownictwa mieszkaniowego. Zabudowa spowodowała rozszerzenie zainwestowania wokół środkowej części miasta, w kierunku południowo-zachodnim. Na przełomie XIX i XX wieku powstało osiedle Wojków (posiada ono wybitne walory widokowe oraz fizjograficzne). Obecnie Wojków stanowi atrakcyjne skupisko domków jednorodzinnych, gdzie obok zabudowy z początku wieku powstało wiele obiektów współczesnych. W latach 50-tych wypełniono przestrzenie między zespołami mieszkaniowymi, wznosząc Osiedle Górnicze. Kolejne inwestycje uzupełniły niezabudowane tereny na południowo-zachód od centrum. Urbanistycznie ważne znaczenie miało powstanie i rozbudowa obiektów przemysłowych. Fabryki rozrzucone są na całym obszarze miasta i występują w bezpośrednim sąsiedztwie zabudowy mieszkaniowej. Mają degradujący wpływ na urbanistyczne oblicze Kowar, głównie z powodu złego stanu technicznego obiektów.

Charakterystyka zagospodarowania przestrzennego Kowar wynikająca m.in. z uwarunkowań historycznych i typu osadnictwa wskazuje na niejednorodny charakter miasta. Jest to szczególnie istotne

w kontekście wyznaczania obszarów zdegradowanych, które mają przede wszystkim charakter terenów przemysłowych oraz stanowią śródmiejski zespół mieszkalno-usługowy.

3.5 Sfera techniczna

W zarządzie komunalnym Gminy Kowary jest ogółem 38 km dróg gminnych i lokalnych miejskich.

Podstawowy układ komunikacyjny stanowią ulice będące ciągiem:

- dróg wojewódzkich: nr 366 Piechowice - Kowary; nr 367 Jelenia Góra - Kowary - Kamienna Góra - Wałbrzych; nr 368 Przełęcz Kowarska - Przełęcz Okraj - Republika Czeska. Suma długości dróg wojewódzkich na terenie miasta wynosi 17,14 km
- drogi powiatowej: ulica Wojska Polskiego od granic gminy Mysłakowice do drogi wojewódzkiej nr 367, o długości 3,28 km; ulic: Sienkiewicza - Leśna - Rejtana, spinających południową część Śródmieścia z obwodnicą oraz ulica Bielarska.

Przez gminę przebiega linia kolejowa Mysłakowice - Kamienna Góra. Ze względów ekonomicznych nie jest ona eksploatowana przez Polskie Koleje Państwowe dla przewozu pasażerów.

Dla przewozu pasażerów w Gminie Kowary funkcjonuje 5 przedsiębiorstw komunikacji samochodowej. Zabudowa miasta Kowary obejmuje zabudowę wielorodzinną i jednorodziną. Struktura wiekowa budynków mieszkalnych jest zróżnicowana, co przedstawia tabela poniżej:

Tabela 8 Struktura wiekowa budynków w Gminie Kowary

Rok budowy	do 1966 r.	1967-1985	1986 - 1992	1993-2002	od 2002
Liczba budynków	6 637	1 163	811	528	1 943

Źródło: dane GUS

W zasobach Gminy w roku 2014 były 53 mieszkania socjalne i kilkadziesiąt pustostanów (ich ilość jest ruchoma ze względu na dokonywane eksmisje, przekwaterowania i remonty).

Poniższa tabela zestawia porównawczo wskaźniki związane z zasobami mieszkaniowymi. Standard powierzchniowy mieszkań w Gminie Kowary jest niższy w porównaniu ze wskaźnikiem dla powiatu jeleniogórskiego i województwa dolnośląskiego.

Tabela 9 Wskaźniki w zakresie zasobów mieszkaniowych, 2014 r.

	przeciętna powierzchnia użytkowa 1 mieszkania	przeciętna powierzchnia użytkowa mieszkania na 1 osobę	mieszkania na 1000 mieszkańców
woj. dolnośląskie	72,2	27,9	386,2
pow. jeleniogórski	81,4	30,5	374,8
Gmina Kowary	63,1	24,5	388,6

Źródło: dane GUS

Zarządzanie gospodarką wodno- ściekową.

Na terenie Gminy Miejskiej Kowary 96,61% gospodarstw domowych korzysta ze zbiorczego systemu poboru wody. Odbiorcy w Kowarach zaopatrywani są w wodę z następujących ujęć: Kowary Dolne, Kowary Górne, Kowary Średnie, Kowary Wójków.

Centralnym punktem systemu kanalizacyjnego Kowar jest Karkonoski System Wodociągów i Kanalizacji sp. z o.o. oddział w Kowarach.

Stosowana technologia obejmuje mechaniczne podczyszczanie ścieków bytowo-gospodarczych i wyrównanie składu części uciążliwych ścieków przemysłowych, a następnie wspólne biologiczne oczyszczanie w/w ścieków w układzie dwustopniowego osadu czynnego z biologicznym usuwaniem fosforu i azotu. Dodatkowym procesem jest chemiczne strącanie fosforu. Ponadto na terenie gminy funkcjonuje 1 przemysłowa oczyszczalnia ścieków o przepustowości 25 m²/dobę. Istniejąca oczyszczalnia to oczyszczalnia biologiczna z podwyższonym usuwaniem biogenów o przepustowości 7 500 m³/ dobę. Wytworzone osady ściekowe (około 290 ton/rok) są wykorzystywane do celów rolniczych.

Na terenie gminy funkcjonuje także 1 przydomowa oczyszczalnia ścieków. Pozostali mieszkańcy gminy, którzy nie są podłączeni do zbiorczej kanalizacji sanitarnej, ani nie korzystają z przydomowych oczyszczalni ścieków posiadają zbiorniki bezodpływowe, których na terenie gminy jest 115. Liczba ta jest niezmienna od wielu już lat. Wypompowane ścieki są następnie wywożone wozem asenizacyjnym do stacji zlewnej przy oczyszczalni ścieków.

Gazownictwo i ciepłownictwo.

Przez teren gminy Kowary biegną dwa gazociągi wysokiego ciśnienia, które doprowadzają gaz do dwóch stacji redukcyjnych I stopnia zasilających Kowary. Pozostali mieszkańcy gminy, którzy nie mają podłączenia do zbiorczej sieci gazowej posiadają indywidualne systemy ogrzewania oparte głównie na węglu i niewielkim stopniu na drewnie. Nieliczni posiadają również ogrzewanie olejowe

Zaopatrzenie w ciepło

Na obszarze Kowar mieszkańcy posiadają scentralizowany system ogrzewania mieszkań i ciepłej wody. W Kowarach większość budynków zaopatrywana jest w ciepło z kotłowni zarządzanych przez Zarząd Eksploatacji Zasobów Komunalnych. W Kowarach zidentyfikowano 11 kotłowni będących w budynkach w Zarządzie Eksploatacji Zasobów Komunalnych w Kowarach lub będących własnością Gminy Miejskiej Kowary.

W 2013r. zużycie gazu na ogrzewanie mieszkań wyniosło 1579,1 dam³. Wiele mieszkań, szczególnie komunalnych ogrzewanych jest jeszcze domowymi piecami na węgiel kamienny, które przyczyniają się do powstawania niskiej emisji i stanowią negatywny element z punktu widzenia jakości środowiska naturalnego – szczególnie powietrza.

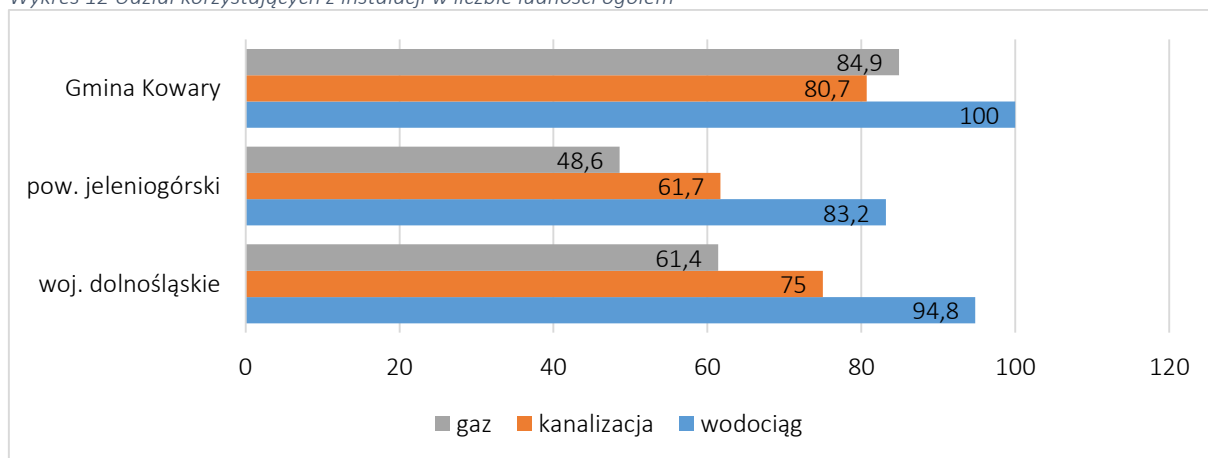
Poniżej zestawiono dane dotyczące infrastruktury technicznej oraz jej eksploatacji na terenie Gminy Kowary.

Wyszczególnienie	2010	2011	2012	2013	2014
Dane dotyczące sieci kanalizacyjnej					
Przyłącza prowadzące do budynków mieszkalnych i zbiorowego zamieszkania	800	929	966	1031	1064
Ludność korzystająca z sieci [os]	8 866	8 901	8 923	8 962	9 203
Ścieki odprowadzone [dam3]	254	266	261	247	250
Dane dotyczące sieci gazowej					
Czynne przyłącza do budynków [szt]	759	766	770	773	786
Ludność korzystająca z sieci [os]	9 732	9 657	9 905	9 793	9 686
Zużycie gazu [tys. m3]	2 281	1873,2	2 026,2	2 113,6	1 640,6
Dane dotyczące sieci wodociągowej					
Długość sieci wodociągowej [km]	39,5	38,5	38,5	38,5	38,5
Ludność korzystająca z sieci [os]	11 223	11 156	11 078	10 974	11 403
Zużycie wody na 1 mieszkańca [m3]	23,8	23,7	25,6	22,3	21,1

Źródło: dane GUS

Poniżej zestawiono porównawczo udział mieszkańców korzystających z infrastruktury sieciowej w liczbie ludności ogółem (11 408 osób).

Wykres 12 Udział korzystających z instalacji w liczbie ludności ogółem



Źródło: dane GUS

Większość mieszkańców Gminy Kowary ma dostęp do sieci wodociągowej, czego nie uzyskuje ani województwo dolnośląskie, ani powiat jeleniogórski. Znacząco wyższe w Gminie Kowary są również wskaźniki dotyczące dostępu do sieci kanalizacyjnej i gazowej.

4. Diagnoza obszaru zdegradowanego – wyznaczenie obszaru rewitalizacji

4.1 Metodyka wyznaczania obszaru zdegradowanego

Pierwszym krokiem w zakresie wyznaczania obszaru zdegradowanego było wstępne rozpoznanie sytuacji lokalnej pod kątem potrzeb rewitalizacyjnych, ten etap został przeprowadzony przez miejski Zespół ds. Rewitalizacji.

Drugim działaniem było przeprowadzenie delimitacji obszaru zdegradowanego (uwzględniającej wskaźniki obligatoryjne dotyczące powierzchni – maksymalnie 20% udział oraz ludności – limit 30% wszystkich zamieszkujących miasto) i poddanie go konsultacjom społecznym poprzez realizację badania ankietowego (kwestionariusz był dystrybuowany zarówno w wersji papierowej, jak również elektronicznej – szczegółowe informacje oraz analiza pozyskanych w ten sposób danych znajduje się w rozdziale 4.2 Wyniki badań ankietowych).

Trzecim krokiem było przeprowadzenie spotkań warsztatowych z interesariuszami w celu prezentacji wyników badań ankietowych oraz ostatecznego ustalenia zasięgu terytorialnego obszaru zdegradowanego. Ponadto na etapie konsultowania kształtu obszaru przeprowadzono wizję lokalną w formie spaceru studyjnego, który dodatkowo korzystnie wpłynął na wytyczenie ostatecznych granic obszaru.

Na potrzeby szczegółowej dziedzinowej diagnozy wybranego obszaru wsparcia pozyskano wyselekcjonowane dane dotyczące wyznaczonego obszaru m.in. z Powiatowego Urzędu Pracy, Miejskiego Ośrodka Pomocy Społecznej, Policji oraz Urzędu Miejskiego w Kowarach. Analiza obszaru została przeprowadzona z podziałem na sferę społeczną, gospodarczą, środowiskową oraz funkcjonalno-przestrzenną. Jednocześnie analiza wskaźnikowa przeprowadzona w rozdziałach od 4.5 do 4.8 uzasadnia i tym samym kwalifikuje obszar jako spełniający kryteria terenu zdegradowanego.

Wyznaczony obszar zdegradowany – poddany analizie został nieznacznie poszerzony (o blisko 33 ha o znikomym stopniu zaludnione), został następnie w przedmiotowym opracowaniu wskazany jako obszar rewitalizacji. Jego zasięg i delimitację prezentuje się w rozdziale 4.3 Zasięg terytorialny obszaru rewitalizacji oraz w Załączniku nr 1, gdzie znajduje się mapa obszaru.

Szczegółowe elementy związane z partycypacją społeczną oraz udziałem społeczności lokalnej m.in. we wskazanych powyżej działaniach znajduje się w rozdziale 12. Uspołecznienie dokumentu i proces partycypacji społecznej.

W dalszych częściach rozdziału zostanie przeprowadzona analiza obszaru rewitalizacji obejmująca badania społeczne, spotkania warsztatowe oraz analizę wskaźnikową dla wyodrębnionych dziedzin tematycznych. Elementem spinającym treść rozdziału jest analiza potencjałów obszaru rewitalizacji traktowana jako ważny przyczynek do części postulatywnej dokumentu.

4.2 Wyniki badań ankietowych

Na potrzeby opracowania *Lokalnego Programu Rewitalizacji Gminy Miejskiej Kowary na lata 2016-2023* przeprowadzono badanie ankietowe wśród mieszkańców, które służyło pozyskaniu opinii na temat rewitalizacji terenów w Gminie.

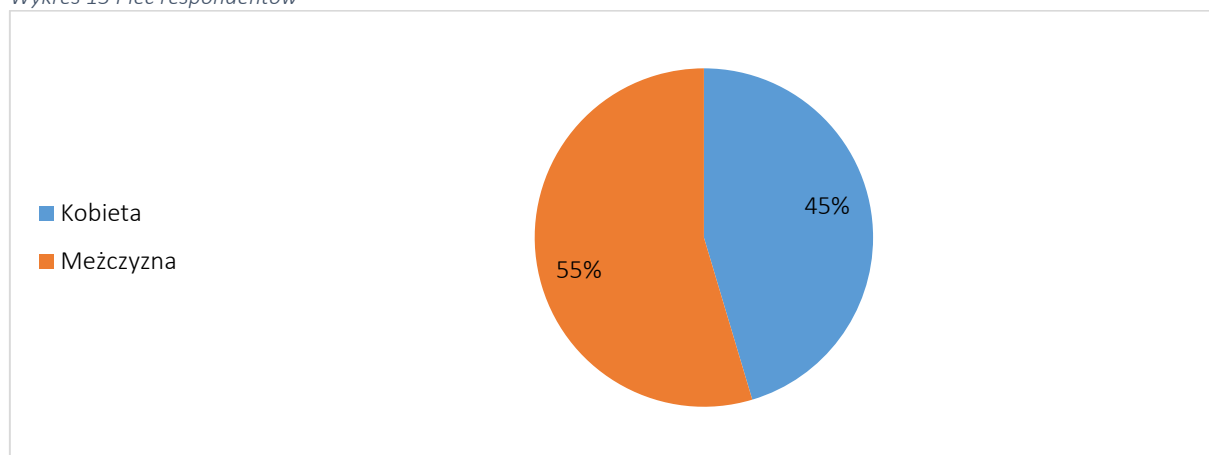
Kwestionariusz ankietowy dostępny był w formie elektronicznej (ankieta on line dostępna pod adresem www.deltapartner.pl/ankieta_kowary) oraz w formie tradycyjnej (ankieta dostępna była w Urzędzie Miejskim w Kowarach).

Mieszkańcy wypełniali ankietę w dniach od 22 marca 2016 do 5 kwietnia 2016 roku. Łącznie wpłynęło 135 wypełnionych formularzy, z czego 36 zostały wypełnione w formie papierowej, a 99 wpłynęło drogą elektroniczną. Uzyskane informacje oraz opinie stanowią ważny punkt odniesienia podczas konstruowania LPR.

Wśród wszystkich 135 ankiet znajdowały się takie, które nie posiadały kompletnie wypełnionej metryczki stąd liczba n nie zawsze jest równa 135, bądź nie zawierały odpowiedzi, na wszystkie pytania, co również implikuje nierówność pomiędzy liczbą ankiet a liczbą n wskazaną pod opracowanymi wykresami.

Wśród osób ankietowanych liczniejszą grupą byli mężczyźni (54,6%), natomiast kobiety stanowiły 45,4% respondentów, co przedstawia poniższy wykres.

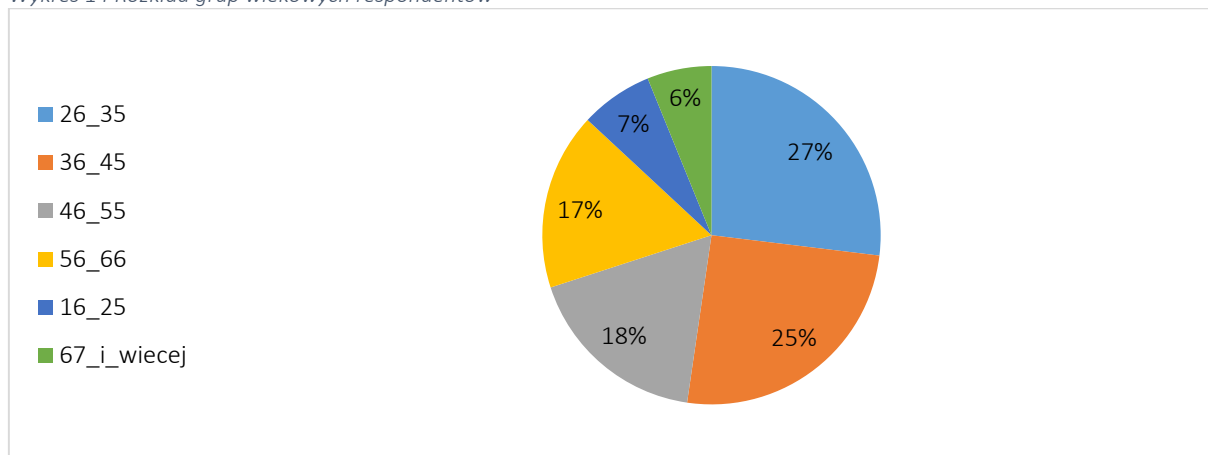
Wykres 13 Płeć respondentów



Źródło: wyniki badań ankietowych, n=130

Wśród respondentów znajdują się przedstawiciele wszystkich grup wiekowych. Najliczniejszą grupę stanowią osoby pomiędzy 26 a 35 rokiem życia (26,9%) oraz osoby pomiędzy 36 a 45 rokiem życia (25,4%). Łącznie te dwie grupy stanowią ponad połowę mieszkańców Gminy Kowary, którzy wzięli udział w badaniu. Świadczy to o zainteresowaniu rozwojem Gminy głównie przez osoby młode, o skonkretyzowanej sytuacji na rynku pracy, co determinuje w dużym stopniu postrzeganie działań rozwojowych w Gminie. Najmniej liczne grupy respondentów to osoby bardzo młode, pomiędzy 16 a 25 rokiem życia (6,9%) oraz najstarsi mieszkańcy Gminy Kowary, osoby powyżej 67 roku życia.

Wykres 14 Rozkład grup wiekowych respondentów

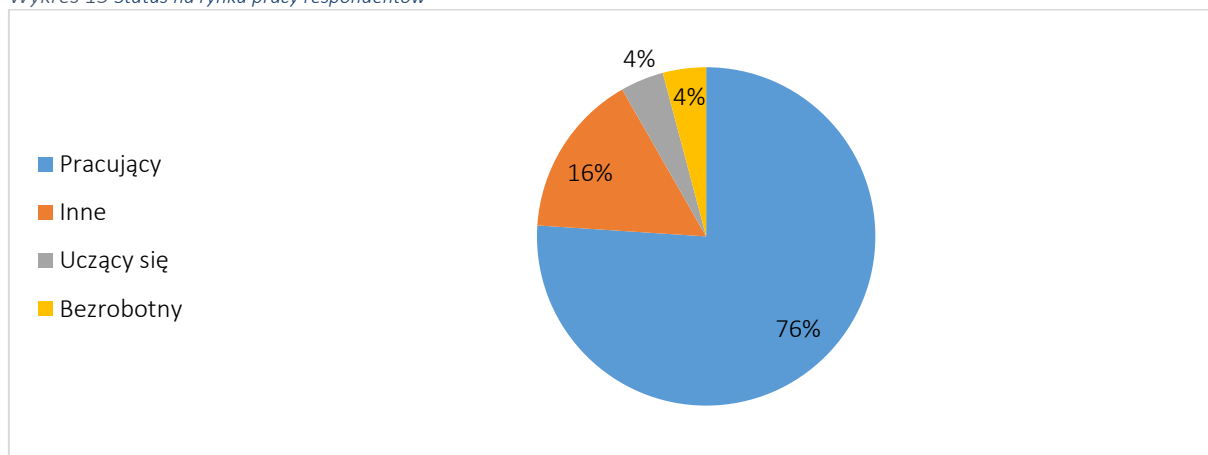


Źródło: wyniki badań ankietowych, n=130

Status na rynku pracy mieszkańców Gminy może stanowić istotny czynnik determinujący wybór odpowiedzi i formułowane opinie dotyczące planowanych działań rewitalizacyjnych. Dlatego warto przyrzeć się jak przedstawia się przekrój ankietowanych w kontekście tego kryterium.

Zdecydowanie przeważającą grupę wśród ankietowanych stanowiły osoby pracujące (76%). Osoby uczące się i bezrobotne stanowiły odpowiednio 4,1% respondentów.

Wykres 15 Status na rynku pracy respondentów

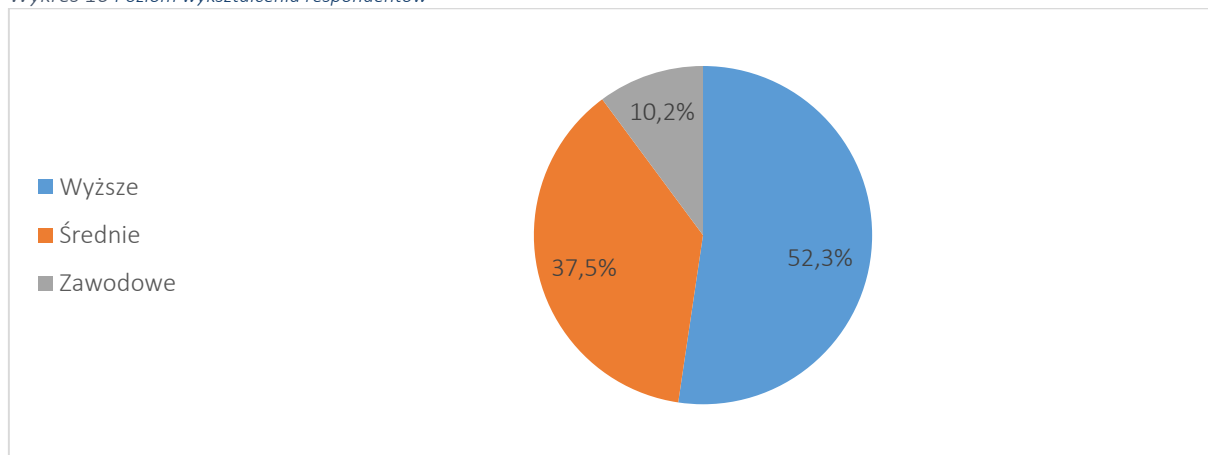


Źródło: wyniki badań ankietowych, n=121

Również poziom wykształcenia respondentów może być czynnikiem wpływającym na opiniowanie sytuacji w Gminie, w kontekście planowanej rewitalizacji.

Największe zainteresowanie działaniami rozwojowymi Gminy Kowary odnotowano w grupie osób z wykształceniem wyższym (52,3%). Kolejną grupę stanowią osoby posiadające wykształcenie średnie (37,5%). Wynik ten potwierdza rosnące zainteresowanie sprawami publicznymi wraz z wzrastającym poziomem wykształcenia. Wśród respondentów nie odnotowano osób, które zakończyły edukację na poziomie podstawowym lub gimnazjalnym.

Wykres 16 Poziom wykształcenia respondentów

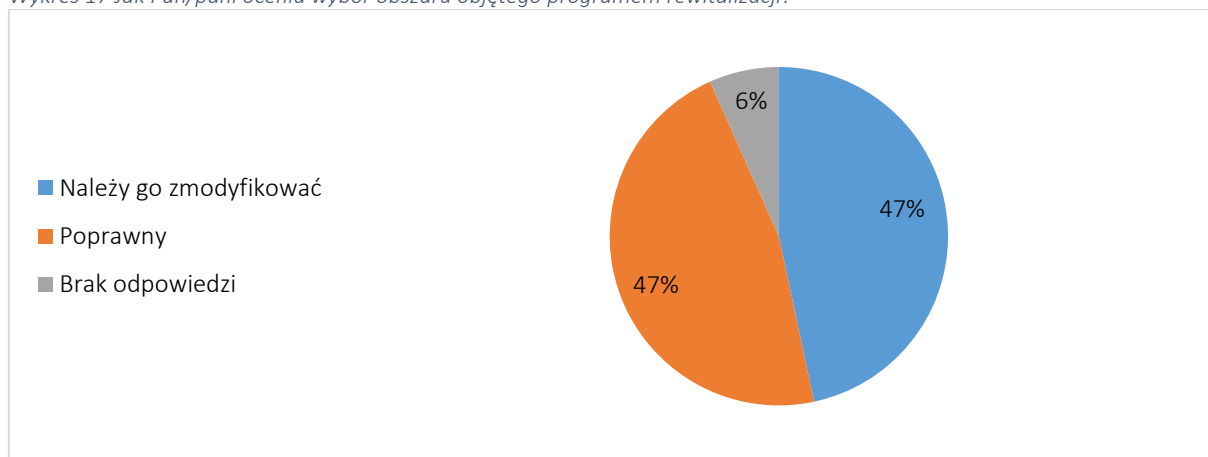


Źródło: wyniki badań ankietowych, n=128

Obszar zdegradowany w Gminie Kowary wskazany w ankiecie obejmuje następujące ulice :1 Maja, Jagiellończyka, Jeleniogórska nr 1, 3, 5, Ogrodowa, Zamkowa, Pocztowa, Sienkiewicza Nr 2, Borusiaka, Górnicza nr 1 A, 5, Dworcowa nr 1, 8A, 8B, Karkonoska nr 12, 12A, 17, 19, Bielarska nr 21, Waryńskiego, Kowalska, Wiejska oraz Podgórze - fragment przyległy do ul. Wiejskiej.

Respondenci zostali poproszeni o ocenę wyboru obszaru przewidzianego do rewitalizacji. Taki sam odsetek badanych wskazuje na konieczność modyfikacji obszaru, jak też uważa go za poprawnie wybrany (46,7%). Nieliczna grupa respondentów, bo 6,7%, nie udzieliła odpowiedzi.

Wykres 17 Jak Pan/pani ocenia wybór obszaru objętego programem rewitalizacji?



Źródło: wyniki badań ankietowych, n=135

Następnie respondenci proszeni byli o wskazanie własnej propozycji, wraz z uzasadnieniem dotyczącej obszaru zdegradowanego który należałoby ich zdaniem włączyć w zakres lokalnego programu rewitalizacji.

Tabela 10 Proszę wskazać, który Pana(i) zdaniem powinien być poddany rewitalizacji

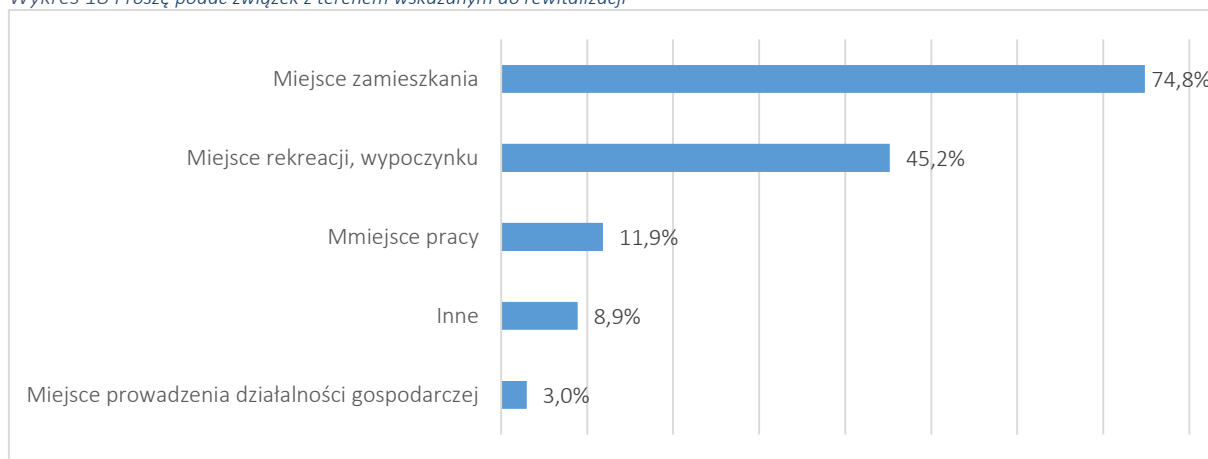
Obszar wskazany do rewitalizacji	Udział respondentów
Jagiellońska	32,7%
Wojska Polskiego	11,5%
Tereny rekreacyjne	9,6%

Obszar wskazany do rewitalizacji	Udział respondentów
Bielarska	7,7%
Matejki	3,8%
okolice Zalewu	3,8%
Osiedle Górnicze	3,8%
Wojków	3,8%
Była Fabryka dywanów	1,9%
Całe Kowary	1,9%
Górnica	1,9%
Jeleniogórska	1,9%
Kopernika	1,9%
Krakowska	1,9%
Osiedle Leśna	1,9%
Podgórze	1,9%
Sienkiewicza	1,9%
Staszica-Waryńskiego	1,9%
Wiejska	1,9%
Wolności	1,9%

Źródło: wyniki badań ankietowych, n=135

Przywiązanie respondentów z obszarem wyznaczonym do rewitalizacji wynika głównie z funkcji mieszkaniowej (42%) oraz rekreacyjno-wypoczynkowej (45,2%). Najmniej respondentów uzasadniło swój wybór prowadzeniem na tym terenie działalności gospodarczej (3%), jednak na czynnik jakim jest miejsce pracy wskazało 11,9% respondentów.

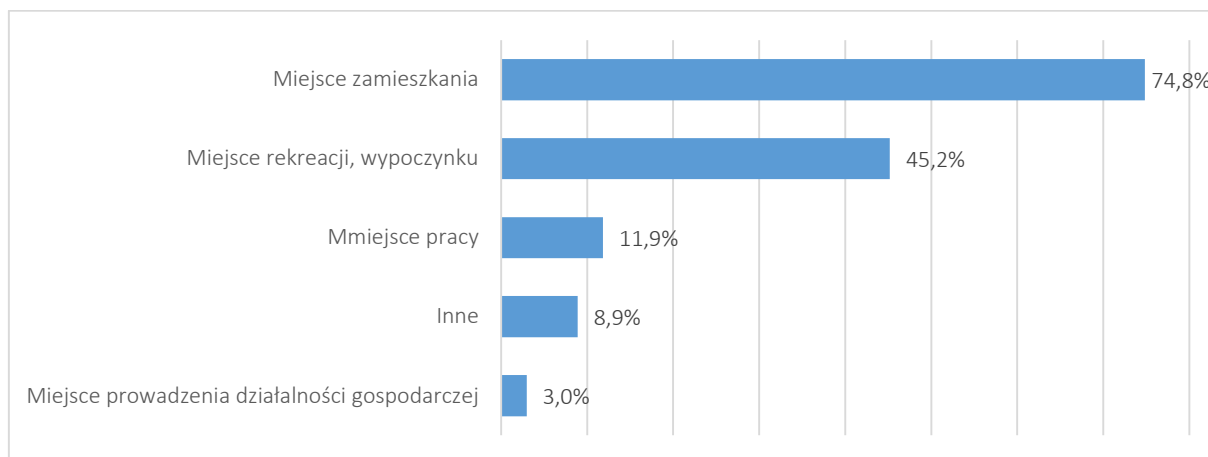
Wykres 18 Proszę podać związek z terenem wskazanym do rewitalizacji



Źródło: wyniki badań ankietowych, n=135

Przywiązanie respondentów z obszarem wyznaczonym do rewitalizacji wynika głównie z funkcji mieszkaniowej (42%) oraz rekreacyjno-wypoczynkowej (45,2%). Najmniej respondentów uzasadniło swój wybór prowadzeniem na tym terenie działalności gospodarczej (3%), jednak na czynnik jakim jest miejsce pracy wskazało 11,9% respondentów.

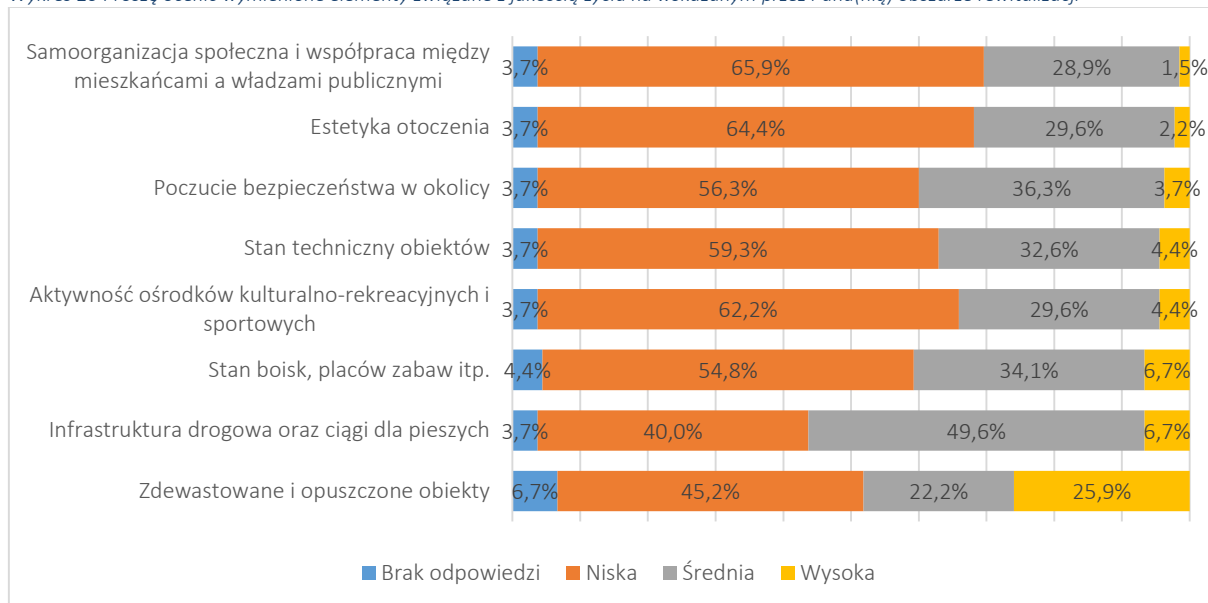
Wykres 19 Proszę podać związek z terenem wskazanym do rewitalizacji



Źródło: wyniki badań ankietowych, n=135

Ankietowani ocenili poszczególne czynniki wpływające na jakość życia na wskazanym przez nich do rewitalizacji obszarze. Ponad połowa respondentów oceniła jako niską, jakość takich czynników jak: Samoorganizacja społeczna i współpraca między mieszkańcami a władzami publicznymi, estetyka otoczenia, aktywność ośrodków kulturalno-rekreacyjnych i sportowych, stan techniczny obiektów, poczucie bezpieczeństwa w okolicy, stan boisk, placów zabaw itp.

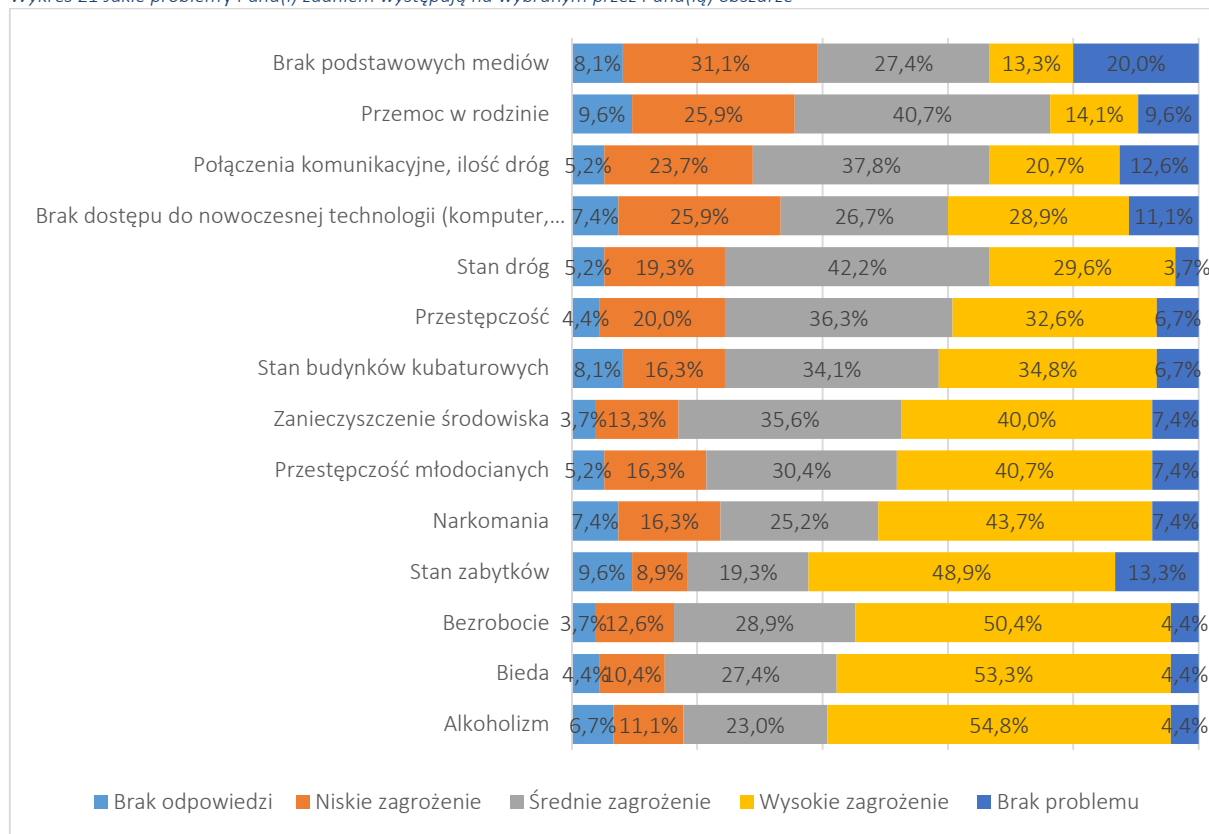
Wykres 20 Proszę ocenić wymienione elementy związane z jakością życia na wskazanym przez Pana(nią) obszarze rewitalizacji



Źródło: wyniki badań ankietowych, n=135

Na wybranych przez respondentów obszarach pozycję dominującą pośród problemów o charakterze społecznym zajmują: uzależnienie od alkoholu, bieda, bezrobocie, narkomania oraz przestępczość wśród młodzieży. Również stan środowiska i kondycja obiektów zabytkowych generują zagrożenie dla jakości i pozytywnego odbioru obszaru.

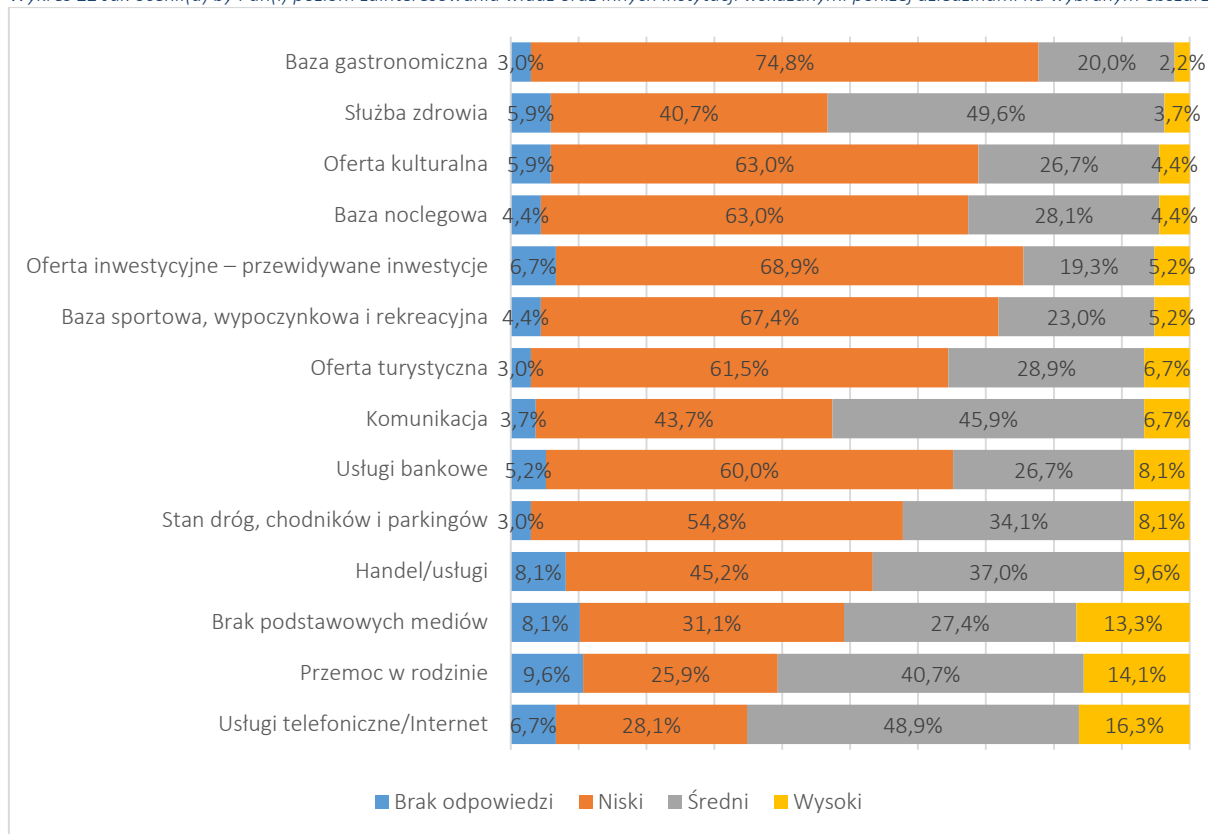
Wykres 21 Jakie problemy Pana(i) zdaniem występują na wybranym przez Pana(ią) obszarze



Źródło: wyniki badań ankietowych, n=135

W opinii respondentów zainteresowanie władz oraz innych instytucji w działania na terenie obszaru nie koncentrują się wystarczająco wokół oferty inwestycyjnej, usługowej, kulturalnej i turystycznej. Niskie jest zainteresowanie rozbudową bazy rekreacyjno-sportowej, a także podniesieniem jakości infrastruktury drogowej i komunikacji.

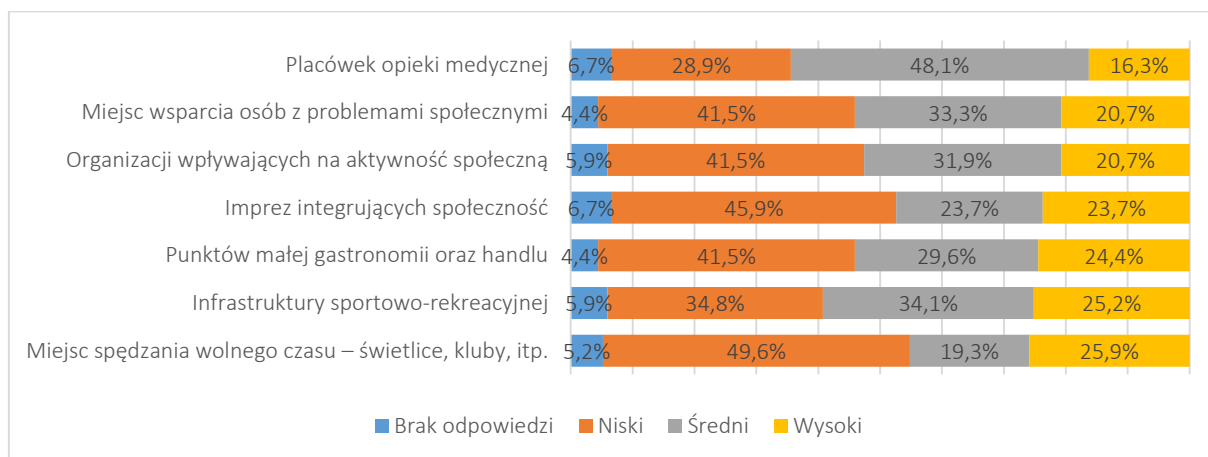
Wykres 22 Jak ocenił(a) by Pan(i) poziom zainteresowania władz oraz innych instytucji wskazanymi poniżej dziedzinami na wybranym obszarze



Źródło: wyniki badań ankietowych, n=135

Mieszkańcy Gminy Kowary wskazują na niską dostępność na terenach wymagających rewitalizacji, miejsc spędzania wolnego czasu (jak świetlice, kluby, itp.), dostrzegają deficyt w organizacji imprez integrujących społeczność, brak miejsc, gdzie wsparcie znalazłyby osoby doświadczające problemów o charakterze społecznym, brak sektora NGO, a także bardzo niski poziom rozwoju handlu i punktów małej gastronomii.

Wykres 23 Jakich miejsc i form aktywności brakuje we wskazanych przez Pana(ią) miejscach?



Źródło: wyniki badań ankietowych, n=135

Zdelimitowany obszar obejmuje następujące ulice Obszary rewitalizacji Gminy Miejskiej Kowary:

- ul. 1 Maja
- Plac Franciszkański 1
- ul. Jagiellończyka
- ul. Jeleniogórska nr 1, 3, 5
- ul. Ogrodowa
- ul. Zamkowa - część przemysłowa
- ul. Pocztowa
- ul. Sienkiewicza nr 2
- ul. Borusiaka
- ul. Górnicza nr 1, 1 A, 5
- ul. Dworcowa nr 1, 8A, 8B
- ul. Karkonoska nr 12, 12A, 17, 19
- ul. Bielarska nr 21
- ul. Waryńskiego
- ul. Kowalska
- ul. Wiejska
- ul. Staszica 20 - fragment przy szkole i cmentarzu
- ul. Podgórze - fragment przemysłowy do Przełęczy Kowarskiej

4.4 Charakterystyka obszaru

Obszar zdegradowany to kluczowa strefa w Kowarach, istotna z punktu widzenia pełnionych funkcji, w tym przede wszystkim: usługowych, mieszkaniowych oraz symbolicznych. Obszar zdegradowany swym zasięgiem obejmuje również tereny przemysłowe i pokolejowe. Omawiana strefa cechująca się koncentracją zjawisk kryzysowych charakteryzuje się głównie problemami społecznymi, technicznymi oraz przestrzennymi. Wskazane elementy zostaną poddane szczegółowej analizie uzasadniającej konieczność przeprowadzenia rewitalizacji. Dodatkowo odnotowuje się problemy związane z stanem środowiska naturalnego oraz niższym poziomem rozwoju gospodarczego obszaru, niemniej czynniki społeczne, techniczne oraz przestrzenno-funkcjonalne mają kluczowe znaczenie z punktu widzenia wyzwań oraz możliwości związanych z przeprowadzeniem rewitalizacji w Kowarach. We paragrafach poprzedzających niniejszych podrozdział zaprezentowano metodykę wyznaczania oraz analizy obszaru, dokonano analizy wyników ankiet potwierdzającą słuszność wytypowanego obszaru w opiniach mieszkańców oraz zilustrowano i opisano delimitację granic obszaru. W poniższej tabeli

znajdują się dwa wskaźniki obligatoryjne dla obszaru – udział procentowy ludności oraz powierzchni obszaru. Oba nie przekraczają limitów (maksymalnie 20% powierzchni oraz 30% ludności)

Tabela 11 Wskaźniki obligatoryjne obszaru zdegradowanego

Powierzchnia	Ludność
Powierzchnia całego miasta: 3 739 ha	Ludność Kowar: 10 808
Powierzchnia obszaru zdegradowanego: 200,1519 ha	Ludność obszaru zdegradowanego: 3 176 ha
Udział procentowy – 5,35%	Udział procentowy – 29,38%

Źródło: opracowanie własne

W kolejnych częściach diagnozy znajdują się analiza poszczególnych elementów, części składowych podlegających analizie z punktu widzenia wymogów i wytycznych rewitalizacji. Mając na uwadze przejrzystość struktury opracowania przyjęto podział na sfery już wykorzystany w przeprowadzonej charakterystyce miasta.

4.5 Sfera społeczna

Obszar rewitalizowany zamieszkiwany jest przez 3 136 osób, co stanowi 29,0% ogółu mieszkańców Gminy Miejskiej Kowary (10 808 osób).

Obszar wyróżnia się wysokim wskaźnikiem bezrobocia rejestrowanego. Zgodnie z danymi Powiatowego Urzędu Pracy w Jeleniej Górze liczba osób bezrobotnych przypadająca na 100 mieszkańców wynosi 5,80. Ponad połowa osób bezrobotnych (58,79%) legitymuje się wykształceniem zaledwie na poziomie gimnazjalnym i niższym, co zapewne stanowi podstawowy powód ich sytuacji na rynku pracy i jest również odzwierciedleniem struktury ludności obszaru pod względem wykształcenia.

Tabela 12 Wskaźniki w zakresie bezrobocia za 2015 rok

Obszar	Obszar rewitalizowany	Gmina Kowary
Liczba bezrobotnych w przeliczeniu na 100 mieszkańców obszaru	5,80	4,27
Liczba bezrobotnych kobiet w przeliczeniu na 100 mieszkańców obszaru	2,84	1,90
Udział % kobiet w liczbie bezrobotnych ogółem	48,90%	44,47%
Udział % bezrobotnych z wykształceniem gimnazjalnym i poniżej	58,79%	41,21%
Udział % bezrobotnych z wykształceniem ZSZ	25,27%	29,29%
Udział % bezrobotnych z wykształceniem średnim ogólnokształcącym	2,75%	7,81%
Udział % bezrobotnych z wykształceniem policealnym i śr. zawodowym	10,44%	16,05%
Udział % bezrobotnych z wykształceniem wyższym	2,75%	5,64%

Źródło: opracowanie własne na podstawie danych z PUP w Jeleniej Górze

Według danych Miejskiego Ośrodka Pomocy Społecznej w Kowarach liczba klientów tej instytucji w przeliczeniu na 100 mieszkańców obszaru sięga 8,48, co przekłada się na wysokość kwoty świadczeń udzielanych w ramach pomocy społecznej. Świadczeniem przyznawanym w pierwszej kolejności, dla

osób potrzebujących pomocy, jest posiłek, a tutaj także udział ludności korzystającej z tej formy jest wyższy na terenie obszaru rewitalizowanego, w porównaniu z całością Gminy Kowary. Ponadto mieszkańcy obszaru znacznie częściej borykają się z problemami jakimi są alkoholizm i przemoc, w porównaniu z mieszkańcami całej Gminy Kowary.

Tabela 13 Wskaźniki w zakresie pomocy społecznej za 2015 rok

Obszar	Obszar rewitalizowany	Gmina Kowary
Liczba klientów MOPS w przeliczeniu na 100 mieszkańców obszaru	8,48	7,14
Kwota udzielonych świadczeń MOPS w przeliczeniu na 100 mieszkańców obszaru [zł]	19 018,85	16 208,04
Liczba uzależnionych od alkoholu na 100 mieszkańców obszaru	3,54	1,47
Ofiary przemocy w przeliczeniu na 100 mieszkańców obszaru	0,38	0,23
Udział klientów ośrodków pomocy społecznej korzystających ze świadczeń ogółem w liczbie ludności	7,08%	6,21%
Udział korzystających z zasiłków stałych w liczbie ludności	1,82%	1,59%
Udział korzystających z zasiłków okresowych w liczbie ludności	3,86%	4,52%
Udział korzystających z zasiłków celowych w liczbie ludności	1,12%	4,07%
Udział korzystających z posiłków w liczbie ludności	5,64%	3,70%
Udział korzystających z usług opiekuńczych w liczbie ludności	0,45%	0,38%

Źródło: opracowanie własne na podstawie danych Miejskiego Ośrodka Pomocy Społecznej w Kowarach

Obszar rewitalizowany charakteryzuje się również dużo wyższymi wskaźnikami w zakresie przestępczości w stosunku do całości Gminy Kowary. Analiza danych wskazuje, że mieszkańcy rewitalizowanego obszaru dotknięci są szerokim spektrum problemów i trudności (bieda, bezrobocie, trudności w relacjach społecznych i rodzinnych, brak wykształcenia, mała samoświadomość), które implikują działania o charakterze przestępczym.

Tabela 14 Wskaźniki w zakresie przestępczości (stan na 2014 rok)

Obszar	Obszar rewitalizowany	Gmina Kowary
Ogólna liczba przestępstw w przeliczeniu na 100 mieszkańców obszaru	3,79	2,03
Zniszczenia mienia w przeliczeniu na 100 mieszkańców obszaru	0,16	0,08
Kradzieże, w tym z włamaniem na 100 mieszkańców obszaru	1,12	0,6
Nietrzeźwi kierowcy na 100 mieszkańców obszaru	0,41	0,24
Oszustwa w przeliczeniu na 100 mieszkańców obszaru	0,22	0,08
Przestępstwa narkotykowe w przeliczeniu na 100 mieszkańców obszaru	0,19	0,1
Ogólna liczba ofiar przemocy w przeliczeniu na 100 mieszkańców obszaru	0,57	0,34
Liczba osób podejrzewanych o przemoc przeliczeniu na 100 mieszkańców obszaru	0,41	0,7

Obszar	Obszar rewitalizowany	Gmina Kowary
Liczba podejrzewanych sprawców będących pod wpływem alkoholu na 100 mieszkańców obszaru	0,32	0,16
Liczba dzieci umieszczonych w nie zagrażającym im miejscu (np. rodzina zastępcza, dalsza rodzina, placówka opiekuńcza) na 100 mieszkańców obszaru	0,32	0,09

Źródło: opracowanie własne na podstawie danych Komisariatu Policji w Kowarach

4.6 Sfera gospodarcza

Obszar rewitalizacji oprócz funkcji mieszkalnych, pełni również funkcje gospodarcze. Liczba podmiotów gospodarczych wynosi 286, co stanowi 22,68% ogólnej liczby firm w mieście. Wskaźnik aktywności gospodarczej na tym terenie przedstawia tabela poniżej. Wartość wskaźnika dla obszaru rewitalizowanego jest niższa o 2,55 punktu procentowego.

Tabela 15 Wskaźniki w zakresie aktywności gospodarczej w 2016 r.

Wyszczególnienie	Liczba ludności	Liczba podmiotów gospodarczych	Wskaźnik aktywności gospodarczej (zarejestrowana działalność gospodarcza w stosunku do liczby ludności)
Obszar rewitalizowany	3 136	286	9,12%
Gmina Kowary	10 808	1 261	11,67%

Źródło: opracowanie własne na podstawie danych GUS

Kształtowanie sfery gospodarczej ma wpływ na potencjał społeczno-ekonomiczny. Często niewielkie zmiany ekonomiczne mogą mieć istotny wpływ na kierunek i dynamikę procesów w pozostałych sferach, determinuje miejscowy rynek pracy, a co za tym idzie – sytuację ekonomiczną mieszkańców.

4.7 Sfera środowiskowa

Obszar objęty rewitalizacją, w odróżnieniu od pozostałej części gminy Kowary, nie posiada zbyt wiele terenów zielonych. Jest to w większości obszar zabudowany, którego warunki naturalne nie są zróżnicowane, zarówno jeśli chodzi o florę, jak i faunę. Sieć szlaków turystyki konnej, rowerowej i pieszej rozbudowana jest poza obszarem wyznaczonym do rewitalizacji. Na zieleńce i parki spacerowo-wypoczynkowe zlokalizowane w pobliżu zdegradowanego obszaru, składają się następujące tereny: park przy Pałacu „Nowy Dwór” przy ul. Zamkowej, dawny park przyszpitalny przy ul. Jeleniogórskiej, dawny Park Miejski „Wyspa” przy ul. Karkonoskiej, dawny romantyczny park przy Pałacu „Ciszycza” przy ul. Jeleniogórskiej oraz teren Skansenu Górnictwa Kowarskiego przy ul. Jagiellończyka. Zdecydowanie rekomendowane jest podjęcie działań w kierunku zagospodarowania zielenią miejską terenów w obrębie obszaru wyznaczonego do rewitalizacji, zarówno ze względu na jego walory estetyczne (obszar obecnie zdegradowany), jak i ze względów stricte środowiskowych / ekologicznych. Należy tu dążyć do zachowania istniejącej wartościowej zieleni (szczególnie alei i szpalerów drzew), a ewentualne wycinki rekompensować nowymi nasadzeniami.

Podstawowym czynnikiem kształtującym jakość powietrza atmosferycznego w obszarze objętym LPR jest emisja wywołana działalnością człowieka, którą ze względu na charakter jej źródeł można podzielić na emisje:

- ze źródeł punktowych – zorganizowaną emisję powstającą podczas wytwarzania energii i w procesach technologicznych,
- ze źródeł liniowych – np. emisję z ciągów komunikacji samochodowej (przez zdegradowany obszar przebiegają główne szlaki komunikacyjne w gminie Kowary),
- ze źródeł powierzchniowych – przede wszystkim z indywidualnych systemów grzewczych,
- ze źródeł rolniczych - upraw i hodowli zwierząt,
- emisję niezorganizowaną - powstającą w wyniku pojedynczych pożarów, prac budowlanych i remontowych, nakładania powierzchni kryjących, przypadkowych wycieków itp.

O jakości powietrza decyduje wielkość i przestrzenny rozkład emisji wszystkich źródeł z uwzględnieniem przepływów transgranicznych i przemian fizykochemicznych zachodzących w atmosferze. Całe województwo dolnośląskie w tym miasto Kowary i obszar poddawany rewitalizacji objęty jest monitoringiem powietrza prowadzonym przez Wojewódzki Inspektorat Ochrony Środowiska we Wrocławiu. Analizowany obszar podlega pod strefę dolnośląską, którą dla dwutlenku siarki, dwutlenku azotu, kadmu, arsenu, niklu, ołowiu, benzenu, tlenku węgla i poziomu pyłu zawieszonego PM_{2,5} zaliczono do klasy A. Do klasy C zaliczono strefę ze względu na poziom pyłu zawieszonego PM₁₀ i benzo(a)pirenu. Występują tu więc przekroczenia pyłu PM₁₀ i benzo(a)pirenu, co oznacza, że na opisywanym terenie są miejsca wymagające działań na rzecz poprawy jakości powietrza.

Obszar rewitalizowany zaliczono do klasy klasę D2 ze względu na przekroczenia poziomu celu długoterminowego przez stężenia ozonu oraz klasę C za przekroczenia poziomu docelowego, w związku z czym nie jest wymagane opracowanie programu ochrony powietrza. Pożądane jest natomiast w tym przypadku ograniczenie emisji lotnych związków organicznych jako prekursorów ozonu.

Na analizowanym obszarze emisja zanieczyszczeń gazowych nie przekracza przyjętych norm jakości powietrza, choć przy niesprzyjającej pogodzie, zwłaszcza jesienią i zimą, odczuwalne jest tu pogorszenie się stanu powietrza. Największy wpływ na pogorszenie się standardów jego jakości ma „niska emisja” z sektora komunalnego i mieszkaniowego (szczególnie w sezonie grzewczym) oraz wzmożony ruch samochodowy charakteryzujący rewitalizowany teren. Stąd niezmiernie ważne jest wspieranie działań proekologicznych i promocja alternatywnych źródeł energii wśród mieszkańców i inwestorów. Szczególnie uwzględnić tu też należy odciążenie ruchu pojazdów w centrum obszaru, stanowiącym niejako główną oś transportową miasta Kowary.

Dla poprawy stanu środowiska naturalnego na obszarze wymagana jest także poprawa systemu komunikacji – budowa parkingów, ograniczenie ruchu kołowego, modernizacja oświetlenia drogowego,

a drugiej strony poprawa systemu segregacji odpadów, który obecnie nie funkcjonuje w sposób optymalny, w tym także likwidacja dzikich wysypisk śmieci i regularne dbanie o czystość (włączając w to edukację ekologiczną mieszkańców).

4.8 Sfera przestrzenno-funkcjonalna

Wyznaczony obszar zdegradowany obejmuje centrum Kowar i cechuje się nieregularnym kształtem rozciągającym się wzdłuż rzeki Jedlicy oraz głównych szlaków komunikacyjnych przecinających miasto równoległe do drogi wojewódzkiej nr 367 (DW367). W skład obszaru zdegradowanego wchodzi centrum usługowo-mieszkaniowe Kowar, zespół śródmiejski oraz tereny mieszkaniowe zabudowy wielorodzinnej. Wszystkie wskazane typy zagospodarowania obszaru zostaną poddane charakterystyce w przedmiotowym rozdziale. Jednocześnie należy wskazać główne zjawiska problemowe obszaru zdegradowanego. Pierwszym z nich jest utrata funkcji centrotwórczych przez obszar. Drugim istotnym elementem jest degradacja techniczna części tkanki miejskiej, która uniemożliwia efektywne wykorzystanie potencjałów turystycznych i wypoczynkowych obszaru. Trzecim czynnikiem jest ograniczona atrakcyjność obszaru wynikająca z zaniku funkcji symbolicznych i integracyjnych – jest to szczególnie istotne z punktu widzenia przeobrażenia społecznego terenu zdegradowanego i społeczności, która go zamieszkuje.

Studium Uwarunkowań i Kierunków Zagospodarowania Przestrzennego Gminy Kowary definiuje następujące struktury funkcjonalno-przestrzenne istniejące w Kowarach w granicach wyznaczonego obszaru rewitalizacji znajdują się trzy wyszczególnione struktury, które wzajemnie się przenikają i tworzą zborną całość w z punktu widzenia integralności i funkcjonalności obszaru. Poniżej definiujemy na podstawie Studium najważniejsze elementy w strukturze zagospodarowania przestrzennego obszaru rewitalizacji.

Pierwsza struktura to centrum usługowo - mieszkaniowe Kowar, obejmuje ono formy zabudowy wokół strefy handlowo-usługowej. Najważniejsze elementy strukturalne tej części obszaru to zespoły budynków usługowo-mieszkalnych z dużym zgrupowaniem obiektów handlu. Korzystnym zjawiskiem jest przemieszanie poszczególnych funkcji co wpływa na ożywienie gospodarcze. Na omawianym terenie należy dążyć do szczególnej koncentracji usług centrotwórczych. Istotne znaczenie dla obszaru ma strefa przebiegająca wzdłuż rzeki Jedlicy, tym samym za ważne uznaje się wprowadzanie usług przy nabrzeżach rzeki. Zgrupowane obiekty należy poddać pracom rewaloryzacyjnym (postępująca degradacja techniczna obiektów). Omawiany obszar powinien charakteryzować wysoki prestiż zabudowy (wynika to z faktu, iż obszar stanowi wizytówkę miasta).

Druga struktura to zespół śródmiejski. Teren ten osadzony w historycznej strukturze przestrzennej miasta charakteryzuje się wydłużonym układem geometrycznym, który wpływa na swoiste rozciągnięcie zdelimitowanego obszaru. Zespół śródmiejski znajduje się w bezpośrednim sąsiedztwie pierwszej

z omawianych struktur. W jego obrębie znajdują się głównie budynki mieszkalne wielorodzinne z lokalnymi ośrodkami usługowymi, urządzeniami infrastruktury technicznej oraz budynkami użyteczności publicznej. W Studium Uwarunkowań i Kierunków Zagospodarowania Przestrzennego Gminy Kowary czytamy, że „przewiduje się zachowanie istniejącego zespołu zieleni i zadrzewień oraz sukcesywne wprowadzanie nowych nasadzeń, szczególnie w formie alei. Wprowadza się zakaz lokalizacji obiektów niezgodnych ze śródmiejskim charakterem zespołu. Należy dążyć do zmniejszania (docelowej eliminacji) powierzchni terenów zajętych przez obiekty uznane za niekorzystne tj.: składy, hurtownie, magazyny obiekty gospodarcze, tereny przemysłowe Kwartał zabudowy w obrębie ulic: Karkonoskiej i Dworcowej wymaga szczególnych działań w kierunku przekształceń przestrzennych i rehabilitacji”. Przytoczony cytat bezpośrednio wskazuje na chaos widoczny w zagospodarowaniu części omawianego obszaru. Co bardzo istotne autorzy Studium dostrzegają konieczność skoncentrowania działań na rzecz poprawy ładu urbanistycznego wprost wskazując na obszar definiowany w niniejszym opracowaniu jako zdegradowany i przewidziany do rewitalizacji.

Trzecią strukturą są tereny mieszkaniowe zabudowy wielorodzinnej, które obejmują obszary zajęte w przeważającej części pod blokowe osiedla mieszkaniowe wraz z obiektami i urządzeniami towarzyszącymi. Tereny zabudowy mieszkaniowej w naturalny sposób stanowią pierścień funkcjonalny grawitujący wokół dwóch omówionych uprzednio struktur.

Z punktu widzenia trzech scharakteryzowanych struktur zabudowy zidentyfikowanych na obszarze zdegradowanym należy zwrócić uwagę przede wszystkim na degradację techniczną części śródmiejskiej, która wpływa negatywnie na centrotwórczy i miastotwórczy charakter omawianego terenu. Utrata pierwotnych funkcji i jakości przestrzeni publicznej obszaru jest czynnikiem silnie wpływającym na konieczność podjęcia działań rewitalizacyjnych – prowadzonych w sposób kompleksowy i zintegrowany. Co istotne, diagnoza znajdująca się w Studium oraz analizy przeprowadzone bezpośrednio na potrzeby opracowania Lokalnego Programu Rewitalizacji zgodnie wskazują na konieczność skupienia się na przywróceniu obszarowi cech centrotwórczych. Kompleksowa rewitalizacja zdelimitowanego obszaru punktu widzenia wzmocnienia atrakcyjności Kowar i rozwijania jego potencjałów ma charakter podstawowej potrzeby rozwojowej.

4.9 Sfera techniczna

Położenie komunikacyjne gminy z punktu widzenia połączeń regionalnych i międzynarodowych jest korzystne, zaś sama sieć drogowa na obszarze zdegradowanym jest dobrze rozbudowana, gdyż obszar ten obejmuje ścisłe centrum gminy i jego główne szlaki komunikacyjne. Co jednak za tym idzie drogi te, poprzez ich intensywną eksploatację, są mocno zdekapitalizowane. Liczne ubytki stanowią o tym, iż wymagają one głębokich modernizacji, przebudowy bądź remontów. Do złego stanu dróg przyczynia się masowy transport towarowy przebiegający przez obszar objęty rewitalizacją, który powoduje

szczególnie degradację mostów i wiaduktów. Ich ochrona przed całkowitym wyłączeniem z ruchu drogowego ogranicza się obecnie do ich zawężania i ustawiania znaków ograniczających dopuszczalny tonaż przejazdu do 15 t lub do 3,5 t jeśli chodzi o drogi w ścisłym centrum miasta Kowary, które w większości objęte jest LPR. Ograniczenie transportu wielkotonażowego bezpośrednio dotyczy kilku większych kowarskich przedsiębiorców.

Na zdegradowanym obszarze ciągnącym się wzdłuż głównych szlaków komunikacyjnych gminy odnotowuje się obecnie wzmożony ruch pojazdów w kierunku Karpacza. Istniejący układ dróg wymusza przejazd przez centrum miasta (należące do zdelimitowanego obszaru), powodując dyskomfort akustyczny mieszkańców i zanieczyszczenie powietrza spalinami. Jest to problem charakterystyczny dla miejscowości górskich, bogatych tradycjami historycznymi, poprzecinanych siecią wąskich ulic i wymagający podjęcia kroków polegających na reorganizacji ruchu samochodowego, remontach i przebudowach ulic.

Teren objęty programem posiada dobrze rozwiniętą siatkę połączeń komunikacji autobusowej, nie daje jednak możliwości skorzystania z komunikacji kolejowej ze względu na brak w tym rejonie czynnych, eksploatowanych przez PKP Polskie Linie Kolejowe SA linii kolejowych. Ten rodzaj komunikacji byłby zaś pożądany z punktu widzenia ekologicznego. Proces ewentualnej rewitalizacji linii takich jak nr 308 jest jednak bardzo skomplikowany oraz finansochłonny i wiąże się z licznymi problemami, także właścicielskimi. Wymaga przede wszystkim dokładnej inwentaryzacji infrastruktury kolejowej i torowiska na linii. Istnieje natomiast możliwość przerobienia i wykorzystania linii kolejowej na drogi pieszo-rowerowe, czyniąc ten rodzaj aktywności bezpieczniejszym i napędzającym rozwój turystyki na tym obszarze.

Sieć wodociągowa obejmuje 99% mieszkańców obszaru, co jednak nie stanowi stanu pożądanego i implikuje konieczność podjęcia działań mających na celu wzrost długości sieci i ilości mieszkańców korzystających z sieci wodociągowej. W przeliczeniu na jednego obywatela zużycie wody pobieranej z wodociągów jest tu jednak niższe niż w województwie i w powiecie. W związku rosnącym zapotrzebowaniem na wodę pitną, istnieje jednak potrzeba budowy zbiorników wody. Do koniecznych działań inwestycyjnych należy tu również wymiana wodociągowych rur żeliwnych i stalowych m.in. w celu zmniejszenia ilości awarii, ale też strat wody. Ograniczenie awaryjności wymagane jest także w stosunku do sieci kanalizacyjnej. Zakończono tu już przepinanie osób do instalacji wybudowanej w ramach Projektu „Karkonoski System Wodociągów i Kanalizacji, etap I” i system kanalizacyjny obsługiwany jest głównie przez nowe sieci. W ramach drugiego etapu projektu przewidziane jest zwodociągowanie pozostałych miejsc. Wciąż wymagane jest podjęcie działań ograniczających ścieki przypadkowe i zwiększających długość sieci. W ramach ogólnych przedsięwzięć w zakresie zbiorowego zaopatrzenia w wodę racjonalizujących zużycie wody konieczne jest także przeprowadzenia prac polegających na montażu brakujących i wymianie wodomierzy głównych na te z odczytem radiowym,

przeprowadzenie kompleksowej kontroli sieci czy podnoszenie sprawności urządzeń wodociągowych. Wody opadowe natomiast zostają odprowadzone bezpośrednio do rzeki Jedlica z pominięciem oczyszczalni ścieków. Z sieci kanalizacyjnej korzysta 84,98% ogółu mieszkańców. Dane te kształtują się na podobnym poziomie do danych charakteryzujących dostępność sieci kanalizacyjnej ludności województwa dolnośląskiego. W zakresie ogólnych przedsięwzięć związanych ze zbiorowym odprowadzaniem ścieków do przedsięwzięć racjonalizujących ten proces na zdegradowanych obszarze zalicza się uszczelnienie istniejącej kanalizacji sanitarnej – prace polegające na zlikwidowaniu napływów wód deszczowych do tej kanalizacji (np. odwodnieni z dachów, wpustów ulicznych), wykrywanie nieszczelności będących źródłem infiltracji wód gruntowych do sieci kanalizacji sanitarnej, prowadzenie kompleksowej kontroli sieci kanalizacyjnej u odbiorców mające na celu ujawnianie i eliminowanie przypadków nielegalnego włączenia się do kanalizacji.

Obszar zdegradowany ma stosunkowo dobry dostęp do sieci gazowej, niemniej jednak, w związku z tym, że gaz jest stosunkowo dostępnym i ekologicznym surowcem energetycznym, dla ochrony powietrza należy realizować proces podmiany paliw stałych, zwłaszcza węgla. W związku z zagrożeniem niską emisją wytwarzaną przez spalanie węgla kamiennego przez gospodarstwa domowe – bardzo powszechne w części gminy objętej LPR, konieczne jest promowanie ogrzewania gazowego wśród mieszkańców obszaru.

Co się tyczy dostępu do energii elektrycznej niskiego napięcia na analizowanym obszarze nie ma oraz nie przewiduje się budowy nowych obiektów elektroenergetycznych krajowej sieci przesyłowej o napięciu 400 kV i 220 kV, której właścicielem jest TAURON Polska Energia SA. Zaspokojenie potrzeb elektroenergetycznych wynikających z rozwoju społeczno-gospodarczego, stanu zagospodarowania przestrzennego oraz poprawienia niezawodności i jakości dostaw energii dla istniejących odbiorców powinna być realizowana poprzez budowę nowych linii napowietrznych 110 kV, a także stacji 110/20 kV, jak również wykorzystanie niekonwencjonalnych źródeł energii – produkowana może być ona przez elektrownie wodne małej mocy, a także elektrownie wiatrowe, czemu sprzyjają lokalne warunki klimatyczne. Częściowo energia elektryczna powinna służyć potrzebom grzewczym, gdyż na omawianym obszarze wciąż do ogrzewania użytkowany jest węgiel kamienny.

Na obszarze większość budynków zaopatrywana jest w ciepło z kotłowni zarządzanych przez Zarząd Eksploatacji Zasobów Komunalnych. Wiele mieszkań, szczególnie komunalnych ogrzewanych jest jeszcze domowymi piecami na węgiel kamienny, które przyczyniają się do powstawania niskiej emisji (zanieczyszczenia powietrza CO₂). Konieczne jest tu podejmowanie działań zmierzających do pełnej zamiany paliw stałych na płynne.

4.10 Potencjały obszaru

Obszar zdegradowany co zostało wskazane w przeprowadzonej szczegółowej diagnozie boryka się z wieloma problemami, które w zasadniczy sposób wpływają na obniżenie jakości życia jego mieszkańców, jak również implikują przeciętną atrakcyjność turystyczną, osiedleńczą i gospodarczą całych Kowar. Głównie należy wskazać istotne nasilenie oraz koncentrację zjawisk wpływających na ubóstwo oraz biedę. Drugim ważnym elementem jest dewastacja tkanki miejskiej, przede wszystkim zespołu śródmiejskiego oraz części kamienic. Trzecim negatywnym czynnikiem jest relatywnie niska funkcjonalność przestrzeni publicznej i zatracenie przez nią funkcji symbolicznych, integracyjnych czy też turystycznych. Przeprowadzone analizy i badania wskazują na fakt, iż degradacja omawianego obszaru wsparcia skutkuje również szeregiem negatywnych zjawisk, które wpływają na całe Miasto. Zatem, zidentyfikowany i opisany stan kryzysowy oddziałuje nie tylko na sam obszar petryfikując wykluczenie społeczne i marginalizację części mieszkańców Kowar, ale równocześnie wpływa na tereny sąsiadujące ze zdelimitowanym obszarem rewitalizacji. Przeprowadzona diagnoza uzasadnia konieczność objęcia programem rewitalizacji całości terenu poddanego analizie, tym samym wyznaczony obszar zdegradowany (nieznacznie zmodyfikowany, poszerzony w rezultacie przeprowadzonych spotkań warsztatowych) stanowi obszar rewitalizacji w ramach Lokalnego Programu Rewitalizacji Gminy Miejskiej Kowary na lata 2016-2023. Skuteczność kompleksowego przeobrażenia obszaru jest warunkowana wykorzystaniem istniejących potencjałów terenu, w związku z tym z niniejszym podrozdziałem wskazuje się kluczowe czynniki umożliwiające dokonanie efektywnej i kompleksowej rewitalizacji w Kowarach.

1. Niewykorzystany potencjał stanowi obszar kultury i bogactwa zabytków, które wymagają rewitalizacji, ażeby Kowary stały się atrakcyjnym celem turystycznym Dolnego Śląska. Kowary posiada bogatą i interesującą historię (tradycje kowalskie, górnicze, lecznicze i zielarskie, tkackie). Dziedzictwo zabytków kultury materialnej i zachowany układ urbanistyczny stanowią potencjalną przewagę konkurencyjną miasta w skali ponadlokalnej.
2. Atrakcyjny wizerunek Kowar powinien być troską wszystkich mieszkańców i organizacji działających w mieście. Wśród priorytetowych działań w tym zakresie winno być podnoszenie estetyki ulic, parków, skwerów, uporządkowania koryta Jedlicy. Poprawę wymaga estetyka miasta: renowacja kamienic, poprawa stanu i ilości małej architektury (ławki, kosze, itp.). W tym kontekście potencjałem jest stan technicznych obiektów umożliwiający ich renowację i przywrócenie pierwotnej jakości oraz funkcjonalności.
3. Potencjałem umożliwiającym zmianę jest budowa systemu monitoringu wizyjnego miejsc publicznych ze względu na liczne akty wandalizmu w mieście. Poprawa bezpieczeństwa w mieście wymaga większego zaangażowania i współdziałania służb prewencyjnych

i ratowniczych. W tym kontekście wartość stanowi konsensus interesariuszy w zakresie dostrzeganej konieczności podjęcia działań w tym zakresie.

4. Istnieje potrzeba uświadamiania i edukacji mieszkańców oraz promocja proekologicznych postaw. Trwałość zmiany osiągniętej w oparciu o rewitalizację łączy się z wykorzystaniem potencjału oświatowego, zasobu kadrowego szkół prowadzących działalność w mieście w wymiarze edukacyjnym ale również pedagogicznym.
5. Potencjałem obszaru zdegradowanego jest pełnienie zróżnicowanych funkcji, szczególnie w kontekście zróżnicowanej działalności mieszkaniowo-handlowo-usługowej. Centrum i obszar śródmiejski pomimo częściowej degradacji stanowią rdzeń całego miasta i posiadają adekwatny potencjał niezbędny do ożywienia terenu.
6. Potencjałem terenu zdegradowanego jest sąsiedztwo z Parkiem Miniatur Zabytków Dolnego Śląska, który powstał w 2003 roku na terenie nie działającej już dziś fabryki dywanów. W parku prezentuje się najważniejsze i najpiękniejsze zabytki Dolnego Śląska. Tym samym dostrzega się prowadzenie działań na rzecz zagospodarowywania terenów poprzemysłowych w mieście i w strefie oddziaływania obszaru rewitalizacji.
7. Potencjałem korzystnie wpływającym na rewitalizację obszaru zdegradowanego jest, fakt iż przedmiotowy dokument w sensie założeń stanowi kontynuację już przeprowadzonych działań, jest to szczególnie widoczne w zakresie dokonywania renowacji kamienic znajdujących się w mieście.

5. Podsumowanie diagnozy – analiza SWOT

Analiza opisanych wcześniej zagadnień, konsultacji społecznych i obserwacji w terenie wskazała na główne problemy występujące na obszarach zdegradowanych. Warto zwrócić uwagę na fakt, że większość ze zjawisk kryzysowych powtarza się na każdym z wytypowanych terenów. Dlatego też, podjęto decyzję o opracowaniu analizy SWOT wspólnej dla wszystkich obszarów rewitalizacji.

Tabela 16 Analiza SWOT obszarów rewitalizacji

Analiza SWOT	
Mocne strony	Słabe strony
<ul style="list-style-type: none"> – Zmniejszająca się liczba osób bezrobotnych (o 36,4% w l. 2006-2015), – Wzrastająca liczba uczniów szkół podstawowych (o 9,8% w l. 2009-2014), – Społeczność gminy otwarta na ofertę kulturalną i możliwości aktywizacji (wzrastająca liczba kół, klubów i ich członków), – Duża liczba organizacji pozarządowych, – Opracowane adekwatne dokumenty w zakresie działań środowiskowych (PGN, POŚ) – Wyższa od wojewódzkiej i powiatowej dostępność do infrastruktury sieciowej – Walory turystyczne, bliskość unikalnych obszarów cechujących się bioróżnorodnością – Zasoby dziedzictwa kulturowego, zachowany pierwotny układ urbanistyczny – Funkcjonalny układ urbanistyczny cechujący się wysokim stopniem adaptacyjnym umożliwiającym dostosowywanie go do zmieniających się uwarunkowań – Atrakcje turystyczne o ponadregionalnym charakterze 	<ul style="list-style-type: none"> – Niekorzystna sytuacja demograficzna: systematyczny spadek liczby ludności, implikowany ujemnym wskaźnikiem przyrostu naturalnego oraz migracji. – Wysoki odsetek osób długotrwale bezrobotnych (64,8% ogółu bezrobotnych) oraz osób, które przekroczyły 50 rok życia (38,1% ogółu bezrobotnych), – Wzrastająca liczba osób zależnych od pomocy społecznej – Obecność negatywnych zjawisk społecznych (bezrobocie, ubóstwo, przestępczość), – Brak właściwych wzorców zachowań wspomagających integrację społeczną, – Niski poziom przedsiębiorczości mieszkańców – Niewykorzystane zasoby mieszkaniowe gminy – Wysoki wskaźnik bezrobocia rejestrowanego na obszarze zdegradowanym (5,8 na 100 mieszkańców) – Wysoki wskaźnik korzystających z pomocy społecznej na obszarze zdegradowanym (8,48 na 100 mieszkańców), – Wysoka liczba przestępstw na obszarze zdegradowanym (3,79 na 100 mieszkańców), – Zanikanie funkcji centrotwórczej obszaru zdegradowanego – Postępująca degradacja techniczna tkanki miejskiej – Niedostosowanie obszaru zdegradowanego do potrzeb turystycznych i wypoczynkowych – Niedostosowanie przestrzeni publicznej do potrzeb osób niepełnosprawnych – Brak dostosowanej do potrzeb małej architektury – Brak stref spędzania czasu wolnego z bezpośrednim sąsiedztwie zespołu śródmiejskiego – Funkcjonowanie terenów przemysłowych i pokolejowych
Szanse	Zagrożenia
<ul style="list-style-type: none"> – Redukcja negatywnych zjawisk społecznych miasta, integracja społeczeństwa, wskazanie właściwych wzorców zachowań – Zwiększenie atrakcyjności obszaru w kontekście rozwoju drobnej przedsiębiorczości usługowej – Zatrzymanie degradacji stanu technicznego budynków, co oprócz poprawy funkcji 	<ul style="list-style-type: none"> – Odływ ludności z potencjałem ekonomicznym, – Rozprzestrzenianie się negatywnych zjawisk społecznych na obszar całego miasta – Duża konkurencja w zakresie absorpcji środków na rewitalizację wśród gmin Aglomeracji Jeleniogórskiej

Analiza SWOT

mieszkalnych umożliwi efektywne korzystanie z obiektów budowlanych,
– Wstrzymanie niekorzystnych zjawisk demograficznych, m.in. migracja.

Źródło: opracowanie własne

6. Wizja stanu obszaru po przeprowadzeniu rewitalizacji

Analiza wewnętrznych potencjałów, zewnętrznych uwarunkowań oraz wyzwań i potrzeb rewitalizacyjnych zidentyfikowanych na podstawie analizy sytuacji w mieście oraz szczegółowej diagnozy obszaru zdegradowanego stanowi podstawę dla sformułowania wizji obszaru kryzysowego po przeprowadzeniu rewitalizacji w Gminie Miejskiej Kowary. W przedmiotowym rozdziale prezentuje się kluczowe założenia, które w perspektywie roku 2023 będą stanowiły efekt zintegrowanego procesu rewitalizacji w mieście. Zaprezentowana poniżej wizja to pożądany, docelowy rezultat sekwencji przedsięwzięć i projektów, które stanowią zwieńczenie części postulatywnej opracowania i tworzą bazę do zdefiniowania celów strategicznych oraz kierunków działań. Zawartość wizji jest wypadkową analizy eksperckiej oraz konsultacji społecznych i spotkań warsztatowych prowadzonych z mieszkańcami Kowar. Wizja stanu obszaru zdegradowanego w perspektywie roku 2023 została zdefiniowana następująco:

W perspektywie roku 2023 obszar rewitalizacji w Kowarach cechuje się zrównoważonym rozwojem, który jest prowadzony przy udziale społeczności lokalnej chętnie angażującej się w projekty służące poprawie jakości życia na terenie defaworyzowanym.

Na obszarze rewitalizacji wzrasta poziom reintegracji społecznej, a odsetek odnotowywanych zjawisk patologicznych spada. Stopień ubóstwa i wykluczenia społecznego zostaje zahamowany przy aktywnym współdziałaniu instytucji publicznych oraz wyspecjalizowanych podmiotów trzeciego sektora.

Obszar rewitalizacji jako miejsce centralne, najsilniej zurbanizowane i zaludnione jest wizytówką całego miasta. Mieszkańcy obszaru wypoczywają w odnowionych przestrzeniach miejskich w otoczeniu odrestaurowanych zabytkowych kamienic w obrębie zachowanego historycznie układu urbanistycznego. Obszar rewitalizacji jest istotnym dla każdego mieszkańca Kowar miejscem spędzania czasu wolnego, jak również stanowi naturalną atrakcją turystyczną chętnie odwiedzaną przez turystów.

Obszar rewitalizacji buduje markę Kowar w całym województwie dolnośląskim i przyciąga turystów zainteresowanych historią, architekturą i aktywnym wypoczynkiem. Odnowione i uporządkowane tereny zdegradowane przyczyniają się także do podniesienia atrakcyjności gospodarczej miasta, przyciągając swoją ofertą nowych inwestorów.

Powyższa zdefiniowana wizja obszaru po przeprowadzeniu rewitalizacji określa precyzyjnie zakładany zakres przeobrażeń oraz planowany efekt rewitalizacji. Zapisy wizji zostały opracowane przy aktywnym udziale interesariuszy zaangażowanych w powstawanie dokumentu. Zawartość treściowa wizji ma charakter wypracowanego konsensusu, a wartości na podstawie, których wypracowano ostateczny kształt zapisów są podzielane przez społeczność biorącą udział w pracach nad opracowaniem na każdym etapie partycypacji społecznej. Wizja stanu obszaru zdegradowanego w Kowarach jest wizją korzystnej zmiany, której osiągnięcie wymaga podjęcia przez samorząd i społeczność lokalną konkretnych działań, które zostały zdefiniowane w niniejszym Programie Rewitalizacji. Zawartość programu interwencji w ramach Lokalnego Programu Rewitalizacji Gminy Miejskiej Kowary na lata 2016-2023 została zaprezentowana w formie celów strategicznych i kierunków działań wynikających z przyjętej wizji rozwoju. Cele strategiczne wyznaczają kierunki działania, których realizacja w ramach poszczególnych celów operacyjnych pozwoli skutecznie urzeczywistnić zdefiniowane w wizji rozwoju założenia planistyczne.

7. Cele rewitalizacji wraz z odpowiadającymi im kierunkami działań

Planowany, optymalny efekt skoordynowanej interwencji rewitalizacyjnej stanowiącej rdzeń opracowania został przedstawiony w formie wizji w poprzednim rozdziale. Przedmiotowy paragraf ogniskuje się na zbudowanie ściśle zdefiniowanych celów strategicznych i przeregowanych im kierunków działań. Należy podkreślić, że z jednej strony zapisy rozdziału są wypadkową przeprowadzonej szczegółowej diagnozy obszaru wsparcia, natomiast z drugiej precyzyjny charakter zapisów stanowi element operacjonalizacji wizji Lokalnego Programu Rewitalizacji Gminy Miejskiej Kowary na lata 2016-2023.

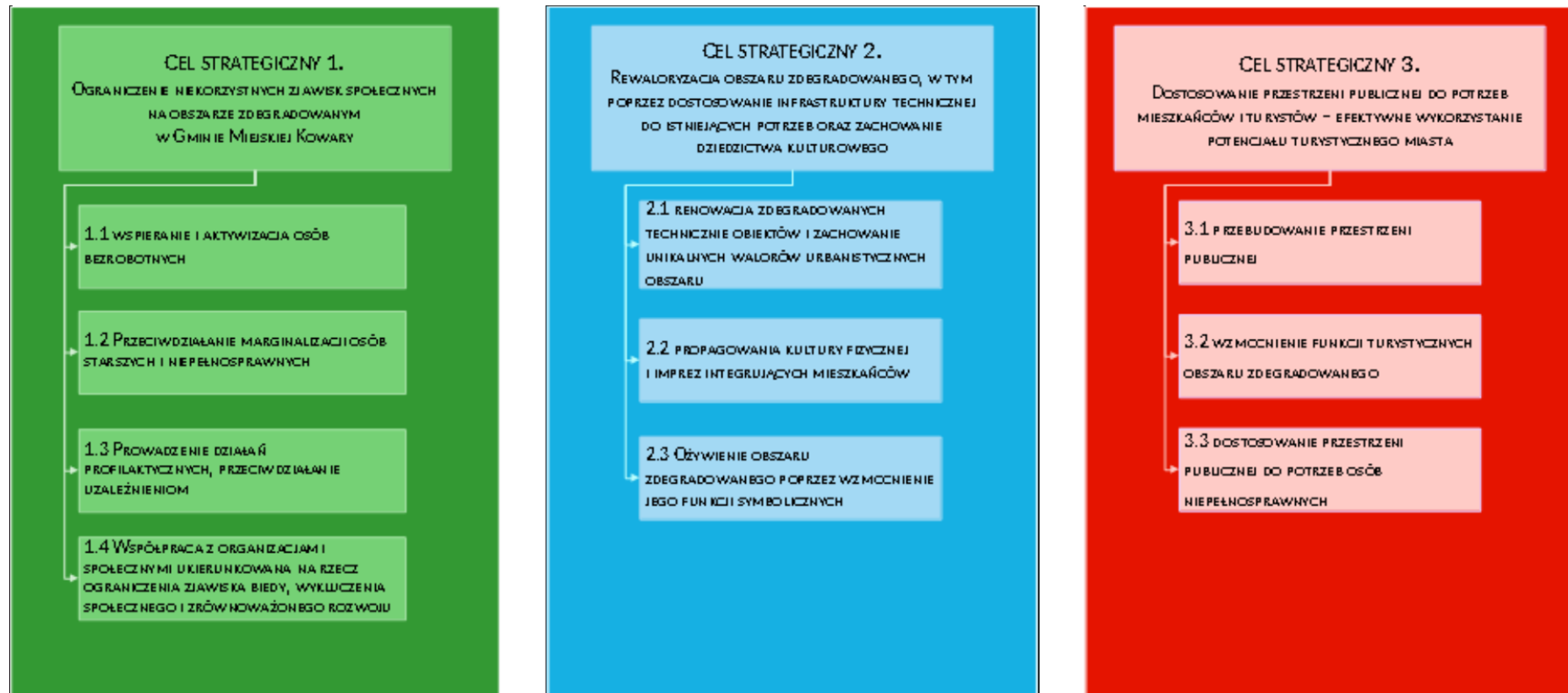
W strukturze rozdziału znajdują się dwa podstawowe elementy o kluczowym znaczeniu dla adekwatności planowanej interwencji publicznej. Pierwszym z nich jest kompleksowy schemat interwencji obejmujący cele strategiczne oraz działania, których realizacja umożliwi osiągnięcie zakładanych celów. Drugim elementem jest system powiązania celów z częścią diagnostyczną, gdzie w formie graficznej przedstawiono system powiązań pomiędzy sformułowanymi celami, a identyfikowanymi problemami i potrzebami rewitalizacyjnymi w Kowarach.

W ramach Lokalnego Programu Rewitalizacji Gminy Miejskiej Kowary na lata 2016 - 2023 wyznaczone zostały trzy główne cele Rewitalizacji i są to:



Koncepcja strategiczna obejmuje trzy zasadnicze cele strategiczne, które są względem siebie komplementarne i stanowią odpowiedź na zdiagnozowane deficyty i problemy zidentyfikowane na obszarze zdegradowanym. Każdy z celów strategicznych jest dopełniany przez dedykowane kierunki działań. Założenia interwencji rewitalizacyjnej zaprezentowano na poniższym schemacie.

Lokalny Program Rewitalizacji Gminy Miejskiej Kowary na lata 2016-2023



Pierwszy z celów strategicznych – Ograniczenie niekorzystnych zjawisk społecznych na obszarze zdegradowanym w Gminie Miejskiej Kowary – odnosi się do sfery społecznej, która z punktu widzenia definiowania rewitalizacji w perspektywie finansowej UE na lata 2014-2020 ma nadrzędny charakter. Sytuacja kryzysowa zidentyfikowana na obszarze zdegradowanym przewidzianym do rewitalizacji wskazuje na rzeczywisty charakter problemów społecznych, które wynikają z ubóstwa oraz skali występowania zjawisk patologicznych. Specyfiką Kowar jest duża gęstość zaludnienia w centrum (tym samym na obszarze rewitalizacji), gdzie w zabytkowej zabudowie odnotowuje się wysoką koncentrację zjawisk negatywnych. Dodatkowo degradacja techniczna obszaru zdegradowanego niekorzystnie wpływa na projekty resocjalizacyjne oraz ukierunkowane na włączenie społeczne części zmarginalizowanej ludności miasta.

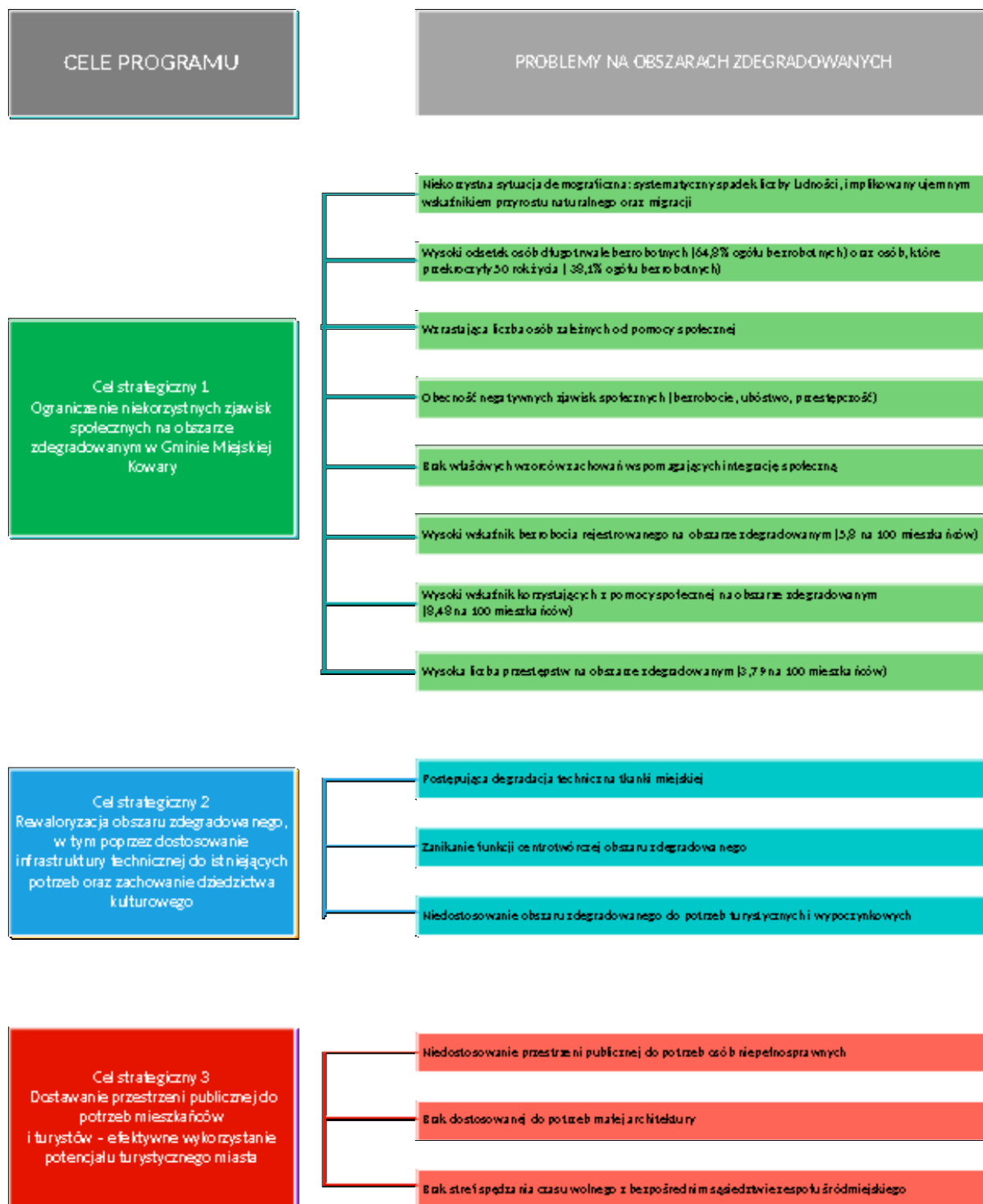
Drugi cel strategiczny – Rewaloryzacja obszaru zdegradowanego, w tym poprzez dostosowanie infrastruktury technicznej do istniejących potrzeb oraz zachowanie dziedzictwa kulturowego – koncentruje się na odnowie historycznego układu miejskiego Kowar. Tkanka miejska zlokalizowana w obrębie granic obszaru zdegradowanego to w dużej części zabytkowa zabudowa XIX i XX wiecza, która nie uległa zniszczeniu podczas II wojny światowej. Niemniej w minionych dziesięcioleciach ulegała stopniowej dewastacji wynikającej głównie z braku środków inwestycyjnych oraz koncentracji problemów społecznych w części kamienic. Działania rewaloryzacyjne i konserwatorskie są realizowane stopniowo przez samorząd Kowar, niemniej z punktu widzenia dokonania trwałej zmiany należy przeprowadzić interwencję w sposób kompleksowy, Program Rewitalizacji stanowi narzędzie, które umożliwi skuteczną realizację celu.

Trzeci cel strategiczny – Dostawanie przestrzeni publicznej do potrzeb mieszkańców i turystów – efektywne wykorzystanie potencjału turystycznego miasta – koncentruje się na kwestiach przestrzenno-funkcjonalnych. Kowary po przemianach gospodarczych z początku lat 90. są miastem borykającym się z problemami ekonomicznymi wynikającymi z likwidacją dużych zakładów przemysłowych i produkcyjnych. W tym kontekście wysiłek inwestycyjny gminy został ukierunkowany na turystykę. W kontekście istniejących atrakcji i walorów turystycznych miasta należy wymienić m.in. Park Miniatur Zabytków Dolnego Śląska, bliskość Karpacza oraz liczne przebiegające przez miasto szlaki turystyczne np. na pobliską Śnieżkę. Ożywienie gospodarcze miasta jest warunkowane rozbudowaniem funkcji obszaru zdegradowanego i poszerzenia go o części usługowe dedykowane turystyce. Realizacja celu wpłynie korzystnie na ograniczenie odpływu turystów z miasta, którzy w traktują miasto jako przystanek w dalszej eksploracji Sudetów. Jednocześnie nadanie części przestrzeni zdegradowanej funkcji symbolicznych oraz wypoczynkowych wpłynie korzystnie na postrzeganie obszaru terenu przez mieszkańców Kowar.

Opisane i wyznaczone cele strategiczne mają kluczowe znaczenie dla zrównoważonego rozwoju Kowar, a ich wybór jest podyktowany inwentaryzacją potrzeb związanych z inwestycjami w infrastrukturę

techniczną oraz koniecznością podjęcia działań na rzecz ograniczenia negatywnych zjawisk społecznych na obszarze miasta cechującym się wysokim potencjałem turystycznym i rekreacyjnym. W dalszej części rozdziału zaprezentowano uzasadnienie zdefiniowanych celów poprzez przypisanie ich do najważniejszych wniosków płynących z analizy problemowej obszaru wsparcia.

Poniższy schemat przedstawia listę celów strategicznych Lokalnego Programu Rewitalizacji w powiązaniu z zdiagnozowanymi i zidentyfikowanymi problemami na wyznaczonym obszarze rewitalizacji.



8. Przedsięwzięcia rewitalizacyjne

Rdzeniem i kluczowym elementem Lokalnego Programu Rewitalizacji Gminy Miejskiej Kowary na lata 2016-2023 są poszczególne projekty przewidziane do realizacji. Struktura podrozdziału wynika z dokumentu pn. „Wytyczne programowe IZ RPO WD dotyczące zasad przygotowywania lokalnych programów rewitalizacji (lub dokumentów równorzędnych) w perspektywie finansowej 2014-2020”.

Ze względu na zapisy wskazanego opracowania dokument wyróżnia dwie podstawowe listy projektów. Pierwszą z nich jest lista „A”, która dotyczy przyszłych naborów w ramach Działania 6.3 „Rewitalizacja zdegradowanych obszarów”. Drugą część podrozdziału stanowi listę „B”, która dotyczy działań w ramach RPO WD, w których możliwe jest uzyskanie preferencji za realizacją projektu rewitalizacyjnego. Rozwinięcie zapisów projektu znajduje się w rozdziale 10. opracowanie, w którym znajduje się plan finansowy prezentujący łącznie kwoty przeznaczone na poszczególne przedsięwzięcia rewitalizacyjne.

8.1 Lista „A”

Poniżej wskazuje się najważniejsze założenia związane Działaniem 6.3 „Rewitalizacja zdegradowanych obszarów”. W dalszej części podrozdziału znajdują się metryczki projektów przewidzianych do realizacji.

Typy projektów:

- 6.3.A Remont, przebudowę, rozbudowę, adaptację, wyposażenie istniejących zdegradowanych budynków, obiektów, zagospodarowanie terenów i przestrzeni (np. monitoring miejski lub dostosowanie przestrzeni do potrzeb osób niepełnosprawnych) – w celu przywrócenia lub nadania im nowych funkcji społecznych, kulturalnych, gospodarczych, edukacyjnych lub rekreacyjnych.
- 6.3.B Remont, odnowę części wspólnych wielorodzinnych budynków mieszkalnych (nie ma możliwości budowy nowych obiektów).
- 6.3.C Inwestycje w tzw. drogi lokalne (gminne i powiatowe) wraz z infrastrukturą towarzyszącą. Wsparcie będzie możliwe jedynie wtedy, gdy inwestycje takie będą stanowiły element szerszej koncepcji związanej z rewitalizacją (fizyczną, gospodarczą i społeczną) i będą stanowiły element lokalnego programu rewitalizacji.

Typ beneficjenta:

- Jednostki samorządu terytorialnego, ich związki i stowarzyszenia; jednostki organizacyjne jst;
- Jednostki sektora finansów publicznych, inne niż wymienione powyżej;
- Wspólnoty i spółdzielnie mieszkaniowe; towarzystwa budownictwa społecznego;
- Organizacje pozarządowe;
- Kościoły, związki wyznaniowe oraz osoby prawne kościołów i związków wyznaniowych;
- Instytucje kultury;

- LGD;
- Zakłady lecznictwa uzdrowiskowego;
- Podmioty lecznicze.

Lista projektów – część „A”:

- 1.1 Remont budynku (Wspólnota Mieszkaniowa ul. 1 Maja 3, Kowary),
- 1.2 Remont budynku (Wspólnota Mieszkaniowa ul. 1 Maja 4, Kowary)
- 1.3 Remont budynku (Wspólnota Mieszkaniowa ul. 1 Maja 5C, Kowary)
- 1.4 Remont elewacji i dachu(Wspólnota Mieszkaniowa ul. 1 Maja 7, Kowary)
- 1.5 Remont budynku (Wspólnota Mieszkaniowa ul. 1 Maja 8, Kowary)
- 1.6 Remont elewacji (Wspólnota Mieszkaniowa ul. 1 Maja 9, Kowary)
- 1.7 Wymiana rynien i rur spustowych (Wspólnota Mieszkaniowa ul. 1 Maja 11)
- 1.8 Remont budynku (Wspólnota Mieszkaniowa ul. 1 Maja 12-14, Kowary)
- 1.9 Remont budynku (Wspólnota Mieszkaniowa ul. 1 Maja 13, Kowary)
- 1.10 Remont budynku (Wspólnota Mieszkaniowa ul. 1 Maja 15, Kowary)
- 1.11 Remont budynku (Wspólnota Mieszkaniowa ul. 1 Maja 16, Kowary)
- 1.12 Remont dachu, naprawa kominów, Remont klatki schodowej (Wspólnota Mieszkaniowa ul. 1 Maja 20)
- 1.13 Remont budynku (Wspólnota Mieszkaniowa ul. 1 Maja 21, Kowary)
- 1.14 Remont budynku (Wspólnota Mieszkaniowa ul. 1 Maja 22, Kowary)
- 1.15 Remont budynku (Wspólnota Mieszkaniowa ul. 1 Maja 24, Kowary)
- 1.16 Remont budynku (Wspólnota Mieszkaniowa ul. 1 Maja 24A, Kowary)
- 1.17 Remont budynku (Wspólnota Mieszkaniowa ul. 1 Maja 26, Kowary)
- 1.18 Remont budynku (Wspólnota Mieszkaniowa ul. 1 Maja 28, Kowary)
- 1.19 Remont budynku (Wspólnota Mieszkaniowa ul. 1 Maja 30, Kowary)
- 1.20 Remont budynku (Wspólnota Mieszkaniowa ul. 1 Maja 35, Kowary)
- 1.21 Remont budynku (Wspólnota Mieszkaniowa ul. 1 Maja 39, Kowary)
- 1.22 Remont budynku (Wspólnota Mieszkaniowa ul. 1 Maja 41, Kowary)
- 1.23 Remont budynku (Wspólnota Mieszkaniowa ul. 1 Maja 45, Kowary)
- 1.24 Remont budynku (Wspólnota Mieszkaniowa ul. 1 Maja 46, Kowary)
- 1.25 Remont budynku (Wspólnota Mieszkaniowa ul. 1 Maja 47, Kowary)
- 1.26 Remont budynku (Wspólnota Mieszkaniowa ul. 1 Maja 52, Kowary)
- 1.27 Remont budynku (Wspólnota Mieszkaniowa ul. 1 Maja 53A, Kowary)
- 1.28 Remont budynku (Wspólnota Mieszkaniowa ul. 1 Maja 55, Kowary)
- 1.29 Remont budynku (Wspólnota Mieszkaniowa ul. 1 Maja 65, Kowary)
- 1.30 Remont elewacji (Wspólnota Mieszkaniowa ul. 1 Maja 71, Kowary)

- 1.31 Remont elewacji (Wspólnota Mieszkaniowa ul. 1 Maja 73, Kowary)
- 1.32 Remont budynku (Wspólnota Mieszkaniowa ul. 1 Maja 74, Kowary)
- 1.33 Remont budynku (Wspólnota Mieszkaniowa ul. 1 Maja 76, Kowary)
- 1.34 Remont budynku (Wspólnota Mieszkaniowa ul. 1 Maja 82, Kowary)
- 1.35 Remont budynku (Wspólnota Mieszkaniowa ul. 1 Maja 84, Kowary)
- 1.36 Remont budynku (Wspólnota Mieszkaniowa ul. 1 Maja 90, Kowary)
- 1.37 Remont budynku (Wspólnota Mieszkaniowa ul. 1 Maja 96, Kowary)
- 1.38 Remont budynku (Wspólnota Mieszkaniowa ul. 1 Maja 33, Kowary)
- 1.39 Remont budynku (Wspólnota Mieszkaniowa ul. 1 Maja 57, Kowary)
- 1.40 Konserwacja i naprawa pokrycia dachu (Wspólnota Mieszkaniowa ul. Górnicza 5, Kowary)
- 1.41 Remont budynku (Wspólnota Mieszkaniowa ul. Kowalska 13, Kowary)
- 1.42 Remont budynku (Wspólnota Mieszkaniowa ul. Kowalska 17, Kowary)
- 1.43 Remont budynku (Wspólnota Mieszkaniowa ul. Kowalska 22, Kowary)
- 1.44 Remont budynku (Wspólnota Mieszkaniowa ul. Kowalska 26, Kowary)
- 1.45 Remont budynku (Wspólnota Mieszkaniowa ul. Kowalska 28, Kowary)
- 1.46 Remont budynku (Wspólnota Mieszkaniowa ul. Kowalska 31, Kowary)
- 1.47 Remont budynku (Wspólnota Mieszkaniowa ul. Kowalska 43, Kowary)
- 1.48 Remont budynku (Wspólnota Mieszkaniowa ul. Ogrodowa 2, Kowary)
- 1.49 Remont budynku (Wspólnota Mieszkaniowa ul. Ogrodowa 3, Kowary)
- 1.50 Remont budynku (Wspólnota Mieszkaniowa ul. Ogrodowa 5, Kowary)
- 1.51 Remont budynku (Wspólnota Mieszkaniowa ul. Ogrodowa 6, Kowary)
- 1.52 Remont budynku (Wspólnota Mieszkaniowa ul. Ogrodowa 8, Kowary)
- 1.53 Remont budynku (Wspólnota Mieszkaniowa ul. Ogrodowa 13, Kowary)
- 1.54 Remont budynku (Wspólnota Mieszkaniowa ul. Ogrodowa 17, Kowary)
- 1.55 Remont budynku (Wspólnota Mieszkaniowa ul. Ogrodowa 18, Kowary)
- 1.56 Remont budynku (Wspólnota Mieszkaniowa ul. Ogrodowa 24, Kowary)
- 1.57 Remont budynku (Wspólnota Mieszkaniowa ul. Ogrodowa 25, Kowary)
- 1.58 Remont budynku (Wspólnota Mieszkaniowa ul. Ogrodowa 28, Kowary)
- 1.59 Remont budynku (Wspólnota Mieszkaniowa ul. Ogrodowa 34, Kowary)
- 1.60 Remont budynku (Wspólnota Mieszkaniowa ul. Ogrodowa 39, Kowary)
- 1.61 Remont budynku (Wspólnota Mieszkaniowa ul. Ogrodowa 47, Kowary)
- 1.62 Remont budynku (Wspólnota Mieszkaniowa ul. Ogrodowa 56, Kowary)
- 1.63 Remont budynku (Wspólnota Mieszkaniowa ul. Pocztowa 2, Kowary)
- 1.64 Remont budynku (Wspólnota Mieszkaniowa ul. Pocztowa 4, Kowary)

- 1.65 Projekt budowlany. Kolorystyka budynku mieszkalno-usługowego (Wspólnota Mieszkaniowa ul. Pocztowa 5, Kowary)
- 1.66 Remont budynku (Wspólnota Mieszkaniowa ul. Pocztowa 9, Kowary)
- 1.67 Remont budynku (Wspólnota Mieszkaniowa ul. Pocztowa 10, Kowary)
- 1.68 Remont budynku (Wspólnota Mieszkaniowa ul. Sienkiewicza 2, Kowary)
- 1.69 Remont budynku (Wspólnota Mieszkaniowa ul. Waryńskiego 2, Kowary)
- 1.70 Remont budynku (Wspólnota Mieszkaniowa ul. Waryńskiego 3, Kowary)
- 1.71 Remont budynku (Wspólnota Mieszkaniowa ul. Waryńskiego 4, Kowary)
- 1.72 Remont budynku (Wspólnota Mieszkaniowa ul. Waryńskiego 5, Kowary)
- 1.73 Remont budynku (Wspólnota Mieszkaniowa ul. Waryńskiego 7, Kowary)
- 1.74 Remont budynku (Wspólnota Mieszkaniowa ul. Waryńskiego 11, Kowary)
- 1.75 Remont budynku (Wspólnota Mieszkaniowa ul. Waryńskiego 12, Kowary)
- 1.76 Remont budynku (Wspólnota Mieszkaniowa ul. Waryńskiego 15, Kowary)
- 1.77 Remont budynku (Wspólnota Mieszkaniowa ul. Waryńskiego 25, Kowary)
- 1.78 Remont budynku (Wspólnota Mieszkaniowa ul. Waryńskiego 27, Kowary)
- 1.79 Remont elewacji Remont elewacji i remont klatki schodowej (Wspólnota Mieszkaniowa ul. Waryńskiego 29, Kowary)
- 1.80 Remont budynku (Wspólnota Mieszkaniowa ul. Waryńskiego 40, Kowary)
- 1.81 Remont budynku (Wspólnota Mieszkaniowa ul. Waryńskiego 42, Kowary)
- 1.82 Remont budynku (Wspólnota Mieszkaniowa ul. Waryńskiego 44, Kowary)
- 1.83 Remont budynku (Wspólnota Mieszkaniowa ul. Wiejska 1, Kowary)
- 1.84 Remont budynku (Wspólnota Mieszkaniowa ul. Wiejska 6, Kowary)
- 1.85 Remont budynku (Wspólnota Mieszkaniowa ul. Wiejska 15, Kowary)
- 1.86 Remont budynku (Wspólnota Mieszkaniowa ul. Wiejska 18, Kowary)
- 1.87 Remont budynku (Wspólnota Mieszkaniowa ul. Wiejska 29, Kowary)
- 1.88 Remont budynku (Wspólnota Mieszkaniowa ul. Wiejska 39-41, Kowary)
- 1.89 Remont budynku (Wspólnota Mieszkaniowa ul. Wiejska 59, Kowary)
- 1.90 Remont budynku (Wspólnota Mieszkaniowa ul. Wiejska 70, Kowary)
- 1.91 Remont budynku (Wspólnota Mieszkaniowa ul. Wiejska 76, Kowary)
- 1.92 Rewitalizacja Centrum Kowar – Miejsce spotkań, integracji i odpoczynku (Gmina Miejska Kowary)
- 1.93 Utworzenie Parku rekreacji rodzinnej w Kowarach (Gmina Miejska Kowary)
- 1.94 Budowa drogi do Stacji Sportów Zimowych (terenów inwestycyjnych) (Gmina Miejska Kowary)
- 1.95 Przebudowa drogi ul. Podgórze nr 115897D (Gmina Miejska Kowary)

- 1.96 Przebudowa mostu drogowego nr 5856 w Kowarach, umożliwiającego wjazd na parking przy ścisłej Starówce i łączącego Starówkę z pozostałą częścią centrum miasta. (Gmina Miejska Kowary)
- 1.97 Budowa monitoringu wizyjnego Starówki i centrum Kowar (Gmina Miejska Kowary)
- 1.98 Powstanie Kompleksu Sportowego w Kowarach (Gmina Miejska Kowary)
- 1.99 Remont elewacji zabytkowego budynku szkolnego Szkoły Podstawowej nr 3 im. J. Gielniaka (Szkoła Podstawowa nr 3 im. Józefa Gielniaka, ul. 1 Maja 72, Kowary)
- 1.100 Przebudowa parkingu przy Szkole Podstawowej nr 3 im. J. Gielniaka (Szkoła Podstawowa nr 3 im. Józefa Gielniaka, ul. 1 Maja 72, Kowary)
- 1.101 Powstanie wielofunkcyjnego boiska sportowego przy Szkole Podstawowej nr 3 im. J. Gielniaka (Szkoła Podstawowa nr 3 im. Józefa Gielniaka, ul. 1 Maja 72, Kowary)
- 1.102 Poprawa bezpieczeństwa dzieci i młodzieży oraz mieszkańców osiedla Wichrowej Równi, poprzez wykonanie pieszojezdni wraz z parkingami i oświetleniem na terenie przylegającym bezpośrednio do posesji Szkoły Podstawowej nr 1.

Projekt 1.1

1	Nazwa projektu	Remont budynku
2	Nazwa wnioskodawcy (adres, tel. e-mail)	Wspólnota Mieszkaniowa ul. 1 Maja 3, Kowary
3	Krótki opis problemu jaki ma rozwiązać realizacja projektu	Redukcja negatywnych zjawisk społecznych miasta, integracja społeczeństwa, wskazanie właściwych wzorców zachowań.
4	Cel ogólny (cele) projektu	Rewitalizacja przestrzeni publicznej w trosce o jakość życia mieszkańców i rozwój turystyki. Rewitalizacja obiektów infrastrukturalnych i budynków w celu przywrócenia lub nadania im nowych funkcji społecznych, kulturalnych, gospodarczych, edukacyjnych lub rekreacyjnych.
5	Zakres realizowanego zadania	Remont elewacji, klatki schodowej, wykonanie izolacji
6	Miejsce realizacji danego projektu na obszarze rewitalizacji (adres)	ul. 1 Maja 3, Kowary
7	Szacowana (orientacyjna) wartość projektu	165 000,00 zł
8	Prognozowane rezultaty wraz ze sposobem ich oceny i zmierzenia w odniesieniu do celów rewitalizacji	1. Zwiększenie atrakcyjności obszaru w odniesieniu rozwoju drobnej przedsiębiorczości usługowo - zmierzenia w odniesieniu do turystycznej, 2. Zatrzymanie degradacji stanu technicznego budynków, co oprócz poprawy funkcji mieszkalnych umożliwi efektywne korzystanie z obiektów budowlanych, 3. Wstrzymanie niekorzystnych zjawisk demograficznych, m.in. migracja.
9	Prognozowane produkty wraz ze sposobem ich oceny i zmierzenia w odniesieniu do celów rewitalizacji	1. Proszę określić bezpośrednio, policzalne efekty realizacji (np. 1. liczba wspartych obiektów Infrastruktury zlokalizowanych na rewitalizowanym obszarze, 2 wyremontowane budynki mieszkalne na obszarach miejskich, 3. powierzchnia obszarów objętych rewitalizacją): 1 wyremontowany budynek mieszkalny na obszarze miejskim. 2. Proszę podać wartość produktu i jednostkę miary (np. sztuka, powierzchnia w m ²): Powierzchnia wyremontowanej elewacji – 707,94.m ² Powierzchnia izolacji – 25,50.m ² Powierzchnia klatki schodowej – 380,23 m ²

Projekt 1.2

1	Nazwa projektu	Remont budynku
2	Nazwa wnioskodawcy (adres, tel. e-mail)	Wspólnota Mieszkaniowa ul. 1 Maja 4, Kowary
3	Krótki opis problemu jaki ma rozwiązać realizacja projektu	Redukcja negatywnych zjawisk społecznych miasta, integracja społeczeństwa, wskazanie właściwych wzorców zachowań.
4	Cel ogólny (cele) projektu	Rewitalizacja przestrzeni publicznej w trosce o jakość życia mieszkańców i rozwój turystyki. Rewitalizacja obiektów infrastrukturalnych i budynków w celu przywrócenia lub nadania im nowych funkcji społecznych, kulturalnych, gospodarczych, edukacyjnych lub rekreacyjnych.
5	Zakres realizowanego zadania	Remont dachu, wykonanie izolacji
6	Miejsce realizacji danego projektu na obszarze rewitalizacji (adres)	ul. 1 Maja 4, Kowary
7	Szacowana (orientacyjna) wartość projektu	70 000,00 zł
8	Prognozowane rezultaty wraz ze sposobem ich oceny i zmierzenia w odniesieniu do celów rewitalizacji	1. Zwiększenie atrakcyjności obszaru w odniesieniu rozwoju drobnej przedsiębiorczości usługowo - zmierzenia w odniesieniu do turystycznej, 2. Zatrzymanie degradacji stanu technicznego budynków, co oprócz poprawy funkcji mieszkalnych umożliwi efektywne korzystanie z obiektów budowlanych, 3. Wstrzymanie niekorzystnych zjawisk demograficznych, m.in. migracja.
9	Prognozowane produkty wraz ze sposobem ich oceny i zmierzenia w odniesieniu do celów rewitalizacji	1. Proszę określić bezpośrednio, policzalne efekty realizacji projektu (np. 1.liczba wspartych obiektów Infrastruktury zlokalizowanych na rewitalizowanym obszarze, 2 wyremontowane budynki mieszkalne na obszarach miejskich, 3. powierzchnia obszarów objętych rewitalizacją): 1 wyremontowany budynek mieszkalny na obszarze miejskim. 2. Proszę podać wartość produktu i jednostkę miary (np. sztuka, powierzchnia w m2): Powierzchnia wyremontowanej elewacji – 185,00.m ² Powierzchnia izolacji – 54,00.m ²

Projekt 1.3

1	Nazwa projektu	Remont budynku
2	Nazwa wnioskodawcy (adres, tel. e-mail)	Wspólnota Mieszkaniowa ul. 1 Maja 5, Kowary
3	Krótki opis problemu jaki ma rozwiązać realizacja projektu	Redukcja negatywnych zjawisk społecznych miasta, integracja społeczeństwa, wskazanie właściwych wzorców zachowań.
4	Cel ogólny (cele) projektu	Rewitalizacja przestrzeni publicznej w trosce o jakość życia mieszkańców i rozwój turystyki. Rewitalizacja obiektów infrastrukturalnych i budynków w celu przywrócenia lub nadania im nowych funkcji społecznych, kulturalnych, gospodarczych, edukacyjnych lub rekreacyjnych.
5	Zakres realizowanego zadania	Remont dachu, elewacji, klatki schodowej.
6	Miejsce realizacji danego projektu na obszarze rewitalizacji (adres)	ul. 1 Maja 5, Kowary
7	Szacowana (orientacyjna) wartość projektu	80 000,00 zł
8	Prognozowane rezultaty wraz ze sposobem ich oceny i zmierzenia w odniesieniu do celów rewitalizacji	1. Zwiększenie atrakcyjności obszaru w odniesieniu rozwoju drobnej przedsiębiorczości usługowo - zmierzenia w odniesieniu do turystycznej, 2. Zatrzymanie degradacji stanu technicznego budynków, co oprócz poprawy funkcji mieszkalnych umożliwi efektywne korzystanie z obiektów budowlanych, 3. Wstrzymanie niekorzystnych zjawisk demograficznych, m.in. migracja.
9	Prognozowane produkty wraz ze sposobem ich oceny i zmierzenia w odniesieniu do celów rewitalizacji	1. Proszę określić bezpośrednie, policzalne efekty realizacji (np. 1. liczba wspartych obiektów Infrastruktury zlokalizowanych na rewitalizowanym obszarze, 2 wyremontowane budynki mieszkalne na obszarach miejskich, 3. powierzchnia obszarów objętych rewitalizacją): 1 wyremontowany budynek mieszkalny na obszarze miejskim. 2. Proszę podać wartość produktu i jednostkę miary (np. sztuka, powierzchnia w m ²): Powierzchnia elewacji – 358,85 m ² . Powierzchnia dachu – 252,00 m ² Powierzchnia klatki schodowej – 143,30 m ²

Projekt 1.4

1	Nazwa projektu	Remont elewacji i dachu
2	Nazwa wnioskodawcy (adres, tel. e-mail)	Wspólnota Mieszkaniowa ul. 1 Maja 7 ul. 1 Maja 7, 58-530 Kowary 693295725,
3	Krótki opis problemu jaki ma rozwiązać realizacja projektu	Redukcja negatywnych zjawisk społecznych miasta, integracja społeczeństwa, wskazanie właściwych wzorców zachowań.
4	Cel ogólny (cele) projektu	Rewitalizacja przestrzeni publicznej w trosce o jakość życia mieszkańców i rozwój turystyki. Rewitalizacja obiektów infrastrukturalnych i budynków w celu przywrócenia lub nadania im nowych funkcji społecznych, kulturalnych, gospodarczych, edukacyjnych lub rekreacyjnych.
5	Zakres realizowanego zadania	Remont elewacji , wymiana pokrycia dachu, wymiana drzwi wejściowych.
6	Miejsce realizacji danego projektu na obszarze rewitalizacji (adres)	Budynek mieszkalny nr 7 przy ul. 1 Maja, Kowary
7	Szacowana (orientacyjna) wartość projektu	164 000,00 zł
8	Prognozowane rezultaty wraz ze sposobem ich oceny i zmierzenia w odniesieniu do celów rewitalizacji	1. Proszę określić najbardziej konkretne rezultaty do osiągnięcia w krótkim czasie (np. wyremontowany budynek, zmodernizowane przestrzenie, infrastruktura na obszarze podanym rewitalizacji): Zmodernizowana przestrzeń, poprawa estetyki. 2. Proszę podać wartość rezultatu i jednostkę miary (np. sztuka): 1 szt.
9	Prognozowane produkty wraz ze sposobem ich oceny i zmierzenia w odniesieniu do celów rewitalizacji	1. Proszę określić bezpośrednio, policzalne efekty realizacji projektu (np. 1. liczba wspartych obiektów Infrastruktury zlokalizowanych na rewitalizowanym obszarze, 2 wyremontowane budynki mieszkalne na obszarach miejskich, 3. powierzchnia obszarów objętych rewitalizacją): 1 wyremontowany budynek mieszkalny na obszarze miejskim. 2. Proszę podać wartość produktu i jednostkę miary (np. sztuka, powierzchnia w m ²): Powierzchnia elewacji – 376 m ² , dachu –164 m ²

Projekt 1.5

1	Nazwa projektu	Remont budynku
2	Nazwa wnioskodawcy (adres, tel. e-mail)	Wspólnota Mieszkaniowa ul. 1 Maja 8, Kowary
3	Krótki opis problemu jaki ma rozwiązać realizacja projektu	Redukcja negatywnych zjawisk społecznych miasta, integracja społeczeństwa, wskazanie właściwych wzorców zachowań.
4	Cel ogólny (cele) projektu	Rewitalizacja przestrzeni publicznej w trosce o jakość życia mieszkańców i rozwój turystyki. Rewitalizacja obiektów infrastrukturalnych i budynków w celu przywrócenia lub nadania im nowych funkcji społecznych, kulturalnych, gospodarczych, edukacyjnych lub rekreacyjnych.
5	Zakres realizowanego zadania	Remont dachu, klatki schodowej.
6	Miejsce realizacji danego projektu na obszarze rewitalizacji (adres)	ul. 1 Maja 8, Kowary
7	Szacowana (orientacyjna) wartość projektu	85 000,00 zł
8	Prognozowane rezultaty wraz ze sposobem ich oceny i zmierzenia w odniesieniu do celów rewitalizacji	<ol style="list-style-type: none"> 1. Zwiększenie atrakcyjności obszaru w odniesieniu rozwoju drobnej przedsiębiorczości usługowo - zmierzenia w odniesieniu do turystycznej, 2. Zatrzymanie degradacji stanu technicznego budynków, co oprócz poprawy funkcji mieszkalnych umożliwi efektywne korzystanie z obiektów budowlanych, 3. Wstrzymanie niekorzystnych zjawisk demograficznych, m.in. migracja.
9	Prognozowane produkty wraz ze sposobem ich oceny i zmierzenia w odniesieniu do celów rewitalizacji	<p>1. Proszę określić bezpośrednie, policzalne efekty realizacji projektu (np. 1.liczba wspartych obiektów Infrastruktury zlokalizowanych na rewitalizowanym obszarze, 2 wyremontowane budynki mieszkalne na obszarach miejskich, 3. powierzchnia obszarów objętych rewitalizacją):</p> <p>1 wyremontowany budynek mieszkalny na obszarze miejskim.</p> <p>Proszę podać wartość produktu i jednostkę miary (np. sztuka, powierzchnia w m²):</p> <p>Powierzchnia dachu – 243,60 m²</p> <p>Powierzchnia klatki schodowej – 232,00 m²</p>

Projekt 1.6

1	Nazwa projektu	Remont elewacji
2	Nazwa wnioskodawcy (adres, tel. e-mail)	Wspólnota Mieszkaniowa ul. 1 Maja 9 ul. 1 Maja 9, 58-530 Kowary 693295725,
3	Krótki opis problemu jaki ma rozwiązać realizacja projektu	Redukcja negatywnych zjawisk społecznych miasta, integracja społeczeństwa, wskazanie właściwych wzorców zachowań.
4	Cel ogólny (cele) projektu	Rewitalizacja przestrzeni publicznej w trosce o jakość życia mieszkańców i rozwój turystyki. Rewitalizacja obiektów infrastrukturalnych i budynków w celu przywrócenia lub nadania im nowych funkcji społecznych, kulturalnych, gospodarczych, edukacyjnych lub rekreacyjnych.
5	Zakres realizowanego zadania	Odnowienie elewacji
6	Miejsce realizacji danego projektu na obszarze rewitalizacji (adres)	Budynek nr 9 przy ul. 1 Maja, Kowary
7	Szacowana (orientacyjna) wartość projektu	145 000,00 zł
8	Prognozowane rezultaty wraz ze sposobem ich oceny i zmierzenia w odniesieniu do celów rewitalizacji	1. Proszę określić najbardziej konkretne rezultaty do osiągnięcia w krótkim czasie (np. wyremontowany budynek, zmodernizowane przestrzenie, infrastruktura na obszarze podanym rewitalizacji): Wyremontowana elewacja w centrum miasta, poprawa estetyki. 2. Proszę podać wartość rezultatu i jednostkę miary (np. sztuka): Zachowanie zabytkowego wystroju elewacji -1 szt.
9	Prognozowane produkty wraz ze sposobem ich oceny i zmierzenia w odniesieniu do celów rewitalizacji	1. Proszę określić bezpośrednio, policzalne efekty realizacji projektu (np. 1.liczba wspartych obiektów Infrastruktury zlokalizowanych na rewitalizowanym obszarze, 2 wyremontowane budynki mieszkalne na obszarach miejskich, 3. powierzchnia obszarów objętych rewitalizacją): Wyremontowany budynek mieszkalny na obszarze miejskim. Powierzchnia użytkowa mieszkań – 339,80 m ² . 2. Proszę podać wartość produktu i jednostkę miary (np. sztuka, powierzchnia w m ²): Powierzchnia elewacji 495,3 m ² .

Projekt 1.7

1	Nazwa projektu	Wymiana rynien i rur spustowych
2	Nazwa wnioskodawcy (adres, tel. e-mail)	Wspólnota Mieszkaniowa ul. 1 Maja 11 ul. 1 Maja 11, 58-530 Kowary 693295725,
3	Krótki opis problemu jaki ma rozwiązać realizacja projektu	Redukcja negatywnych zjawisk społecznych miasta, integracja społeczeństwa, wskazanie właściwych wzorców zachowań.
4	Cel ogólny (cele) projektu	Rewitalizacja przestrzeni publicznej w trosce o jakość życia mieszkańców i rozwój turystyki. Rewitalizacja obiektów infrastrukturalnych i budynków w celu przywrócenia lub nadania im nowych funkcji społecznych, kulturalnych, gospodarczych, edukacyjnych lub rekreacyjnych.
5	Zakres realizowanego zadania	Wymiana rynien i rur spustowych
6	Miejsce realizacji danego projektu na obszarze rewitalizacji (adres)	Budynek nr 11 przy ul. 1 Maja, Kowary
7	Szacowana (orientacyjna) wartość projektu	12 000,00 zł
8	Prognozowane rezultaty wraz ze sposobem ich oceny i zmierzenia w odniesieniu do celów rewitalizacji	1. Proszę określić najbardziej konkretne rezultaty do osiągnięcia w krótkim czasie (np. wyremontowany budynek, zmodernizowane przestrzenie, infrastruktura na obszarze podanym rewitalizacji): Zabezpieczenie budynku przed opadami, poprawa estetyki i bezpieczeństwa. 2. Proszę podać wartość rezultatu i jednostkę miary (np. sztuka): Zachowanie zabytkowej zabudowy w centrum miasta -1 szt.
9	Prognozowane produkty wraz ze sposobem ich oceny i zmierzenia w odniesieniu do celów rewitalizacji	1. Proszę określić bezpośrednie, policzalne efekty realizacji projektu (np. 1.liczba wspartych obiektów Infrastruktury zlokalizowanych na rewitalizowanym obszarze, 2 wyremontowane budynki mieszkalne na obszarach miejskich, 3. powierzchnia obszarów objętych rewitalizacją): Wyremontowany budynek mieszkalny na obszarze miejskim. 2. Proszę podać wartość produktu i jednostkę miary (np. sztuka, powierzchnia w m2): 66,0 mb rynien.

Projekt 1.8

1	Nazwa projektu	Remont budynku
2	Nazwa wnioskodawcy (adres, tel. e-mail)	Wspólnota Mieszkaniowa ul. 1 Maja 12-14, Kowary
3	Krótki opis problemu jaki ma rozwiązać realizacja projektu	Redukcja negatywnych zjawisk społecznych miasta, integracja społeczeństwa, wskazanie właściwych wzorców zachowań.
4	Cel ogólny (cele) projektu	Rewitalizacja przestrzeni publicznej w trosce o jakość życia mieszkańców i rozwój turystyki. Rewitalizacja obiektów infrastrukturalnych i budynków w celu przywrócenia lub nadania im nowych funkcji społecznych, kulturalnych, gospodarczych, edukacyjnych lub rekreacyjnych.
5	Zakres realizowanego zadania	Remont dachu, klatki schodowej.
6	Miejsce realizacji danego projektu na obszarze rewitalizacji (adres)	ul. 1 Maja 12-14, Kowary
7	Szacowana (orientacyjna) wartość projektu	70 000,00 zł
8	Prognozowane rezultaty wraz ze sposobem ich oceny i zmierzenia w odniesieniu do celów rewitalizacji	<ol style="list-style-type: none"> 1. Zwiększenie atrakcyjności obszaru w odniesieniu rozwoju drobnej przedsiębiorczości usługowo - zmierzenia w odniesieniu do turystycznej, 2. Zatrzymanie degradacji stanu technicznego budynków, co oprócz poprawy funkcji mieszkalnych umożliwi efektywne korzystanie z obiektów budowlanych, 3. Wstrzymanie niekorzystnych zjawisk demograficznych, m.in. migracja.
9	Prognozowane produkty wraz ze sposobem ich oceny i zmierzenia w odniesieniu do celów rewitalizacji	<ol style="list-style-type: none"> 1. Proszę określić bezpośrednie, policzalne efekty realizacji projektu (np. 1.liczba wspartych obiektów Infrastruktury zlokalizowanych na rewitalizowanym obszarze, 2 wyremontowane budynki mieszkalne na obszarach miejskich, 3. powierzchnia obszarów objętych rewitalizacją): Wyremontowany budynek mieszkalny na obszarze miejskim. 2. Proszę podać wartość produktu i jednostkę miary (np. sztuka, powierzchnia w m²): Powierzchnia dachu – 285,00 m² Powierzchnia klatki schodowej – 295,00 m²

Projekt 1.9

1	Nazwa projektu	Remont budynku
2	Nazwa wnioskodawcy (adres, tel. e-mail)	Wspólnota Mieszkaniowa ul. 1 Maja 13, Kowary
3	Krótki opis problemu jaki ma rozwiązać realizacja projektu	Redukcja negatywnych zjawisk społecznych miasta, integracja społeczeństwa, wskazanie właściwych wzorców zachowań.
4	Cel ogólny (cele) projektu	Rewitalizacja przestrzeni publicznej w trosce o jakość życia mieszkańców i rozwój turystyki. Rewitalizacja obiektów infrastrukturalnych i budynków w celu przywrócenia lub nadania im nowych funkcji społecznych, kulturalnych, gospodarczych, edukacyjnych lub rekreacyjnych.
5	Zakres realizowanego zadania	Remont dachu, elewacji, klatki schodowej.
6	Miejsce realizacji danego projektu na obszarze rewitalizacji (adres)	ul. 1 Maja 13, Kowary
7	Szacowana (orientacyjna) wartość projektu	110 000,00 zł
8	Prognozowane rezultaty wraz ze sposobem ich oceny i zmierzenia w odniesieniu do celów rewitalizacji	<ol style="list-style-type: none"> 1. Zwiększenie atrakcyjności obszaru w odniesieniu rozwoju drobnej przedsiębiorczości usługowo - zmierzenia w odniesieniu do turystycznej, 2. Zatrzymanie degradacji stanu technicznego budynków, co oprócz poprawy funkcji mieszkalnych umożliwi efektywne korzystanie z obiektów budowlanych, 3. Wstrzymanie niekorzystnych zjawisk demograficznych, m.in. migracja.
9	Prognozowane produkty wraz ze sposobem ich oceny i zmierzenia w odniesieniu do celów rewitalizacji	<ol style="list-style-type: none"> 1. Proszę określić bezpośrednio, policzalne efekty realizacji projektu (np. 1.liczba wspartych obiektów Infrastruktury zlokalizowanych na rewitalizowanym obszarze, 2 wyremontowane budynki mieszkalne na obszarach miejskich, 3. powierzchnia obszarów objętych rewitalizacją): Wyremontowany budynek mieszkalny na obszarze miejskim. 2. Proszę podać wartość produktu i jednostkę miary (np. sztuka, powierzchnia w m²): Powierzchnia elewacji – 323,66 m² Powierzchnia dachu – 130,80 m² Powierzchnia klatki schodowej – 173,90 m²

Projekt 1.10

1	Nazwa projektu	Remont budynku
2	Nazwa wnioskodawcy (adres, tel. e-mail)	Wspólnota Mieszkaniowa ul. 1 Maja 15, Kowary
3	Krótki opis problemu jaki ma rozwiązać realizacja projektu	Redukcja negatywnych zjawisk społecznych miasta, integracja społeczeństwa, wskazanie właściwych wzorców zachowań.
4	Cel ogólny (cele) projektu	Rewitalizacja przestrzeni publicznej w trosce o jakość życia mieszkańców i rozwój turystyki. Rewitalizacja obiektów infrastrukturalnych i budynków w celu przywrócenia lub nadania im nowych funkcji społecznych, kulturalnych, gospodarczych, edukacyjnych lub rekreacyjnych.
5	Zakres realizowanego zadania	Remont elewacji, klatki schodowej, wymiana instalacji elektrycznej.
6	Miejsce realizacji danego projektu na obszarze rewitalizacji (adres)	ul. 1 Maja 15, Kowary
7	Szacowana (orientacyjna) wartość projektu	75 000,00 zł
8	Prognozowane rezultaty wraz ze sposobem ich oceny i zmierzenia w odniesieniu do celów rewitalizacji	<ol style="list-style-type: none"> 1. Zwiększenie atrakcyjności obszaru w odniesieniu rozwoju drobnej przedsiębiorczości usługowo - zmierzenia w odniesieniu do turystycznej, 2. Zatrzymanie degradacji stanu technicznego budynków, co oprócz poprawy funkcji mieszkalnych umożliwi efektywne korzystanie z obiektów budowlanych, 3. Wstrzymanie niekorzystnych zjawisk demograficznych, m.in. migracja.
9	Prognozowane produkty wraz ze sposobem ich oceny i zmierzenia w odniesieniu do celów rewitalizacji	<ol style="list-style-type: none"> 1. Proszę określić bezpośrednio, policzalne efekty realizacji projektu (np. 1.liczba wspartych obiektów Infrastruktury zlokalizowanych na rewitalizowanym obszarze, 2 wyremontowane budynki mieszkalne na obszarach miejskich, 3. powierzchnia obszarów objętych rewitalizacją): Wyremontowany budynek mieszkalny na obszarze miejskim. 2. Proszę podać wartość produktu i jednostkę miary (np. sztuka, powierzchnia w m²): Powierzchnia elewacji – 202,59 m² Powierzchnia klatki schodowej – 281,73 m²

Projekt 1.11

1	Nazwa projektu	Remont budynku
2	Nazwa wnioskodawcy (adres, tel. e-mail)	Wspólnota Mieszkaniowa ul. 1 Maja 16, Kowary
3	Krótki opis problemu jaki ma rozwiązać realizacja projektu	Redukcja negatywnych zjawisk społecznych miasta, integracja społeczeństwa, wskazanie właściwych wzorców zachowań.
4	Cel ogólny (cele) projektu	Rewitalizacja przestrzeni publicznej w trosce o jakość życia mieszkańców i rozwój turystyki. Rewitalizacja obiektów infrastrukturalnych i budynków w celu przywrócenia lub nadania im nowych funkcji społecznych, kulturalnych, gospodarczych, edukacyjnych lub rekreacyjnych.
5	Zakres realizowanego zadania	Remont elewacji, dachu.
6	Miejsce realizacji danego projektu na obszarze rewitalizacji (adres)	ul. 1 Maja 16, Kowary
7	Szacowana (orientacyjna) wartość projektu	75 000,00 zł
8	Prognozowane rezultaty wraz ze sposobem ich oceny i zmierzenia w odniesieniu do celów rewitalizacji	<ol style="list-style-type: none"> 1. Zwiększenie atrakcyjności obszaru w odniesieniu rozwoju drobnej przedsiębiorczości usługowo - zmierzenia w odniesieniu do turystycznej, 2. Zatrzymanie degradacji stanu technicznego budynków, co oprócz poprawy funkcji mieszkalnych umożliwi efektywne korzystanie z obiektów budowlanych, 3. Wstrzymanie niekorzystnych zjawisk demograficznych, m.in. migracja.
9	Prognozowane produkty wraz ze sposobem ich oceny i zmierzenia w odniesieniu do celów rewitalizacji	<ol style="list-style-type: none"> 1. Proszę określić bezpośrednie, policzalne efekty realizacji projektu (np. 1.liczba wspartych obiektów Infrastruktury zlokalizowanych na rewitalizowanym obszarze, 2 wyremontowane budynki mieszkalne na obszarach miejskich, 3. powierzchnia obszarów objętych rewitalizacją): Wyremontowany budynek mieszkalny na obszarze miejskim. 2. Proszę podać wartość produktu i jednostkę miary (np. sztuka, powierzchnia w m²): Powierzchnia elewacji – 82,40 m² Powierzchnia dachu – 150,00 m²

Projekt 1.12

1	Nazwa projektu	Remont dachu, naprawa kominów i remont klatki schodowej.
2	Nazwa wnioskodawcy (adres, tel. e-mail)	Wspólnota Mieszkaniowa ul. 1 Maja 20 ul. 1 Maja 20, 58-530 Kowary 693295725,
3	Krótki opis problemu jaki ma rozwiązać realizacja projektu	Redukcja negatywnych zjawisk społecznych miasta, integracja społeczeństwa, wskazanie właściwych wzorców zachowań.
4	Cel ogólny (cele) projektu	Rewitalizacja przestrzeni publicznej w trosce o jakość życia mieszkańców i rozwój turystyki. Rewitalizacja obiektów infrastrukturalnych i budynków w celu przywrócenia lub nadania im nowych funkcji społecznych, kulturalnych, gospodarczych, edukacyjnych lub rekreacyjnych.
5	Zakres realizowanego zadania	1. Wymiana pokrycia dachu i częściowa przebudowa kominów. 2. Odnowienie tynków i schodów.
6	Miejsce realizacji danego projektu na obszarze rewitalizacji (adres)	Budynek mieszkalny nr 20 przy ul. 1 Maja, Kowary.
7	Szacowana (orientacyjna) wartość projektu	1. 50 000,00 zł 2. 30 000,00 zł
8	Prognozowane rezultaty wraz ze sposobem ich oceny i zmierzenia w odniesieniu do celów rewitalizacji	1. Proszę określić najbardziej konkretne rezultaty do osiągnięcia w krótkim czasie (np. wyremontowany budynek, zmodernizowane przestrzenie, infrastruktura na obszarze podanym rewitalizacji): a. Zabezpieczenie budynku przed opadami, poprawa bezpieczeństwa. b. Poprawa estetyki i bezpieczeństwa. 3. Proszę podać wartość rezultatu i jednostkę miary (np. sztuka): Zachowanie zabytkowej zabudowy centrum miasta – 1 szt.
9	Prognozowane produkty wraz ze sposobem ich oceny i zmierzenia w odniesieniu do celów rewitalizacji	1. Proszę określić bezpośrednio, policzalne efekty realizacji projektu (np. 1. liczba wspartych obiektów Infrastruktury zlokalizowanych na rewitalizowanym obszarze, 2 wyremontowane budynki mieszkalne na obszarach miejskich, 3. powierzchnia obszarów objętych rewitalizacją): a. Wyremontowany budynek mieszkalny na obszarze miejskim. b. Powierzchnia użytkowa mieszkań 542,02 m ² . 2. Proszę podać wartość produktu i jednostkę miary (np. sztuka, powierzchnia w m ²): Powierzchnia dachu 390 m ² .

Projekt 1.13

1	Nazwa projektu	Remont budynku
2	Nazwa wnioskodawcy (adres, tel. e-mail)	Wspólnota Mieszkaniowa ul. 1 Maja 21, Kowary
3	Krótki opis problemu jaki ma rozwiązać realizacja projektu	Redukcja negatywnych zjawisk społecznych miasta, integracja społeczeństwa, wskazanie właściwych wzorców zachowań.
4	Cel ogólny (cele) projektu	Rewitalizacja przestrzeni publicznej w trosce o jakość życia mieszkańców i rozwój turystyki. Rewitalizacja obiektów infrastrukturalnych i budynków w celu przywrócenia lub nadania im nowych funkcji społecznych, kulturalnych, gospodarczych, edukacyjnych lub rekreacyjnych.
5	Zakres realizowanego zadania	Remont elewacji.
6	Miejsce realizacji danego projektu na obszarze rewitalizacji (adres)	ul. 1 Maja 21, Kowary
7	Szacowana (orientacyjna) wartość projektu	29 000,00 zł
8	Prognozowane rezultaty wraz ze sposobem ich oceny i zmierzenia w odniesieniu do celów rewitalizacji	<ol style="list-style-type: none"> 1. Zwiększenie atrakcyjności obszaru w odniesieniu rozwoju drobnej przedsiębiorczości usługowo - zmierzenia w odniesieniu do turystycznej, 2. Zatrzymanie degradacji stanu technicznego budynków, co oprócz poprawy funkcji mieszkalnych umożliwi efektywne korzystanie z obiektów budowlanych, 3. Wstrzymanie niekorzystnych zjawisk demograficznych, m.in. migracja.
9	Prognozowane produkty wraz ze sposobem ich oceny i zmierzenia w odniesieniu do celów rewitalizacji	<ol style="list-style-type: none"> 1. Proszę określić bezpośrednie, policzalne efekty realizacji projektu (np. 1.liczba wspartych obiektów Infrastruktury zlokalizowanych na rewitalizowanym obszarze, 2 wyremontowane budynki mieszkalne na obszarach miejskich, 3. powierzchnia obszarów objętych rewitalizacją): Wyremontowany budynek mieszkalny na obszarze miejskim. 2. Proszę podać wartość produktu i jednostkę miary (np. sztuka, powierzchnia w m²): Powierzchnia elewacji – 93,76 m²

Projekt 1.14

1	Nazwa projektu	Remont budynku
2	Nazwa wnioskodawcy (adres, tel. e-mail)	Wspólnota Mieszkaniowa ul. 1 Maja 22, Kowary
3	Krótki opis problemu jaki ma rozwiązać realizacja projektu	Redukcja negatywnych zjawisk społecznych miasta, integracja społeczeństwa, wskazanie właściwych wzorców zachowań.
4	Cel ogólny (cele) projektu	Rewitalizacja przestrzeni publicznej w trosce o jakość życia mieszkańców i rozwój turystyki. Rewitalizacja obiektów infrastrukturalnych i budynków w celu przywrócenia lub nadania im nowych funkcji społecznych, kulturalnych, gospodarczych, edukacyjnych lub rekreacyjnych.
5	Zakres realizowanego zadania	Remont elewacji, klatki schodowej, wymiana instalacji elektrycznej.
6	Miejsce realizacji danego projektu na obszarze rewitalizacji (adres)	ul. 1 Maja 22, Kowary
7	Szacowana (orientacyjna) wartość projektu	78 000,00 zł
8	Prognozowane rezultaty wraz ze sposobem ich oceny i zmierzenia w odniesieniu do celów rewitalizacji	<ol style="list-style-type: none"> 1. Zwiększenie atrakcyjności obszaru w odniesieniu rozwoju drobnej przedsiębiorczości usługowo - zmierzenia w odniesieniu do turystycznej, 2. Zatrzymanie degradacji stanu technicznego budynków, co oprócz poprawy funkcji mieszkalnych umożliwi efektywne korzystanie z obiektów budowlanych, 3. Wstrzymanie niekorzystnych zjawisk demograficznych, m.in. migracja.
9	Prognozowane produkty wraz ze sposobem ich oceny i zmierzenia w odniesieniu do celów rewitalizacji	<ol style="list-style-type: none"> 1. Proszę określić bezpośrednio, policzalne efekty realizacji projektu (np. 1.liczba wspartych obiektów Infrastruktury zlokalizowanych na rewitalizowanym obszarze, 2 wyremontowane budynki mieszkalne na obszarach miejskich, 3. powierzchnia obszarów objętych rewitalizacją): Wyremontowany budynek mieszkalny na obszarze miejskim. 2. Proszę podać wartość produktu i jednostkę miary (np. sztuka, powierzchnia w m²): Powierzchnia elewacji – 279,50 m² Powierzchnia klatki schodowej – 132,00 m²

Projekt 1.15

1	Nazwa projektu	Remont budynku
2	Nazwa wnioskodawcy (adres, tel. e-mail)	Wspólnota Mieszkaniowa ul. 1 Maja 24, Kowary
3	Krótki opis problemu jaki ma rozwiązać realizacja projektu	Redukcja negatywnych zjawisk społecznych miasta, integracja społeczeństwa, wskazanie właściwych wzorców zachowań.
4	Cel ogólny (cele) projektu	Rewitalizacja przestrzeni publicznej w trosce o jakość życia mieszkańców i rozwój turystyki. Rewitalizacja obiektów infrastrukturalnych i budynków w celu przywrócenia lub nadania im nowych funkcji społecznych, kulturalnych, gospodarczych, edukacyjnych lub rekreacyjnych.
5	Zakres realizowanego zadania	Remont elewacji, dachu.
6	Miejsce realizacji danego projektu na obszarze rewitalizacji (adres)	ul. 1 Maja 24, Kowary
7	Szacowana (orientacyjna) wartość projektu	120 000,00 zł
8	Prognozowane rezultaty wraz ze sposobem ich oceny i zmierzenia w odniesieniu do celów rewitalizacji	<ol style="list-style-type: none"> 1. Zwiększenie atrakcyjności obszaru w odniesieniu rozwoju drobnej przedsiębiorczości usługowo - zmierzenia w odniesieniu do turystycznej, 2. Zatrzymanie degradacji stanu technicznego budynków, co oprócz poprawy funkcji mieszkalnych umożliwi efektywne korzystanie z obiektów budowlanych, 3. Wstrzymanie niekorzystnych zjawisk demograficznych, m.in. migracja.
9	Prognozowane produkty wraz ze sposobem ich oceny i zmierzenia w odniesieniu do celów rewitalizacji	<ol style="list-style-type: none"> 1. Proszę określić bezpośrednio, policzalne efekty realizacji projektu (np. 1.liczba wspartych obiektów Infrastruktury zlokalizowanych na rewitalizowanym obszarze, 2 wyremontowane budynki mieszkalne na obszarach miejskich, 3. powierzchnia obszarów objętych rewitalizacją): Wyremontowany budynek mieszkalny na obszarze miejskim. 2. Proszę podać wartość produktu i jednostkę miary (np. sztuka, powierzchnia w m²): Powierzchnia dachu – 280,00 m² Powierzchnia elewacji – 276,00 m²

Projekt 1.16

1	Nazwa projektu	Remont budynku
2	Nazwa wnioskodawcy (adres, tel. e-mail)	Wspólnota Mieszkaniowa ul. 1 Maja 24A, Kowary
3	Krótki opis problemu jaki ma rozwiązać realizacja projektu	Redukcja negatywnych zjawisk społecznych miasta, integracja społeczeństwa, wskazanie właściwych wzorców zachowań.
4	Cel ogólny (cele) projektu	Rewitalizacja przestrzeni publicznej w trosce o jakość życia mieszkańców i rozwój turystyki. Rewitalizacja obiektów infrastrukturalnych i budynków w celu przywrócenia lub nadania im nowych funkcji społecznych, kulturalnych, gospodarczych, edukacyjnych lub rekreacyjnych.
5	Zakres realizowanego zadania	Remont elewacji, klatki schodowej, wykonanie izolacji.
6	Miejsce realizacji danego projektu na obszarze rewitalizacji (adres)	ul. 1 Maja 24A, Kowary
7	Szacowana (orientacyjna) wartość projektu	150 000,00 zł
8	Prognozowane rezultaty wraz ze sposobem ich oceny i zmierzenia w odniesieniu do celów rewitalizacji	<ol style="list-style-type: none"> 1. Zwiększenie atrakcyjności obszaru w odniesieniu rozwoju drobnej przedsiębiorczości usługowo - zmierzenia w odniesieniu do turystycznej, 2. Zatrzymanie degradacji stanu technicznego budynków, co oprócz poprawy funkcji mieszkalnych umożliwi efektywne korzystanie z obiektów budowlanych, 3. Wstrzymanie niekorzystnych zjawisk demograficznych, m.in. migracja.
9	Prognozowane produkty wraz ze sposobem ich oceny i zmierzenia w odniesieniu do celów rewitalizacji	<ol style="list-style-type: none"> 1. Proszę określić bezpośrednio, policzalne efekty realizacji projektu (np. 1.liczba wspartych obiektów Infrastruktury zlokalizowanych na rewitalizowanym obszarze, 2 wyremontowane budynki mieszkalne na obszarach miejskich, 3. powierzchnia obszarów objętych rewitalizacją): Wyremontowany budynek mieszkalny na obszarze miejskim. 2. Proszę podać wartość produktu i jednostkę miary (np. sztuka, powierzchnia w m²): Powierzchnia elewacji – 727,670 m² Izolacja – 80,0 m² Powierzchnia klatki schodowej – 280, 00 m²

Projekt 1.17

1	Nazwa projektu	Remont budynku
2	Nazwa wnioskodawcy (adres, tel. e-mail)	Wspólnota Mieszkaniowa ul. 1 Maja 26, Kowary
3	Krótki opis problemu jaki ma rozwiązać realizacja projektu	Redukcja negatywnych zjawisk społecznych miasta, integracja społeczeństwa, wskazanie właściwych wzorców zachowań.
4	Cel ogólny (cele) projektu	Rewitalizacja przestrzeni publicznej w trosce o jakość życia mieszkańców i rozwój turystyki. Rewitalizacja obiektów infrastrukturalnych i budynków w celu przywrócenia lub nadania im nowych funkcji społecznych, kulturalnych, gospodarczych, edukacyjnych lub rekreacyjnych.
5	Zakres realizowanego zadania	Remont elewacji, klatki schodowej.
6	Miejsce realizacji danego projektu na obszarze rewitalizacji (adres)	ul. 1 Maja 26, Kowary
7	Szacowana (orientacyjna) wartość projektu	68 000,00 zł
8	Prognozowane rezultaty wraz ze sposobem ich oceny i zmierzenia w odniesieniu do celów rewitalizacji	<ol style="list-style-type: none"> 1. Zwiększenie atrakcyjności obszaru w odniesieniu rozwoju drobnej przedsiębiorczości usługowo - zmierzenia w odniesieniu do turystycznej, 2. Zatrzymanie degradacji stanu technicznego budynków, co oprócz poprawy funkcji mieszkalnych umożliwi efektywne korzystanie z obiektów budowlanych, 3. Wstrzymanie niekorzystnych zjawisk demograficznych, m.in. migracja.
9	Prognozowane produkty wraz ze sposobem ich oceny i zmierzenia w odniesieniu do celów rewitalizacji	<ol style="list-style-type: none"> 1. Proszę określić bezpośrednie, policzalne efekty realizacji projektu (np. 1.liczba wspartych obiektów Infrastruktury zlokalizowanych na rewitalizowanym obszarze, 2 wyremontowane budynki mieszkalne na obszarach miejskich, 3. powierzchnia obszarów objętych rewitalizacją): Wyremontowany budynek mieszkalny na obszarze miejskim. 2. Proszę podać wartość produktu i jednostkę miary (np. sztuka, powierzchnia w m²): Powierzchnia elewacji – 187,00m² Powierzchnia klatki schodowej – 145,0²

Projekt 1.18

1	Nazwa projektu	Remont budynku
2	Nazwa wnioskodawcy (adres, tel. e-mail)	Wspólnota Mieszkaniowa ul. 1 Maja 28, Kowary
3	Krótki opis problemu jaki ma rozwiązać realizacja projektu	Redukcja negatywnych zjawisk społecznych miasta, integracja społeczeństwa, wskazanie właściwych wzorców zachowań.
4	Cel ogólny (cele) projektu	Rewitalizacja przestrzeni publicznej w trosce o jakość życia mieszkańców i rozwój turystyki. Rewitalizacja obiektów infrastrukturalnych i budynków w celu przywrócenia lub nadania im nowych funkcji społecznych, kulturalnych, gospodarczych, edukacyjnych lub rekreacyjnych.
5	Zakres realizowanego zadania	Remont elewacji, klatki schodowej.
6	Miejsce realizacji danego projektu na obszarze rewitalizacji (adres)	ul. 1 Maja 28, Kowary
7	Szacowana (orientacyjna) wartość projektu	75 000,00 zł
8	Prognozowane rezultaty wraz ze sposobem ich oceny i zmierzenia w odniesieniu do celów rewitalizacji	<ol style="list-style-type: none"> 1. Zwiększenie atrakcyjności obszaru w odniesieniu rozwoju drobnej przedsiębiorczości usługowo - zmierzenia w odniesieniu do turystycznej, 2. Zatrzymanie degradacji stanu technicznego budynków, co oprócz poprawy funkcji mieszkalnych umożliwi efektywne korzystanie z obiektów budowlanych, 3. Wstrzymanie niekorzystnych zjawisk demograficznych, m.in. migracja.
9	Prognozowane produkty wraz ze sposobem ich oceny i zmierzenia w odniesieniu do celów rewitalizacji	<ol style="list-style-type: none"> 1. Proszę określić bezpośrednio, policzalne efekty realizacji projektu (np. 1.liczba wspartych obiektów Infrastruktury zlokalizowanych na rewitalizowanym obszarze, 2 wyremontowane budynki mieszkalne na obszarach miejskich, 3. powierzchnia obszarów objętych rewitalizacją): Wyremontowany budynek mieszkalny na obszarze miejskim. 2. Proszę podać wartość produktu i jednostkę miary (np. sztuka, powierzchnia w m²): Powierzchnia elewacji – 126,00 m² Powierzchnia klatki schodowej – 280, 00 m²

Projekt 1.19

1	Nazwa projektu	Remont budynku
2	Nazwa wnioskodawcy (adres, tel. e-mail)	Wspólnota Mieszkaniowa ul. 1 Maja 30, Kowary
3	Krótki opis problemu jaki ma rozwiązać realizacja projektu	Redukcja negatywnych zjawisk społecznych miasta, integracja społeczeństwa, wskazanie właściwych wzorców zachowań.
4	Cel ogólny (cele) projektu	Rewitalizacja przestrzeni publicznej w trosce o jakość życia mieszkańców i rozwój turystyki. Rewitalizacja obiektów infrastrukturalnych i budynków w celu przywrócenia lub nadania im nowych funkcji społecznych, kulturalnych, gospodarczych, edukacyjnych lub rekreacyjnych.
5	Zakres realizowanego zadania	Remont elewacji, klatki schodowej.
6	Miejsce realizacji danego projektu na obszarze rewitalizacji (adres)	ul. 1 Maja 30, Kowary
7	Szacowana (orientacyjna) wartość projektu	30 000,00 zł
8	Prognozowane rezultaty wraz ze sposobem ich oceny i zmierzenia w odniesieniu do celów rewitalizacji	<ol style="list-style-type: none"> 1. Zwiększenie atrakcyjności obszaru w odniesieniu rozwoju drobnej przedsiębiorczości usługowo - zmierzenia w odniesieniu do turystycznej, 2. Zatrzymanie degradacji stanu technicznego budynków, co oprócz poprawy funkcji mieszkalnych umożliwi efektywne korzystanie z obiektów budowlanych, 3. Wstrzymanie niekorzystnych zjawisk demograficznych, m.in. migracja.
9	Prognozowane produkty wraz ze sposobem ich oceny i zmierzenia w odniesieniu do celów rewitalizacji	<ol style="list-style-type: none"> 1. Proszę określić bezpośrednio, policzalne efekty realizacji projektu (np. 1.liczba wspartych obiektów Infrastruktury zlokalizowanych na rewitalizowanym obszarze, 2 wyremontowane budynki mieszkalne na obszarach miejskich, 3. powierzchnia obszarów objętych rewitalizacją): Wyremontowany budynek mieszkalny na obszarze miejskim. 2. Proszę podać wartość produktu i jednostkę miary (np. sztuka, powierzchnia w m²): Powierzchnia elewacji – 136,96 m² Powierzchnia klatki schodowej – 148,00 m²

Projekt 1.20

1	Nazwa projektu	Remont budynku
2	Nazwa wnioskodawcy (adres, tel. e-mail)	Wspólnota Mieszkaniowa ul. 1 Maja 35, Kowary
3	Krótki opis problemu jaki ma rozwiązać realizacja projektu	Redukcja negatywnych zjawisk społecznych miasta, integracja społeczeństwa, wskazanie właściwych wzorców zachowań.
4	Cel ogólny (cele) projektu	Rewitalizacja przestrzeni publicznej w trosce o jakość życia mieszkańców i rozwój turystyki. Rewitalizacja obiektów infrastrukturalnych i budynków w celu przywrócenia lub nadania im nowych funkcji społecznych, kulturalnych, gospodarczych, edukacyjnych lub rekreacyjnych.
5	Zakres realizowanego zadania	Remont elewacji, klatki schodowej, dachu.
6	Miejsce realizacji danego projektu na obszarze rewitalizacji (adres)	ul. 1 Maja 35, Kowary
7	Szacowana (orientacyjna) wartość projektu	150 000,00 zł
8	Prognozowane rezultaty wraz ze sposobem ich oceny i zmierzenia w odniesieniu do celów rewitalizacji	<ol style="list-style-type: none"> 1. Zwiększenie atrakcyjności obszaru w odniesieniu rozwoju drobnej przedsiębiorczości usługowo - zmierzenia w odniesieniu do turystycznej, 2. Zatrzymanie degradacji stanu technicznego budynków, co oprócz poprawy funkcji mieszkalnych umożliwi efektywne korzystanie z obiektów budowlanych, 3. Wstrzymanie niekorzystnych zjawisk demograficznych, m.in. migracja.
9	Prognozowane produkty wraz ze sposobem ich oceny i zmierzenia w odniesieniu do celów rewitalizacji	<ol style="list-style-type: none"> 1. Proszę określić bezpośrednie, policzalne efekty realizacji projektu (np. 1.liczba wspartych obiektów Infrastruktury zlokalizowanych na rewitalizowanym obszarze, 2 wyremontowane budynki mieszkalne na obszarach miejskich, 3. powierzchnia obszarów objętych rewitalizacją): Wyremontowany budynek mieszkalny na obszarze miejskim. 2. Proszę podać wartość produktu i jednostkę miary (np. sztuka, powierzchnia w m²): Powierzchnia dachu – 236,90 m² Powierzchnia elewacja – 255,28 m² Powierzchnia klatki schodowej – 155,00 m²

Projekt 1.21

1	Nazwa projektu	Remont budynku
2	Nazwa wnioskodawcy (adres, tel. e-mail)	Wspólnota Mieszkaniowa ul. 1 Maja 39, Kowary
3	Krótki opis problemu jaki ma rozwiązać realizacja projektu	Redukcja negatywnych zjawisk społecznych miasta, integracja społeczeństwa, wskazanie właściwych wzorców zachowań.
4	Cel ogólny (cele) projektu	Rewitalizacja przestrzeni publicznej w trosce o jakość życia mieszkańców i rozwój turystyki. Rewitalizacja obiektów infrastrukturalnych i budynków w celu przywrócenia lub nadania im nowych funkcji społecznych, kulturalnych, gospodarczych, edukacyjnych lub rekreacyjnych.
5	Zakres realizowanego zadania	Remont elewacji.
6	Miejsce realizacji danego projektu na obszarze rewitalizacji (adres)	ul. 1 Maja 39, Kowary
7	Szacowana (orientacyjna) wartość projektu	210 000,00 zł
8	Prognozowane rezultaty wraz ze sposobem ich oceny i zmierzenia w odniesieniu do celów rewitalizacji	<ol style="list-style-type: none"> 1. Zwiększenie atrakcyjności obszaru w odniesieniu rozwoju drobnej przedsiębiorczości usługowo - zmierzenia w odniesieniu do turystycznej, 2. Zatrzymanie degradacji stanu technicznego budynków, co oprócz poprawy funkcji mieszkalnych umożliwi efektywne korzystanie z obiektów budowlanych, 3. Wstrzymanie niekorzystnych zjawisk demograficznych, m.in. migracja.
9	Prognozowane produkty wraz ze sposobem ich oceny i zmierzenia w odniesieniu do celów rewitalizacji	<ol style="list-style-type: none"> 1. Proszę określić bezpośrednie, policzalne efekty realizacji projektu (np. 1.liczba wspartych obiektów Infrastruktury zlokalizowanych na rewitalizowanym obszarze, 2 wyremontowane budynki mieszkalne na obszarach miejskich, 3. powierzchnia obszarów objętych rewitalizacją): Wyremontowany budynek mieszkalny na obszarze miejskim. 2. Proszę podać wartość produktu i jednostkę miary (np. sztuka, powierzchnia w m²): Powierzchnia elewacji – 986,85 m²

Projekt 1.22

1	Nazwa projektu	Remont budynku
2	Nazwa wnioskodawcy (adres, tel. e-mail)	Wspólnota Mieszkaniowa ul. 1 Maja 41, Kowary
3	Krótki opis problemu jaki ma rozwiązać realizacja projektu	Redukcja negatywnych zjawisk społecznych miasta, integracja społeczeństwa, wskazanie właściwych wzorców zachowań.
4	Cel ogólny (cele) projektu	Rewitalizacja przestrzeni publicznej w trosce o jakość życia mieszkańców i rozwój turystyki. Rewitalizacja obiektów infrastrukturalnych i budynków w celu przywrócenia lub nadania im nowych funkcji społecznych, kulturalnych, gospodarczych, edukacyjnych lub rekreacyjnych.
5	Zakres realizowanego zadania	Remont elewacji.
6	Miejsce realizacji danego projektu na obszarze rewitalizacji (adres)	ul. 1 Maja 41, Kowary
7	Szacowana (orientacyjna) wartość projektu	25 000,00 zł
8	Prognozowane rezultaty wraz ze sposobem ich oceny i zmierzenia w odniesieniu do celów rewitalizacji	<ol style="list-style-type: none"> 1. Zwiększenie atrakcyjności obszaru w odniesieniu rozwoju drobnej przedsiębiorczości usługowo - zmierzenia w odniesieniu do turystycznej, 2. Zatrzymanie degradacji stanu technicznego budynków, co oprócz poprawy funkcji mieszkalnych umożliwi efektywne korzystanie z obiektów budowlanych, 3. Wstrzymanie niekorzystnych zjawisk demograficznych, m.in. migracja.
9	Prognozowane produkty wraz ze sposobem ich oceny i zmierzenia w odniesieniu do celów rewitalizacji	<ol style="list-style-type: none"> 1. Proszę określić bezpośrednie, policzalne efekty realizacji projektu (np. 1.liczba wspartych obiektów Infrastruktury zlokalizowanych na rewitalizowanym obszarze, 2. wyremontowane budynki mieszkalne na obszarach miejskich, 3. powierzchnia obszarów objętych rewitalizacją): Wyremontowany budynek mieszkalny na obszarze miejskim. 2. Proszę podać wartość produktu i jednostkę miary (np. sztuka, powierzchnia w m²): Powierzchnia elewacji – 237,90 m²

Projekt 1.23

1	Nazwa projektu	Remont budynku
2	Nazwa wnioskodawcy (adres, tel. e-mail)	Wspólnota Mieszkaniowa ul. 1 Maja 45, Kowary
3	Krótki opis problemu jaki ma rozwiązać realizacja projektu	Redukcja negatywnych zjawisk społecznych miasta, integracja społeczeństwa, wskazanie właściwych wzorców zachowań.
4	Cel ogólny (cele) projektu	Rewitalizacja przestrzeni publicznej w trosce o jakość życia mieszkańców i rozwój turystyki. Rewitalizacja obiektów infrastrukturalnych i budynków w celu przywrócenia lub nadania im nowych funkcji społecznych, kulturalnych, gospodarczych, edukacyjnych lub rekreacyjnych.
5	Zakres realizowanego zadania	Remont elewacji, dachu, klatki schodowej.
6	Miejsce realizacji danego projektu na obszarze rewitalizacji (adres)	ul. 1 Maja 45, Kowary
7	Szacowana (orientacyjna) wartość projektu	105 000,00 zł
8	Prognozowane rezultaty wraz ze sposobem ich oceny i zmierzenia w odniesieniu do celów rewitalizacji	1. Zwiększenie atrakcyjności obszaru w odniesieniu rozwoju drobnej przedsiębiorczości usługowo - zmierzenia w odniesieniu do turystycznej, 2. Zatrzymanie degradacji stanu technicznego budynków, co oprócz poprawy funkcji mieszkalnych umożliwi efektywne korzystanie z obiektów budowlanych, 3. Wstrzymanie niekorzystnych zjawisk demograficznych, m.in. migracja.
9	Prognozowane produkty wraz ze sposobem ich oceny i zmierzenia w odniesieniu do celów rewitalizacji	1. Proszę określić bezpośrednio, policzalne efekty realizacji projektu (np. 1.liczba wspartych obiektów Infrastruktury zlokalizowanych na rewitalizowanym obszarze, 2. wyremontowane budynki mieszkalne na obszarach miejskich, 3. powierzchnia obszarów objętych rewitalizacją): Wyremontowany budynek mieszkalny na obszarze miejskim. 2. Proszę podać wartość produktu i jednostkę miary (np. sztuka, powierzchnia w m ²): Powierzchnia elewacji – 450,14 m ² Powierzchnia dachu - 124,20 m ² Powierzchnia klatki schodowej – 137,50 m ²

Projekt 1.24

1	Nazwa projektu	Remont budynku
2	Nazwa wnioskodawcy (adres, tel. e-mail)	Wspólnota Mieszkaniowa ul. 1 Maja 46, Kowary
3	Krótki opis problemu jaki ma rozwiązać realizacja projektu	Redukcja negatywnych zjawisk społecznych miasta, integracja społeczeństwa, wskazanie właściwych wzorców zachowań.
4	Cel ogólny (cele) projektu	Rewitalizacja przestrzeni publicznej w trosce o jakość życia mieszkańców i rozwój turystyki. Rewitalizacja obiektów infrastrukturalnych i budynków w celu przywrócenia lub nadania im nowych funkcji społecznych, kulturalnych, gospodarczych, edukacyjnych lub rekreacyjnych.
5	Zakres realizowanego zadania	Remont elewacji, dachu, klatki schodowej.
6	Miejsce realizacji danego projektu na obszarze rewitalizacji (adres)	ul. 1 Maja 46, Kowary
7	Szacowana (orientacyjna) wartość projektu	108 000,00 zł
8	Prognozowane rezultaty wraz ze sposobem ich oceny i zmierzenia w odniesieniu do celów rewitalizacji	1. Zwiększenie atrakcyjności obszaru w odniesieniu rozwoju drobnej przedsiębiorczości usługowo - zmierzenia w odniesieniu do turystycznej, 2. Zatrzymanie degradacji stanu technicznego budynków, co oprócz poprawy funkcji mieszkalnych umożliwi efektywne korzystanie z obiektów budowlanych, 3. Wstrzymanie niekorzystnych zjawisk demograficznych, m.in. migracja.
9	Prognozowane produkty wraz ze sposobem ich oceny i zmierzenia w odniesieniu do celów rewitalizacji	1. Proszę określić bezpośrednio, policzalne efekty realizacji projektu (np. 1.liczba wspartych obiektów Infrastruktury zlokalizowanych na rewitalizowanym obszarze, 2. wyremontowane budynki mieszkalne na obszarach miejskich, 3. powierzchnia obszarów objętych rewitalizacją): Wyremontowany budynek mieszkalny na obszarze miejskim. 2. Proszę podać wartość produktu i jednostkę miary (np. sztuka, powierzchnia w m ²): Powierzchnia elewacji – 474,00 m ² Powierzchnia dach – 334,31 m ² Klatka schodowa – kl. schodowa 220,00 m ²

Projekt 1.25

1	Nazwa projektu	Remont budynku
2	Nazwa wnioskodawcy (adres, tel. e-mail)	Wspólnota Mieszkaniowa ul. 1 Maja 47, Kowary
3	Krótki opis problemu jaki ma rozwiązać realizacja projektu	Redukcja negatywnych zjawisk społecznych miasta, integracja społeczeństwa, wskazanie właściwych wzorców zachowań.
4	Cel ogólny (cele) projektu	Rewitalizacja przestrzeni publicznej w trosce o jakość życia mieszkańców i rozwój turystyki. Rewitalizacja obiektów infrastrukturalnych i budynków w celu przywrócenia lub nadania im nowych funkcji społecznych, kulturalnych, gospodarczych, edukacyjnych lub rekreacyjnych.
5	Zakres realizowanego zadania	Remont elewacji, dachu.
6	Miejsce realizacji danego projektu na obszarze rewitalizacji (adres)	ul. 1 Maja 47, Kowary
7	Szacowana (orientacyjna) wartość projektu	60 000,00 zł
8	Prognozowane rezultaty wraz ze sposobem ich oceny i zmierzenia w odniesieniu do celów rewitalizacji	1. Zwiększenie atrakcyjności obszaru w odniesieniu rozwoju drobnej przedsiębiorczości usługowo - zmierzenia w odniesieniu do turystycznej, 2. Zatrzymanie degradacji stanu technicznego budynków, co oprócz poprawy funkcji mieszkalnych umożliwi efektywne korzystanie z obiektów budowlanych, 3. Wstrzymanie niekorzystnych zjawisk demograficznych, m.in. migracja.
9	Prognozowane produkty wraz ze sposobem ich oceny i zmierzenia w odniesieniu do celów rewitalizacji	1. Proszę określić bezpośrednio, policzalne efekty realizacji projektu (np. 1.liczba wspartych obiektów Infrastruktury zlokalizowanych na rewitalizowanym obszarze, 2. wyremontowane budynki mieszkalne na obszarach miejskich, 3. powierzchnia obszarów objętych rewitalizacją: Wyremontowany budynek mieszkalny na obszarze miejskim. 2. Proszę podać wartość produktu i jednostkę miary (np. sztuka, powierzchnia w m ²): Powierzchnia dachu – 189,00m ² Powierzchnia elewacji – 194,80 m ²

Projekt 1.26

1	Nazwa projektu	Remont budynku
2	Nazwa wnioskodawcy (adres, tel. e-mail)	Wspólnota Mieszkaniowa ul. 1 Maja 52, Kowary
3	Krótki opis problemu jaki ma rozwiązać realizacja projektu	Redukcja negatywnych zjawisk społecznych miasta, integracja społeczeństwa, wskazanie właściwych wzorców zachowań.
4	Cel ogólny (cele) projektu	Rewitalizacja przestrzeni publicznej w trosce o jakość życia mieszkańców i rozwój turystyki. Rewitalizacja obiektów infrastrukturalnych i budynków w celu przywrócenia lub nadania im nowych funkcji społecznych, kulturalnych, gospodarczych, edukacyjnych lub rekreacyjnych.
5	Zakres realizowanego zadania	Remont elewacji, klatki schodowej, wzmocnienie ścian.
6	Miejsce realizacji danego projektu na obszarze rewitalizacji (adres)	ul. 1 Maja 52, Kowary
7	Szacowana (orientacyjna) wartość projektu	102 000,00 zł
8	Prognozowane rezultaty wraz ze sposobem ich oceny i zmierzenia w odniesieniu do celów rewitalizacji	1. Zwiększenie atrakcyjności obszaru w odniesieniu rozwoju drobnej przedsiębiorczości usługowo - zmierzenia w odniesieniu do turystycznej, 2. Zatrzymanie degradacji stanu technicznego budynków, co oprócz poprawy funkcji mieszkalnych umożliwi efektywne korzystanie z obiektów budowlanych, 3. Wstrzymanie niekorzystnych zjawisk demograficznych, m.in. migracja.
9	Prognozowane produkty wraz ze sposobem ich oceny i zmierzenia w odniesieniu do celów rewitalizacji	1. Proszę określić bezpośrednio, policzalne efekty realizacji projektu (np. 1.liczba wspartych obiektów Infrastruktury zlokalizowanych na rewitalizowanym obszarze, 2. wyremontowane budynki mieszkalne na obszarach miejskich, 3. powierzchnia obszarów objętych rewitalizacją): Wyremontowany budynek mieszkalny na obszarze miejskim. 2. Proszę podać wartość produktu i jednostkę miary (np. sztuka, powierzchnia w m ²): Powierzchnia elewacji – 255,30 m ² Powierzchnia klatki schodowej – 285,20 m ²

Projekt 1.27

1	Nazwa projektu	Remont budynku
2	Nazwa wnioskodawcy (adres, tel. e-mail)	Wspólnota Mieszkaniowa ul. 1 Maja 53A, Kowary
3	Krótki opis problemu jaki ma rozwiązać realizacja projektu	Redukcja negatywnych zjawisk społecznych miasta, integracja społeczeństwa, wskazanie właściwych wzorców zachowań.
4	Cel ogólny (cele) projektu	Rewitalizacja przestrzeni publicznej w trosce o jakość życia mieszkańców i rozwój turystyki. Rewitalizacja obiektów infrastrukturalnych i budynków w celu przywrócenia lub nadania im nowych funkcji społecznych, kulturalnych, gospodarczych, edukacyjnych lub rekreacyjnych.
5	Zakres realizowanego zadania	Remont elewacji, dachu.
6	Miejsce realizacji danego projektu na obszarze rewitalizacji (adres)	ul. 1 Maja 53A, Kowary
7	Szacowana (orientacyjna) wartość projektu	60 000,00 zł
8	Prognozowane rezultaty wraz ze sposobem ich oceny i zmierzenia w odniesieniu do celów rewitalizacji	1. Zwiększenie atrakcyjności obszaru w odniesieniu rozwoju drobnej przedsiębiorczości usługowo - zmierzenia w odniesieniu do turystycznej, 2. Zatrzymanie degradacji stanu technicznego budynków, co oprócz poprawy funkcji mieszkalnych umożliwi efektywne korzystanie z obiektów budowlanych, 3. Wstrzymanie niekorzystnych zjawisk demograficznych, m.in. migracja.
9	Prognozowane produkty wraz ze sposobem ich oceny i zmierzenia w odniesieniu do celów rewitalizacji	1. Proszę określić bezpośrednie, policzalne efekty realizacji projektu (np. 1.liczba wspartych obiektów Infrastruktury zlokalizowanych na rewitalizowanym obszarze, 2. wyremontowane budynki mieszkalne na obszarach miejskich, 3. powierzchnia obszarów objętych rewitalizacją): Wyremontowany budynek mieszkalny na obszarze miejskim. 2. Proszę podać wartość produktu i jednostkę miary (np. sztuka, powierzchnia w m ²): Powierzchnia elewacji – 383,86 m ² Powierzchnia dachu – 170,00 m ²

Projekt 1.28

1	Nazwa projektu	Remont budynku
2	Nazwa wnioskodawcy (adres, tel. e-mail)	Wspólnota Mieszkaniowa ul. 1 Maja 55, Kowary
3	Krótki opis problemu jaki ma rozwiązać realizacja projektu	Redukcja negatywnych zjawisk społecznych miasta, integracja społeczeństwa, wskazanie właściwych wzorców zachowań.
4	Cel ogólny (cele) projektu	Rewitalizacja przestrzeni publicznej w trosce o jakość życia mieszkańców i rozwój turystyki. Rewitalizacja obiektów infrastrukturalnych i budynków w celu przywrócenia lub nadania im nowych funkcji społecznych, kulturalnych, gospodarczych, edukacyjnych lub rekreacyjnych.
5	Zakres realizowanego zadania	Remont elewacji, dachu.
6	Miejsce realizacji danego projektu na obszarze rewitalizacji (adres)	ul. 1 Maja 55, Kowary
7	Szacowana (orientacyjna) wartość projektu	165 000,00 zł
8	Prognozowane rezultaty wraz ze sposobem ich oceny i zmierzenia w odniesieniu do celów rewitalizacji	Zwiększenie atrakcyjności obszaru w odniesieniu rozwoju drobnej przedsiębiorczości usługowo - zmierzenia w odniesieniu do turystycznej, Zatrzymanie degradacji stanu technicznego budynków, co oprócz poprawy funkcji mieszkalnych umożliwi efektywne korzystanie z obiektów budowlanych, Wstrzymanie niekorzystnych zjawisk demograficznych, m.in. migracja.
9	Prognozowane produkty wraz ze sposobem ich oceny i zmierzenia w odniesieniu do celów rewitalizacji	1. Proszę określić bezpośrednie, policzalne efekty realizacji projektu (np. 1.liczba wspartych obiektów Infrastruktury zlokalizowanych na rewitalizowanym obszarze, 2. wyremontowane budynki mieszkalne na obszarach miejskich, 3. powierzchnia obszarów objętych rewitalizacją): Wyremontowany budynek mieszkalny na obszarze miejskim. 2. Proszę podać wartość produktu i jednostkę miary (np. sztuka, powierzchnia w m ²): Powierzchnia elewacji – 818,55 m ² Powierzchnia dachu – 452,00 m ²

Projekt 1.29

1	Nazwa projektu	Remont budynku
2	Nazwa wnioskodawcy (adres, tel. e-mail)	Wspólnota Mieszkaniowa ul. 1 Maja 65, Kowary
3	Krótki opis problemu jaki ma rozwiązać realizacja projektu	Redukcja negatywnych zjawisk społecznych miasta, integracja społeczeństwa, wskazanie właściwych wzorców zachowań.
4	Cel ogólny (cele) projektu	Rewitalizacja przestrzeni publicznej w trosce o jakość życia mieszkańców i rozwój turystyki. Rewitalizacja obiektów infrastrukturalnych i budynków w celu przywrócenia lub nadania im nowych funkcji społecznych, kulturalnych, gospodarczych, edukacyjnych lub rekreacyjnych.
5	Zakres realizowanego zadania	Remont elewacji, dachu.
6	Miejsce realizacji danego projektu na obszarze rewitalizacji (adres)	ul. 1 Maja 65, Kowary
7	Szacowana (orientacyjna) wartość projektu	82 000,00 zł
8	Prognozowane rezultaty wraz ze sposobem ich oceny i zmierzenia w odniesieniu do celów rewitalizacji	1. Zwiększenie atrakcyjności obszaru w odniesieniu rozwoju drobnej przedsiębiorczości usługowo - zmierzenia w odniesieniu do turystycznej, 2. Zatrzymanie degradacji stanu technicznego budynków, co oprócz poprawy funkcji mieszkalnych umożliwi efektywne korzystanie z obiektów budowlanych, 3. Wstrzymanie niekorzystnych zjawisk demograficznych, m.in. migracja.
9	Prognozowane produkty wraz ze sposobem ich oceny i zmierzenia w odniesieniu do celów rewitalizacji	1. Proszę określić bezpośrednio, policzalne efekty realizacji projektu (np. 1.liczba wspartych obiektów Infrastruktury zlokalizowanych na rewitalizowanym obszarze, 2. wyremontowane budynki mieszkalne na obszarach miejskich, 3. powierzchnia obszarów objętych rewitalizacją): Wyremontowany budynek mieszkalny na obszarze miejskim. 2. Proszę podać wartość produktu i jednostkę miary (np. sztuka, powierzchnia w m ²): Powierzchnia elewacji – 385,00 m ² Powierzchnia dachu – 235,00 m ²

Projekt 1.30

1	Nazwa projektu	Remont elewacji
2	Nazwa wnioskodawcy (adres, tel. e-mail)	Wspólnota Mieszkaniowa ul. 1 Maja 71 ul. 1 Maja 71, 58-530 Kowary 693295725,
3	Krótki opis problemu jaki ma rozwiązać realizacja projektu	Redukcja negatywnych zjawisk społecznych miasta, integracja społeczeństwa, wskazanie właściwych wzorców zachowań.
4	Cel ogólny (cele) projektu	Rewitalizacja przestrzeni publicznej w trosce o jakość życia mieszkańców i rozwój turystyki. Rewitalizacja obiektów infrastrukturalnych i budynków w celu przywrócenia lub nadania im nowych funkcji społecznych, kulturalnych, gospodarczych, edukacyjnych lub rekreacyjnych.
5	Zakres realizowanego zadania	Remont elewacji szczytowej i wschodniej.
6	Miejsce realizacji danego projektu na obszarze rewitalizacji (adres)	Budynek mieszkalny nr 71 przy ul. 1 Maja, Kowary.
7	Szacowana (orientacyjna) wartość projektu	25 000,00 zł
8	Prognozowane rezultaty wraz ze sposobem ich oceny i zmierzenia w odniesieniu do celów rewitalizacji	1. Proszę określić najbardziej konkretne rezultaty do osiągnięcia w krótkim czasie (np. wyremontowany budynek, zmodernizowane przestrzenie, infrastruktura na obszarze podanym rewitalizacji): Poprawa estetyki, bezpieczeństwa. 2. Proszę podać wartość rezultatu i jednostkę miary (np. sztuka): Remont elewacji = 1 szt.
9	Prognozowane produkty wraz ze sposobem ich oceny i zmierzenia w odniesieniu do celów rewitalizacji	1. Proszę określić bezpośrednie, policzalne efekty realizacji projektu (np. 1.liczba wspartych obiektów Infrastruktury zlokalizowanych na rewitalizowanym obszarze, 2. wyremontowane budynki mieszkalne na obszarach miejskich, 3. powierzchnia obszarów objętych rewitalizacją): Wyremontowany budynek mieszkalny na obszarze miejskim. 2. Proszę podać wartość produktu i jednostkę miary (np. sztuka, powierzchnia w m ²): Powierzchnia elewacji 90 m ² .

Projekt 1.31

1	Nazwa projektu	Remont elewacji
2	Nazwa wnioskodawcy (adres, tel. e-mail)	Wspólnota mieszkaniowa 1 Maja 73 ul. 1 Maja 73, 58-530 Kowary 693295725,
3	Krótki opis problemu jaki ma rozwiązać realizacja projektu	Redukcja negatywnych zjawisk społecznych miasta, integracja społeczeństwa, wskazanie właściwych wzorców zachowań.
4	Cel ogólny (cele) projektu	Rewitalizacja przestrzeni publicznej w trosce o jakość życia mieszkańców i rozwój turystyki. Rewitalizacja obiektów infrastrukturalnych i budynków w celu przywrócenia lub nadania im nowych funkcji społecznych, kulturalnych, gospodarczych, edukacyjnych lub rekreacyjnych.
5	Zakres realizowanego zadania	Remont elewacji.
6	Miejsce realizacji danego projektu na obszarze rewitalizacji (adres)	Budynek nr 73 przy ul. 1 Maja, Kowary
7	Szacowana (orientacyjna) wartość projektu	38 000,00 zł
8	Prognozowane rezultaty wraz ze sposobem ich oceny i zmierzenia w odniesieniu do celów rewitalizacji	Proszę określić najbardziej konkretne rezultaty do osiągnięcia w krótkim czasie (np. wyremontowany budynek, zmodernizowane przestrzenie, infrastruktura na obszarze podanym rewitalizacji): Poprawa estetyki i bezpieczeństwa. Proszę podać wartość rezultatu i jednostkę miary (np. sztuka): Wyremontowana elewacja budynku mieszkalnego – 1 szt.
9	Prognozowane produkty wraz ze sposobem ich oceny i zmierzenia w odniesieniu do celów rewitalizacji	1. Proszę określić bezpośrednie, policzalne efekty realizacji projektu (np. 1.liczba wspartych obiektów Infrastruktury zlokalizowanych na rewitalizowanym obszarze, 2. wyremontowane budynki mieszkalne na obszarach miejskich, 3. powierzchnia obszarów objętych rewitalizacją): Wyremontowany budynek mieszkalny na obszarze miejskim. 2. Proszę podać wartość produktu i jednostkę miary (np. sztuka, powierzchnia w m ²): Powierzchnia użytkowa mieszkań – 289,50 m ² . Powierzchnia elewacji – 230 m ² .

Projekt 1.32

1	Nazwa projektu	Remont budynku
2	Nazwa wnioskodawcy (adres, tel. e-mail)	Wspólnota Mieszkaniowa ul. 1 Maja 74, Kowary
3	Krótki opis problemu jaki ma rozwiązać realizacja projektu	Redukcja negatywnych zjawisk społecznych miasta, integracja społeczeństwa, wskazanie właściwych wzorców zachowań.
4	Cel ogólny (cele) projektu	Rewitalizacja przestrzeni publicznej w trosce o jakość życia mieszkańców i rozwój turystyki. Rewitalizacja obiektów infrastrukturalnych i budynków w celu przywrócenia lub nadania im nowych funkcji społecznych, kulturalnych, gospodarczych, edukacyjnych lub rekreacyjnych.
5	Zakres realizowanego zadania	Remont elewacji, dachu, wykonanie izolacji.
6	Miejsce realizacji danego projektu na obszarze rewitalizacji (adres)	ul. 1 Maja 74, Kowary
7	Szacowana (orientacyjna) wartość projektu	80 000,00 zł
8	Prognozowane rezultaty wraz ze sposobem ich oceny i zmierzenia w odniesieniu do celów rewitalizacji	1. Zwiększenie atrakcyjności obszaru w odniesieniu rozwoju drobnej przedsiębiorczości usługowo - zmierzenia w odniesieniu do turystycznej, 2. Zatrzymanie degradacji stanu technicznego budynków, co oprócz poprawy funkcji mieszkalnych umożliwi efektywne korzystanie z obiektów budowlanych, 3. Wstrzymanie niekorzystnych zjawisk demograficznych, m.in. migracja.
9	Prognozowane produkty wraz ze sposobem ich oceny i zmierzenia w odniesieniu do celów rewitalizacji	1. Proszę określić bezpośrednio, policzalne efekty realizacji projektu (np. 1.liczba wspartych obiektów Infrastruktury zlokalizowanych na rewitalizowanym obszarze, 2. wyremontowane budynki mieszkalne na obszarach miejskich, 3. powierzchnia obszarów objętych rewitalizacją): Wyremontowany budynek mieszkalny na obszarze miejskim. 2. Proszę podać wartość produktu i jednostkę miary (np. sztuka, powierzchnia w m ²): Powierzchnia elewacji – 308,00 m ² Powierzchnia dachu – 181,50

Projekt 1.33

1	Nazwa projektu	Remont budynku
2	Nazwa wnioskodawcy (adres, tel. e-mail)	Wspólnota Mieszkaniowa ul. 1 Maja 76, Kowary
3	Krótki opis problemu jaki ma rozwiązać realizacja projektu	Redukcja negatywnych zjawisk społecznych miasta, integracja społeczeństwa, wskazanie właściwych wzorców zachowań.
4	Cel ogólny (cele) projektu	Rewitalizacja przestrzeni publicznej w trosce o jakość życia mieszkańców i rozwój turystyki. Rewitalizacja obiektów infrastrukturalnych i budynków w celu przywrócenia lub nadania im nowych funkcji społecznych, kulturalnych, gospodarczych, edukacyjnych lub rekreacyjnych.
5	Zakres realizowanego zadania	Remont elewacji, dachu, wykonanie izolacji.
6	Miejsce realizacji danego projektu na obszarze rewitalizacji (adres)	ul. 1 Maja 76, Kowary
7	Szacowana (orientacyjna) wartość projektu	110 000,00 zł
8	Prognozowane rezultaty wraz ze sposobem ich oceny i zmierzenia w odniesieniu do celów rewitalizacji	1. Zwiększenie atrakcyjności obszaru w odniesieniu rozwoju drobnej przedsiębiorczości usługowo - zmierzenia w odniesieniu do turystycznej, 2. Zatrzymanie degradacji stanu technicznego budynków, co oprócz poprawy funkcji mieszkalnych umożliwi efektywne korzystanie z obiektów budowlanych, 3. Wstrzymanie niekorzystnych zjawisk demograficznych, m.in. migracja.
9	Prognozowane produkty wraz ze sposobem ich oceny i zmierzenia w odniesieniu do celów rewitalizacji	1. Proszę określić bezpośrednie, policzalne efekty realizacji projektu (np. 1.liczba wspartych obiektów Infrastruktury zlokalizowanych na rewitalizowanym obszarze, 2. wyremontowane budynki mieszkalne na obszarach miejskich, 3. powierzchnia obszarów objętych rewitalizacją): Wyremontowany budynek mieszkalny na obszarze miejskim. 2. Proszę podać wartość produktu i jednostkę miary (np. sztuka, powierzchnia w m ²): Powierzchnia elewacji – 387,93 m ² Powierzchnia dachu – 245,04 m ² Powierzchnia izolacji – 27,00 m ²

Projekt 1.34

1	Nazwa projektu	Remont budynku
2	Nazwa wnioskodawcy (adres, tel. e-mail)	Wspólnota Mieszkaniowa ul. 1 Maja 82, Kowary
3	Krótki opis problemu jaki ma rozwiązać realizacja projektu	Redukcja negatywnych zjawisk społecznych miasta, integracja społeczeństwa, wskazanie właściwych wzorców zachowań.
4	Cel ogólny (cele) projektu	Rewitalizacja przestrzeni publicznej w trosce o jakość życia mieszkańców i rozwój turystyki. Rewitalizacja obiektów infrastrukturalnych i budynków w celu przywrócenia lub nadania im nowych funkcji społecznych, kulturalnych, gospodarczych, edukacyjnych lub rekreacyjnych.
5	Zakres realizowanego zadania	Remont elewacji, dachu, klatki schodowej.
6	Miejsce realizacji danego projektu na obszarze rewitalizacji (adres)	ul. 1 Maja 82, Kowary
7	Szacowana (orientacyjna) wartość projektu	50 000,00 zł
8	Prognozowane rezultaty wraz ze sposobem ich oceny i zmierzenia w odniesieniu do celów rewitalizacji	1. Zwiększenie atrakcyjności obszaru w odniesieniu rozwoju drobnej przedsiębiorczości usługowo - zmierzenia w odniesieniu do turystycznej, 2. Zatrzymanie degradacji stanu technicznego budynków, co oprócz poprawy funkcji mieszkalnych umożliwi efektywne korzystanie z obiektów budowlanych, 3. Wstrzymanie niekorzystnych zjawisk demograficznych, m.in. migracja.
9	Prognozowane produkty wraz ze sposobem ich oceny i zmierzenia w odniesieniu do celów rewitalizacji	1. Proszę określić bezpośrednio, policzalne efekty realizacji projektu (np. 1.liczba wspartych obiektów Infrastruktury zlokalizowanych na rewitalizowanym obszarze, 2. wyremontowane budynki mieszkalne na obszarach miejskich, 3. powierzchnia obszarów objętych rewitalizacją): Wyremontowany budynek mieszkalny na obszarze miejskim. 2. Proszę podać wartość produktu i jednostkę miary (np. sztuka, powierzchnia w m ²): Powierzchnia elewacji – 127,49 m ² Powierzchnia dachu – 45,00 m ² Klatka schodowa – 85,0,00 m ²

Projekt 1.35

1	Nazwa projektu	Remont budynku
2	Nazwa wnioskodawcy (adres, tel. e-mail)	Wspólnota Mieszkaniowa ul. 1 Maja 84, Kowary
3	Krótki opis problemu jaki ma rozwiązać realizacja projektu	Redukcja negatywnych zjawisk społecznych miasta, integracja społeczeństwa, wskazanie właściwych wzorców zachowań.
4	Cel ogólny (cele) projektu	Rewitalizacja przestrzeni publicznej w trosce o jakość życia mieszkańców i rozwój turystyki. Rewitalizacja obiektów infrastrukturalnych i budynków w celu przywrócenia lub nadania im nowych funkcji społecznych, kulturalnych, gospodarczych, edukacyjnych lub rekreacyjnych.
5	Zakres realizowanego zadania	Remont elewacji, dachu, wykonanie izolacji.
6	Miejsce realizacji danego projektu na obszarze rewitalizacji (adres)	ul. 1 Maja 84, Kowary
7	Szacowana (orientacyjna) wartość projektu	140 000,00 zł
8	Prognozowane rezultaty wraz ze sposobem ich oceny i zmierzenia w odniesieniu do celów rewitalizacji	1. Zwiększenie atrakcyjności obszaru w odniesieniu rozwoju drobnej przedsiębiorczości usługowo - zmierzenia w odniesieniu do turystycznej, 2. Zatrzymanie degradacji stanu technicznego budynków, co oprócz poprawy funkcji mieszkalnych umożliwi efektywne korzystanie z obiektów budowlanych, 3. Wstrzymanie niekorzystnych zjawisk demograficznych, m.in. migracja.
9	Prognozowane produkty wraz ze sposobem ich oceny i zmierzenia w odniesieniu do celów rewitalizacji	1. Proszę określić bezpośrednio, policzalne efekty realizacji projektu (np. 1.liczba wspartych obiektów Infrastruktury zlokalizowanych na rewitalizowanym obszarze, 2. wyremontowane budynki mieszkalne na obszarach miejskich, 3. powierzchnia obszarów objętych rewitalizacją): Wyremontowany budynek mieszkalny na obszarze miejskim. 2. Proszę podać wartość produktu i jednostkę miary (np. sztuka, powierzchnia w m ²): Powierzchnia elewacji – 600,760 m ² Powierzchnia dachu – 580,50 m ² Klatka schodowa – 180,00 m ²

Projekt 1.36

1	Nazwa projektu	Remont budynku
2	Nazwa wnioskodawcy (adres, tel. e-mail)	Wspólnota Mieszkaniowa ul. 1 Maja 90, Kowary
3	Krótki opis problemu jaki ma rozwiązać realizacja projektu	Redukcja negatywnych zjawisk społecznych miasta, integracja społeczeństwa, wskazanie właściwych wzorców zachowań.
4	Cel ogólny (cele) projektu	Rewitalizacja przestrzeni publicznej w trosce o jakość życia mieszkańców i rozwój turystyki. Rewitalizacja obiektów infrastrukturalnych i budynków w celu przywrócenia lub nadania im nowych funkcji społecznych, kulturalnych, gospodarczych, edukacyjnych lub rekreacyjnych.
5	Zakres realizowanego zadania	Remont elewacji, dachu, klatki schodowej.
6	Miejsce realizacji danego projektu na obszarze rewitalizacji (adres)	ul. 1 Maja 90, Kowary
7	Szacowana (orientacyjna) wartość projektu	65 000,00 zł
8	Prognozowane rezultaty wraz ze sposobem ich oceny i zmierzenia w odniesieniu do celów rewitalizacji	1. Zwiększenie atrakcyjności obszaru w odniesieniu rozwoju drobnej przedsiębiorczości usługowo - zmierzenia w odniesieniu do turystycznej, 2. Zatrzymanie degradacji stanu technicznego budynków, co oprócz poprawy funkcji mieszkalnych umożliwi efektywne korzystanie z obiektów budowlanych, 3. Wstrzymanie niekorzystnych zjawisk demograficznych, m.in. migracja.
9	Prognozowane produkty wraz ze sposobem ich oceny i zmierzenia w odniesieniu do celów rewitalizacji	1. Proszę określić bezpośrednio, policzalne efekty realizacji projektu (np. 1.liczba wspartych obiektów Infrastruktury zlokalizowanych na rewitalizowanym obszarze, 2. wyremontowane budynki mieszkalne na obszarach miejskich, 3. powierzchnia obszarów objętych rewitalizacją): Wyremontowany budynek mieszkalny na obszarze miejskim. 2. Proszę podać wartość produktu i jednostkę miary (np. sztuka, powierzchnia w m ²): Powierzchnia elewacji – 378,26 m ² Powierzchnia dachu – 239,50 m ² Klatka schodowa – 102,0 m ²

Projekt 1.37

1	Nazwa projektu	Remont budynku
2	Nazwa wnioskodawcy (adres, tel. e-mail)	Wspólnota Mieszkaniowa ul. 1 Maja 96, Kowary
3	Krótki opis problemu jaki ma rozwiązać realizacja projektu	Redukcja negatywnych zjawisk społecznych miasta, integracja społeczeństwa, wskazanie właściwych wzorców zachowań.
4	Cel ogólny (cele) projektu	Rewitalizacja przestrzeni publicznej w trosce o jakość życia mieszkańców i rozwój turystyki. Rewitalizacja obiektów infrastrukturalnych i budynków w celu przywrócenia lub nadania im nowych funkcji społecznych, kulturalnych, gospodarczych, edukacyjnych lub rekreacyjnych.
5	Zakres realizowanego zadania	Remont elewacji, dachu, klatki schodowej.
6	Miejsce realizacji danego projektu na obszarze rewitalizacji (adres)	ul. 1 Maja 96, Kowary
7	Szacowana (orientacyjna) wartość projektu	220 000,00 zł
8	Prognozowane rezultaty wraz ze sposobem ich oceny i zmierzenia w odniesieniu do celów rewitalizacji	1. Zwiększenie atrakcyjności obszaru w odniesieniu rozwoju drobnej przedsiębiorczości usługowo - zmierzenia w odniesieniu do turystycznej, 2. Zatrzymanie degradacji stanu technicznego budynków, co oprócz poprawy funkcji mieszkalnych umożliwi efektywne korzystanie z obiektów budowlanych, 3. Wstrzymanie niekorzystnych zjawisk demograficznych, m.in. migracja.
9	Prognozowane produkty wraz ze sposobem ich oceny i zmierzenia w odniesieniu do celów rewitalizacji	1. Proszę określić bezpośrednio, policzalne efekty realizacji projektu (np. 1.liczba wspartych obiektów Infrastruktury zlokalizowanych na rewitalizowanym obszarze, 2. wyremontowane budynki mieszkalne na obszarach miejskich, 3. powierzchnia obszarów objętych rewitalizacją): Wyremontowany budynek mieszkalny na obszarze miejskim. 2. Proszę podać wartość produktu i jednostkę miary (np. sztuka, powierzchnia w m ²): Powierzchnia dachu – 431,82 m ² Powierzchnia elewacji – 437,20 m ² Klatka schodowa – 255,00 m ²

Projekt 1.38

1	Nazwa projektu	Remont budynku
2	Nazwa wnioskodawcy (adres, tel. e-mail)	Wspólnota Mieszkaniowa ul. 1 Maja 33, Kowary
3	Krótki opis problemu jaki ma rozwiązać realizacja projektu	Redukcja negatywnych zjawisk społecznych miasta, integracja społeczeństwa, wskazanie właściwych wzorców zachowań.
4	Cel ogólny (cele) projektu	Rewitalizacja przestrzeni publicznej w trosce o jakość życia mieszkańców i rozwój turystyki. Rewitalizacja obiektów infrastrukturalnych i budynków w celu przywrócenia lub nadania im nowych funkcji społecznych, kulturalnych, gospodarczych, edukacyjnych lub rekreacyjnych.
5	Zakres realizowanego zadania	Remont elewacji, dachu, klatki schodowej, wymiana instalacji elektrycznej, wykonanie wentylacji.
6	Miejsce realizacji danego projektu na obszarze rewitalizacji (adres)	ul. 1 Maja 33, Kowary
7	Szacowana (orientacyjna) wartość projektu	150 000,00 zł
8	Prognozowane rezultaty wraz ze sposobem ich oceny i zmierzenia w odniesieniu do celów rewitalizacji	1. Zwiększenie atrakcyjności obszaru w odniesieniu rozwoju drobnej przedsiębiorczości usługowo - zmierzenia w odniesieniu do turystycznej, 2. Zatrzymanie degradacji stanu technicznego budynków, co oprócz poprawy funkcji mieszkalnych umożliwi efektywne korzystanie z obiektów budowlanych, 3. Wstrzymanie niekorzystnych zjawisk demograficznych, m.in. migracja.
9	Prognozowane produkty wraz ze sposobem ich oceny i zmierzenia w odniesieniu do celów rewitalizacji	1. Proszę określić bezpośrednio, policzalne efekty realizacji projektu (np. 1.liczba wspartych obiektów Infrastruktury zlokalizowanych na rewitalizowanym obszarze, 2. wyremontowane budynki mieszkalne na obszarach miejskich, 3. powierzchnia obszarów objętych rewitalizacją): Wyremontowany budynek mieszkalny na obszarze miejskim. 2. Proszę podać wartość produktu i jednostkę miary (np. sztuka, powierzchnia w m ²): Powierzchnia dachu – 131,84 m ² Powierzchnia elewacji – 89.60 m ² Wentylacja – 48,0 mb Powierzchnia klatki schodowej – 115,0 m ²

Projekt 1.39

1	Nazwa projektu	Remont budynku
2	Nazwa wnioskodawcy (adres, tel. e-mail)	Wspólnota Mieszkaniowa ul. 1 Maja 57, Kowary
3	Krótki opis problemu jaki ma rozwiązać realizacja projektu	Redukcja negatywnych zjawisk społecznych miasta, integracja społeczeństwa, wskazanie właściwych wzorców zachowań.
4	Cel ogólny (cele) projektu	Rewitalizacja przestrzeni publicznej w trosce o jakość życia mieszkańców i rozwój turystyki. Rewitalizacja obiektów infrastrukturalnych i budynków w celu przywrócenia lub nadania im nowych funkcji społecznych, kulturalnych, gospodarczych, edukacyjnych lub rekreacyjnych.
5	Zakres realizowanego zadania	Remont elewacji, dachu, klatki schodowej.
6	Miejsce realizacji danego projektu na obszarze rewitalizacji (adres)	ul. 1 Maja 57, Kowary
7	Szacowana (orientacyjna) wartość projektu	103 000,00 zł
8	Prognozowane rezultaty wraz ze sposobem ich oceny i zmierzenia w odniesieniu do celów rewitalizacji	1. Zwiększenie atrakcyjności obszaru w odniesieniu rozwoju drobnej przedsiębiorczości usługowo - zmierzenia w odniesieniu do turystycznej, 2. Zatrzymanie degradacji stanu technicznego budynków, co oprócz poprawy funkcji mieszkalnych umożliwi efektywne korzystanie z obiektów budowlanych, 3. Wstrzymanie niekorzystnych zjawisk demograficznych, m.in. migracja.
9	Prognozowane produkty wraz ze sposobem ich oceny i zmierzenia w odniesieniu do celów rewitalizacji	1. Proszę określić bezpośrednio, policzalne efekty realizacji projektu (np. 1.liczba wspartych obiektów Infrastruktury zlokalizowanych na rewitalizowanym obszarze, 2. wyremontowane budynki mieszkalne na obszarach miejskich, 3. powierzchnia obszarów objętych rewitalizacją): Wyremontowany budynek mieszkalny na obszarze miejskim. 2. Proszę podać wartość produktu i jednostkę miary (np. sztuka, powierzchnia w m ²): Powierzchnia dachu – 321,30 m ² Powierzchnia elewacji – 180,0 m ² Klatka schodowa – 98,00 m ²

Projekt 1.40

1	Nazwa projektu	Konserwacja i naprawa pokrycia dachu
2	Nazwa wnioskodawcy (adres, tel. e-mail)	Wspólnota Mieszkaniowa ul. Górnicza 5 ul. Górnicza 5, 58-530 Kowary 693295725, josakowski_xl@wp.pl
3	Krótki opis problemu jaki ma rozwiązać realizacja projektu	Redukcja negatywnych zjawisk społecznych miasta, integracja społeczeństwa, wskazanie właściwych wzorców zachowań
4	Cel ogólny (cele) projektu	Rewitalizacja przestrzeni publicznej w trosce o jakość życia mieszkańców i rozwój turystyki. Rewitalizacja obiektów infrastrukturalnych i budynków w celu przywrócenia lub nadania im nowych funkcji społecznych, kulturalnych, gospodarczych, edukacyjnych lub rekreacyjnych.
5	Zakres realizowanego zadania	Konserwacja i naprawa pokrycia dachu
6	Miejsce realizacji danego projektu na obszarze rewitalizacji (adres)	Budynek nr 5 przy ul. Górnicznej w Kowarach
7	Szacowana (orientacyjna) wartość projektu	40 000,00 zł
8	Prognozowane rezultaty wraz ze sposobem ich oceny i zmierzenia w odniesieniu do celów rewitalizacji	1. Proszę określić najbardziej konkretne rezultaty do osiągnięcia w krótkim czasie (np. wyremontowany budynek, zmodernizowane przestrzenie, infrastruktura na obszarze podanym rewitalizacji): Poprawa estetyki, zabezpieczenie budynku przed wpływem wilgoci 2. Proszę podać wartość rezultatu i jednostkę miary (np. sztuka): Wyremontowany dach - 1 szt.
9	Prognozowane produkty wraz ze sposobem ich oceny i zmierzenia w odniesieniu do celów rewitalizacji	1. Proszę określić bezpośrednie, policzalne efekty realizacji projektu (np. 1.liczba wspartych obiektów Infrastruktury zlokalizowanych na rewitalizowanym obszarze, 2. wyremontowane budynki mieszkalne na obszarach miejskich, 3. powierzchnia obszarów objętych rewitalizacją): Wyremontowany budynek mieszkalny na obszarze miejskim. 2. Proszę podać wartość produktu i jednostkę miary (np. sztuka, powierzchnia w m ²): Powierzchnia dachu – 386 m ²

Projekt 1.41

1	Nazwa projektu	Remont budynku
2	Nazwa wnioskodawcy (adres, tel. e-mail)	Wspólnota Mieszkaniowa ul. Kowalska 13, Kowary
3	Krótki opis problemu jaki ma rozwiązać realizacja projektu	Redukcja negatywnych zjawisk społecznych miasta, integracja społeczeństwa, wskazanie właściwych wzorców zachowań
4	Cel ogólny (cele) projektu	Rewitalizacja przestrzeni publicznej w trosce o jakość życia mieszkańców i rozwój turystyki. Rewitalizacja obiektów infrastrukturalnych i budynków w celu przywrócenia lub nadania im nowych funkcji społecznych, kulturalnych, gospodarczych, edukacyjnych lub rekreacyjnych.
5	Zakres realizowanego zadania	Remont elewacji, dachu.
6	Miejsce realizacji danego projektu na obszarze rewitalizacji (adres)	ul. Kowalska 13, Kowary
7	Szacowana (orientacyjna) wartość projektu	125 000,00 zł
8	Prognozowane rezultaty wraz ze sposobem ich oceny i zmierzenia w odniesieniu do celów rewitalizacji	<ol style="list-style-type: none"> 1. Zwiększenie atrakcyjności obszaru w odniesieniu rozwoju drobnej przedsiębiorczości usługowo - zmierzenia w odniesieniu do turystycznej, 2. Zatrzymanie degradacji stanu technicznego budynków, co oprócz poprawy funkcji mieszkalnych umożliwi efektywne korzystanie z obiektów budowlanych, 3. Wstrzymanie niekorzystnych zjawisk demograficznych, m.in. migracja.
9	Prognozowane produkty wraz ze sposobem ich oceny i zmierzenia w odniesieniu do celów rewitalizacji	<ol style="list-style-type: none"> 1. Proszę określić bezpośrednie, policzalne efekty realizacji projektu (np. 1.liczba wspartych obiektów Infrastruktury zlokalizowanych na rewitalizowanym obszarze, 2. wyremontowane budynki mieszkalne na obszarach miejskich, 3. powierzchnia obszarów objętych rewitalizacją): Wyremontowany budynek mieszkalny na obszarze miejskim. 2. Proszę podać wartość produktu i jednostkę miary (np. sztuka, powierzchnia w m²): Powierzchnia dachu – 652,50 m² Powierzchnia elewacji – 909,50 m²

Projekt 1.42

1	Nazwa projektu	Remont budynku
2	Nazwa wnioskodawcy (adres, tel. e-mail)	Wspólnota Mieszkaniowa ul. Kowalska 17, Kowary
3	Krótki opis problemu jaki ma rozwiązać realizacja projektu	Redukcja negatywnych zjawisk społecznych miasta, integracja społeczeństwa, wskazanie właściwych wzorców zachowań
4	Cel ogólny (cele) projektu	Rewitalizacja przestrzeni publicznej w trosce o jakość życia mieszkańców i rozwój turystyki. Rewitalizacja obiektów infrastrukturalnych i budynków w celu przywrócenia lub nadania im nowych funkcji społecznych, kulturalnych, gospodarczych, edukacyjnych lub rekreacyjnych.
5	Zakres realizowanego zadania	Remont elewacji, dachu.
6	Miejsce realizacji danego projektu na obszarze rewitalizacji (adres)	ul. Kowalska 17, Kowary
7	Szacowana (orientacyjna) wartość projektu	80 000,00 zł
8	Prognozowane rezultaty wraz ze sposobem ich oceny i zmierzenia w odniesieniu do celów rewitalizacji	1. Zwiększenie atrakcyjności obszaru w odniesieniu rozwoju drobnej przedsiębiorczości usługowo - zmierzenia w odniesieniu do turystycznej, 2. zatrzymanie degradacji stanu technicznego budynków, co oprócz poprawy funkcji mieszkalnych umożliwi efektywne korzystanie z obiektów budowlanych, 3. wstrzymanie niekorzystnych zjawisk demograficznych, m.in. migracja.
9	Prognozowane produkty wraz ze sposobem ich oceny i zmierzenia w odniesieniu do celów rewitalizacji	1. Proszę określić bezpośrednie, policzalne efekty realizacji projektu (np. 1.liczba wspartych obiektów Infrastruktury zlokalizowanych na rewitalizowanym obszarze, 2. wyremontowane budynki mieszkalne na obszarach miejskich, 3. powierzchnia obszarów objętych rewitalizacją): Wyremontowany budynek mieszkalny na obszarze miejskim. 2. Proszę podać wartość produktu i jednostkę miary (np. sztuka, powierzchnia w m ²): Powierzchnia dachu – 167,50 m ² Powierzchnia elewacji – 246,00 m ²

Projekt 1.43

1	Nazwa projektu	Remont budynku
2	Nazwa wnioskodawcy (adres, tel. e-mail)	Wspólnota Mieszkaniowa ul. Kowalska 22, Kowary
3	Krótki opis problemu jaki ma rozwiązać realizacja projektu	Redukcja negatywnych zjawisk społecznych miasta, integracja społeczeństwa, wskazanie właściwych wzorców zachowań
4	Cel ogólny (cele) projektu	Rewitalizacja przestrzeni publicznej w trosce o jakość życia mieszkańców i rozwój turystyki. Rewitalizacja obiektów infrastrukturalnych i budynków w celu przywrócenia lub nadania im nowych funkcji społecznych, kulturalnych, gospodarczych, edukacyjnych lub rekreacyjnych.
5	Zakres realizowanego zadania	Remont elewacji, klatki schodowej, dachu.
6	Miejsce realizacji danego projektu na obszarze rewitalizacji (adres)	ul. Kowalska 22, Kowary
7	Szacowana (orientacyjna) wartość projektu	75 000,00 zł
8	Prognozowane rezultaty wraz ze sposobem ich oceny i zmierzenia w odniesieniu do celów rewitalizacji	1. Zwiększenie atrakcyjności obszaru w odniesieniu rozwoju drobnej przedsiębiorczości usługowo - zmierzenia w odniesieniu do turystycznej, 2. zatrzymanie degradacji stanu technicznego budynków, co oprócz poprawy funkcji mieszkalnych umożliwi efektywne korzystanie z obiektów budowlanych, 3. wstrzymanie niekorzystnych zjawisk demograficznych, m.in. migracja.
9	Prognozowane produkty wraz ze sposobem ich oceny i zmierzenia w odniesieniu do celów rewitalizacji	1. Proszę określić bezpośrednie, policzalne efekty realizacji projektu (np. 1.liczba wspartych obiektów Infrastruktury zlokalizowanych na rewitalizowanym obszarze, 2. wyremontowane budynki mieszkalne na obszarach miejskich, 3. powierzchnia obszarów objętych rewitalizacją): Wyremontowany budynek mieszkalny na obszarze miejskim. 2. Proszę podać wartość produktu i jednostkę miary (np. sztuka, powierzchnia w m ²): Powierzchnia dachu – 137,75 m ² Powierzchnia elewacji – 368,60 m ² Klatka schodowa – 85,0 m ²

Projekt 1.44

1	Nazwa projektu	Remont budynku
2	Nazwa wnioskodawcy (adres, tel. e-mail)	Wspólnota Mieszkaniowa ul. Kowalska 26, Kowary
3	Krótki opis problemu jaki ma rozwiązać realizacja projektu	Redukcja negatywnych zjawisk społecznych miasta, integracja społeczeństwa, wskazanie właściwych wzorców zachowań
4	Cel ogólny (cele) projektu	Rewitalizacja przestrzeni publicznej w trosce o jakość życia mieszkańców i rozwój turystyki. Rewitalizacja obiektów infrastrukturalnych i budynków w celu przywrócenia lub nadania im nowych funkcji społecznych, kulturalnych, gospodarczych, edukacyjnych lub rekreacyjnych.
5	Zakres realizowanego zadania	Remont elewacji, klatki schodowej
6	Miejsce realizacji danego projektu na obszarze rewitalizacji (adres)	ul. Kowalska 26, Kowary
7	Szacowana (orientacyjna) wartość projektu	78 000,00 zł
8	Prognozowane rezultaty wraz ze sposobem ich oceny i zmierzenia w odniesieniu do celów rewitalizacji	1. Zwiększenie atrakcyjności obszaru w odniesieniu rozwoju drobnej przedsiębiorczości usługowo - zmierzenia w odniesieniu do turystycznej, 2. zatrzymanie degradacji stanu technicznego budynków, co oprócz poprawy funkcji mieszkalnych umożliwi efektywne korzystanie z obiektów budowlanych, 3. wstrzymanie niekorzystnych zjawisk demograficznych, m.in. migracja.
9	Prognozowane produkty wraz ze sposobem ich oceny i zmierzenia w odniesieniu do celów rewitalizacji	1. Proszę określić bezpośrednie, policzalne efekty realizacji projektu (np. 1.liczba wspartych obiektów Infrastruktury zlokalizowanych na rewitalizowanym obszarze, 2. wyremontowane budynki mieszkalne na obszarach miejskich, 3. powierzchnia obszarów objętych rewitalizacją): Wyremontowany budynek mieszkalny na obszarze miejskim. 2. Proszę podać wartość produktu i jednostkę miary (np. sztuka, powierzchnia w m ²): Klatka schodowa – 252,00 m ² Powierzchnia elewacji – 542,29 m ²

Projekt 1.45

1	Nazwa projektu	Remont budynku
2	Nazwa wnioskodawcy (adres, tel. e-mail)	Wspólnota Mieszkaniowa ul. Kowalska 28, Kowary
3	Krótki opis problemu jaki ma rozwiązać realizacja projektu	Redukcja negatywnych zjawisk społecznych miasta, integracja społeczeństwa, wskazanie właściwych wzorców zachowań
4	Cel ogólny (cele) projektu	Rewitalizacja przestrzeni publicznej w trosce o jakość życia mieszkańców i rozwój turystyki. Rewitalizacja obiektów infrastrukturalnych i budynków w celu przywrócenia lub nadania im nowych funkcji społecznych, kulturalnych, gospodarczych, edukacyjnych lub rekreacyjnych.
5	Zakres realizowanego zadania	Remont elewacji, dachu
6	Miejsce realizacji danego projektu na obszarze rewitalizacji (adres)	ul. Kowalska 28, Kowary
7	Szacowana (orientacyjna) wartość projektu	135 000,00 zł
8	Prognozowane rezultaty wraz ze sposobem ich oceny i zmierzenia w odniesieniu do celów rewitalizacji	1. Zwiększenie atrakcyjności obszaru w odniesieniu rozwoju drobnej przedsiębiorczości usługowo - zmierzenia w odniesieniu do turystycznej, 2. zatrzymanie degradacji stanu technicznego budynków, co oprócz poprawy funkcji mieszkalnych umożliwi efektywne korzystanie z obiektów budowlanych, 3. wstrzymanie niekorzystnych zjawisk demograficznych, m.in. migracja.
9	Prognozowane produkty wraz ze sposobem ich oceny i zmierzenia w odniesieniu do celów rewitalizacji	1. Proszę określić bezpośrednio, policzalne efekty realizacji projektu (np. 1.liczba wspartych obiektów Infrastruktury zlokalizowanych na rewitalizowanym obszarze, 2. wyremontowane budynki mieszkalne na obszarach miejskich, 3. powierzchnia obszarów objętych rewitalizacją): Wyremontowany budynek mieszkalny na obszarze miejskim. 2. Proszę podać wartość produktu i jednostkę miary (np. sztuka, powierzchnia w m ²): Powierzchnia dachu – 353,00 m ² Powierzchnia elewacji – 391,07 m ²

Projekt 1.46

1	Nazwa projektu	Remont budynku
2	Nazwa wnioskodawcy (adres, tel. e-mail)	Wspólnota Mieszkaniowa ul. Kowalska 31, Kowary
3	Krótki opis problemu jaki ma rozwiązać realizacja projektu	Redukcja negatywnych zjawisk społecznych miasta, integracja społeczeństwa, wskazanie właściwych wzorców zachowań
4	Cel ogólny (cele) projektu	Rewitalizacja przestrzeni publicznej w trosce o jakość życia mieszkańców i rozwój turystyki. Rewitalizacja obiektów infrastrukturalnych i budynków w celu przywrócenia lub nadania im nowych funkcji społecznych, kulturalnych, gospodarczych, edukacyjnych lub rekreacyjnych.
5	Zakres realizowanego zadania	Remont elewacji, dachu
6	Miejsce realizacji danego projektu na obszarze rewitalizacji (adres)	ul. Kowalska 31, Kowary
7	Szacowana (orientacyjna) wartość projektu	60 000,00 zł
8	Prognozowane rezultaty wraz ze sposobem ich oceny i zmierzenia w odniesieniu do celów rewitalizacji	1. Zwiększenie atrakcyjności obszaru w odniesieniu rozwoju drobnej przedsiębiorczości usługowo - zmierzenia w odniesieniu do turystycznej, 2. zatrzymanie degradacji stanu technicznego budynków, co oprócz poprawy funkcji mieszkalnych umożliwi efektywne korzystanie z obiektów budowlanych, 3. wstrzymanie niekorzystnych zjawisk demograficznych, m.in. migracja.
9	Prognozowane produkty wraz ze sposobem ich oceny i zmierzenia w odniesieniu do celów rewitalizacji	1. Proszę określić bezpośrednio, policzalne efekty realizacji projektu (np. 1.liczba wspartych obiektów Infrastruktury zlokalizowanych na rewitalizowanym obszarze, 2. wyremontowane budynki mieszkalne na obszarach miejskich, 3. powierzchnia obszarów objętych rewitalizacją): Wyremontowany budynek mieszkalny na obszarze miejskim. 2. Proszę podać wartość produktu i jednostkę miary (np. sztuka, powierzchnia w m ²): Powierzchnia dachu – 218,00 m ² Powierzchnia elewacji – 355,00 m ²

Projekt 1.47

1	Nazwa projektu	Remont budynku
2	Nazwa wnioskodawcy (adres, tel. e-mail)	Wspólnota Mieszkaniowa ul. Kowalska 43, Kowary
3	Krótki opis problemu jaki ma rozwiązać realizacja projektu	Redukcja negatywnych zjawisk społecznych miasta, integracja społeczeństwa, wskazanie właściwych wzorców zachowań
4	Cel ogólny (cele) projektu	Rewitalizacja przestrzeni publicznej w trosce o jakość życia mieszkańców i rozwój turystyki. Rewitalizacja obiektów infrastrukturalnych i budynków w celu przywrócenia lub nadania im nowych funkcji społecznych, kulturalnych, gospodarczych, edukacyjnych lub rekreacyjnych.
5	Zakres realizowanego zadania	Remont elewacji, dachu
6	Miejsce realizacji danego projektu na obszarze rewitalizacji (adres)	ul. Kowalska 43, Kowary
7	Szacowana (orientacyjna) wartość projektu	45 000,00 zł
8	Prognozowane rezultaty wraz ze sposobem ich oceny i zmierzenia w odniesieniu do celów rewitalizacji	1. Zwiększenie atrakcyjności obszaru w odniesieniu rozwoju drobnej przedsiębiorczości usługowo - zmierzenia w odniesieniu do turystycznej, 2. zatrzymanie degradacji stanu technicznego budynków, co oprócz poprawy funkcji mieszkalnych umożliwi efektywne korzystanie z obiektów budowlanych, 3. wstrzymanie niekorzystnych zjawisk demograficznych, m.in. migracja.
9	Prognozowane produkty wraz ze sposobem ich oceny i zmierzenia w odniesieniu do celów rewitalizacji	1. Proszę określić bezpośrednio, policzalne efekty realizacji projektu (np. 1.liczba wspartych obiektów Infrastruktury zlokalizowanych na rewitalizowanym obszarze, 2. wyremontowane budynki mieszkalne na obszarach miejskich, 3. powierzchnia obszarów objętych rewitalizacją): Wyremontowany budynek mieszkalny na obszarze miejskim. 2. Proszę podać wartość produktu i jednostkę miary (np. sztuka, powierzchnia w m ²): Powierzchnia dachu – 105,00 m ² Powierzchnia elewacji – 355,00 m ²

Projekt 1.48

1	Nazwa projektu	Remont budynku
2	Nazwa wnioskodawcy (adres, tel. e-mail)	Wspólnota Mieszkaniowa ul. Ogrodowa 2, Kowary
3	Krótki opis problemu jaki ma rozwiązać realizacja projektu	Redukcja negatywnych zjawisk społecznych miasta, integracja społeczeństwa, wskazanie właściwych wzorców zachowań
4	Cel ogólny (cele) projektu	Rewitalizacja przestrzeni publicznej w trosce o jakość życia mieszkańców i rozwój turystyki. Rewitalizacja obiektów infrastrukturalnych i budynków w celu przywrócenia lub nadania im nowych funkcji społecznych, kulturalnych, gospodarczych, edukacyjnych lub rekreacyjnych.
5	Zakres realizowanego zadania	Remont elewacji, klatki schodowej
6	Miejsce realizacji danego projektu na obszarze rewitalizacji (adres)	ul. Ogrodowa 2, Kowary
7	Szacowana (orientacyjna) wartość projektu	40 000,00 zł
8	Prognozowane rezultaty wraz ze sposobem ich oceny i zmierzenia w odniesieniu do celów rewitalizacji	1. Zwiększenie atrakcyjności obszaru w odniesieniu rozwoju drobnej przedsiębiorczości usługowo - zmierzenia w odniesieniu do turystycznej, 2. Zatrzymanie degradacji stanu technicznego budynków, co oprócz poprawy funkcji mieszkalnych umożliwi efektywne korzystanie z obiektów budowlanych, 3. Wstrzymanie niekorzystnych zjawisk demograficznych, m.in. migracja.
9	Prognozowane produkty wraz ze sposobem ich oceny i zmierzenia w odniesieniu do celów rewitalizacji	1. Proszę określić bezpośrednio, policzalne efekty realizacji projektu (np. 1.liczba wspartych obiektów Infrastruktury zlokalizowanych na rewitalizowanym obszarze, 2. wyremontowane budynki mieszkalne na obszarach miejskich, 3. powierzchnia obszarów objętych rewitalizacją): Wyremontowany budynek mieszkalny na obszarze miejskim. 2. Proszę podać wartość produktu i jednostkę miary (np. sztuka, powierzchnia w m ²): Klatka schodowa – 135,00 m ² Powierzchnia elewacji – 494,60 m ²

Projekt 1.49

1	Nazwa projektu	Remont budynku
2	Nazwa wnioskodawcy (adres, tel. e-mail)	Wspólnota Mieszkaniowa ul. Ogrodowa 3, Kowary
3	Krótki opis problemu jaki ma rozwiązać realizacja projektu	Redukcja negatywnych zjawisk społecznych miasta, integracja społeczeństwa, wskazanie właściwych wzorców zachowań
4	Cel ogólny (cele) projektu	Rewitalizacja przestrzeni publicznej w trosce o jakość życia mieszkańców i rozwój turystyki. Rewitalizacja obiektów infrastrukturalnych i budynków w celu przywrócenia lub nadania im nowych funkcji społecznych, kulturalnych, gospodarczych, edukacyjnych lub rekreacyjnych.
5	Zakres realizowanego zadania	Remont elewacji, klatki schodowej
6	Miejsce realizacji danego projektu na obszarze rewitalizacji (adres)	ul. Ogrodowa 3, Kowary
7	Szacowana (orientacyjna) wartość projektu	38 000,00 zł
8	Prognozowane rezultaty wraz ze sposobem ich oceny i zmierzenia w odniesieniu do celów rewitalizacji	1. Zwiększenie atrakcyjności obszaru w odniesieniu rozwoju drobnej przedsiębiorczości usługowo - zmierzenia w odniesieniu do turystycznej, 2. zatrzymanie degradacji stanu technicznego budynków, co oprócz poprawy funkcji mieszkalnych umożliwi efektywne korzystanie z obiektów budowlanych, 3. wstrzymanie niekorzystnych zjawisk demograficznych, m.in. migracja.
9	Prognozowane produkty wraz ze sposobem ich oceny i zmierzenia w odniesieniu do celów rewitalizacji	1. Proszę określić bezpośrednie, policzalne efekty realizacji projektu (np. 1.liczba wspartych obiektów Infrastruktury zlokalizowanych na rewitalizowanym obszarze, 2. wyremontowane budynki mieszkalne na obszarach miejskich, 3. powierzchnia obszarów objętych rewitalizacją): Wyremontowany budynek mieszkalny na obszarze miejskim. 2. Proszę podać wartość produktu i jednostkę miary (np. sztuka, powierzchnia w m ²): Klatka schodowa – 225,00 m ² Powierzchnia elewacji – 489,00 m ²

Projekt 1.50

1	Nazwa projektu	Remont budynku
2	Nazwa wnioskodawcy (adres, tel. e-mail)	Wspólnota Mieszkaniowa ul. Ogrodowa 5, Kowary
3	Krótki opis problemu jaki ma rozwiązać realizacja projektu	Redukcja negatywnych zjawisk społecznych miasta, integracja społeczeństwa, wskazanie właściwych wzorców zachowań
4	Cel ogólny (cele) projektu	Rewitalizacja przestrzeni publicznej w trosce o jakość życia mieszkańców i rozwój turystyki. Rewitalizacja obiektów infrastrukturalnych i budynków w celu przywrócenia lub nadania im nowych funkcji społecznych, kulturalnych, gospodarczych, edukacyjnych lub rekreacyjnych.
5	Zakres realizowanego zadania	Remont elewacji, klatki schodowej, dachu
6	Miejsce realizacji danego projektu na obszarze rewitalizacji (adres)	ul. Ogrodowa 5, Kowary
7	Szacowana (orientacyjna) wartość projektu	70 000,00 zł
8	Prognozowane rezultaty wraz ze sposobem ich oceny i zmierzenia w odniesieniu do celów rewitalizacji	1. Zwiększenie atrakcyjności obszaru w odniesieniu rozwoju drobnej przedsiębiorczości usługowo - zmierzenia w odniesieniu do turystycznej, 2. zatrzymanie degradacji stanu technicznego budynków, co oprócz poprawy funkcji mieszkalnych umożliwi efektywne korzystanie z obiektów budowlanych, 3. wstrzymanie niekorzystnych zjawisk demograficznych, m.in. migracja.
9	Prognozowane produkty wraz ze sposobem ich oceny i zmierzenia w odniesieniu do celów rewitalizacji	1. Proszę określić bezpośrednie, policzalne efekty realizacji projektu (np. 1.liczba wspartych obiektów Infrastruktury zlokalizowanych na rewitalizowanym obszarze, 2. wyremontowane budynki mieszkalne na obszarach miejskich, 3. powierzchnia obszarów objętych rewitalizacją): Wyremontowany budynek mieszkalny na obszarze miejskim. 2. Proszę podać wartość produktu i jednostkę miary (np. sztuka, powierzchnia w m ²): Klatka schodowa – 95,0 m ² Powierzchnia elewacji – 252,83 m ² Powierzchnia dachu – 159,25 m ²

Projekt 1.51

1	Nazwa projektu	Remont budynku
2	Nazwa wnioskodawcy (adres, tel. e-mail)	Wspólnota Mieszkaniowa ul. Ogrodowa 6, Kowary
3	Krótki opis problemu jaki ma rozwiązać realizacja projektu	Redukcja negatywnych zjawisk społecznych miasta, integracja społeczeństwa, wskazanie właściwych wzorców zachowań
4	Cel ogólny (cele) projektu	Rewitalizacja przestrzeni publicznej w trosce o jakość życia mieszkańców i rozwój turystyki. Rewitalizacja obiektów infrastrukturalnych i budynków w celu przywrócenia lub nadania im nowych funkcji społecznych, kulturalnych, gospodarczych, edukacyjnych lub rekreacyjnych.
5	Zakres realizowanego zadania	Remont elewacji, klatki schodowej
6	Miejsce realizacji danego projektu na obszarze rewitalizacji (adres)	ul. Ogrodowa 6, Kowary
7	Szacowana (orientacyjna) wartość projektu	60 000,00 zł
8	Prognozowane rezultaty wraz ze sposobem ich oceny i zmierzenia w odniesieniu do celów rewitalizacji	1. Zwiększenie atrakcyjności obszaru w odniesieniu rozwoju drobnej przedsiębiorczości usługowo - zmierzenia w odniesieniu do turystycznej, 2. Zatrzymanie degradacji stanu technicznego budynków, co oprócz poprawy funkcji mieszkalnych umożliwi efektywne korzystanie z obiektów budowlanych, 3. Wstrzymanie niekorzystnych zjawisk demograficznych, m.in. migracja.
9	Prognozowane produkty wraz ze sposobem ich oceny i zmierzenia w odniesieniu do celów rewitalizacji	1. Proszę określić bezpośrednio, policzalne efekty realizacji projektu (np. 1.liczba wspartych obiektów Infrastruktury zlokalizowanych na rewitalizowanym obszarze, 2. wyremontowane budynki mieszkalne na obszarach miejskich, 3. powierzchnia obszarów objętych rewitalizacją): Wyremontowany budynek mieszkalny na obszarze miejskim. 2. Proszę podać wartość produktu i jednostkę miary (np. sztuka, powierzchnia w m ²): Klatka schodowa – 125,0,00 m ² Powierzchnia elewacji – 206,12 m ²

Projekt 1.52

1	Nazwa projektu	Remont budynku
2	Nazwa wnioskodawcy (adres, tel. e-mail)	Wspólnota Mieszkaniowa ul. Ogrodowa 8, Kowary
3	Krótki opis problemu jaki ma rozwiązać realizacja projektu	Redukcja negatywnych zjawisk społecznych miasta, integracja społeczeństwa, wskazanie właściwych wzorców zachowań
4	Cel ogólny (cele) projektu	Rewitalizacja przestrzeni publicznej w trosce o jakość życia mieszkańców i rozwój turystyki. Rewitalizacja obiektów infrastrukturalnych i budynków w celu przywrócenia lub nadania im nowych funkcji społecznych, kulturalnych, gospodarczych, edukacyjnych lub rekreacyjnych.
5	Zakres realizowanego zadania	Remont elewacji, klatki schodowej, wzmocnienie konstrukcji budynku
6	Miejsce realizacji danego projektu na obszarze rewitalizacji (adres)	ul. Ogrodowa 8, Kowary
7	Szacowana (orientacyjna) wartość projektu	110 000,00 zł
8	Prognozowane rezultaty wraz ze sposobem ich oceny i zmierzenia w odniesieniu do celów rewitalizacji	1. Zwiększenie atrakcyjności obszaru w odniesieniu rozwoju drobnej przedsiębiorczości usługowo - zmierzenia w odniesieniu do turystycznej, 2. Zatrzymanie degradacji stanu technicznego budynków, co oprócz poprawy funkcji mieszkalnych umożliwi efektywne korzystanie z obiektów budowlanych, 3. Wstrzymanie niekorzystnych zjawisk demograficznych, m.in. migracja.
9	Prognozowane produkty wraz ze sposobem ich oceny i zmierzenia w odniesieniu do celów rewitalizacji	1. Proszę określić bezpośrednio, policzalne efekty realizacji projektu (np. 1.liczba wspartych obiektów Infrastruktury zlokalizowanych na rewitalizowanym obszarze, 2. wyremontowane budynki mieszkalne na obszarach miejskich, 3. powierzchnia obszarów objętych rewitalizacją): Wyremontowany budynek mieszkalny na obszarze miejskim. 2. Proszę podać wartość produktu i jednostkę miary (np. sztuka, powierzchnia w m ²): Powierzchnia klatki schodowej – 101,50 m ² Powierzchnia elewacji – 325,00 m ²

Projekt 1.53

1	Nazwa projektu	Remont budynku
2	Nazwa wnioskodawcy (adres, tel. e-mail)	Wspólnota Mieszkaniowa ul. Ogrodowa 13, Kowary
3	Krótki opis problemu jaki ma rozwiązać realizacja projektu	Redukcja negatywnych zjawisk społecznych miasta, integracja społeczeństwa, wskazanie właściwych wzorców zachowań
4	Cel ogólny (cele) projektu	Rewitalizacja przestrzeni publicznej w trosce o jakość życia mieszkańców i rozwój turystyki. Rewitalizacja obiektów infrastrukturalnych i budynków w celu przywrócenia lub nadania im nowych funkcji społecznych, kulturalnych, gospodarczych, edukacyjnych lub rekreacyjnych.
5	Zakres realizowanego zadania	Remont elewacji, klatki schodowej
6	Miejsce realizacji danego projektu na obszarze rewitalizacji (adres)	ul. Ogrodowa 13, Kowary
7	Szacowana (orientacyjna) wartość projektu	50 000,00 zł
8	Prognozowane rezultaty wraz ze sposobem ich oceny i zmierzenia w odniesieniu do celów rewitalizacji	1. Zwiększenie atrakcyjności obszaru w odniesieniu rozwoju drobnej przedsiębiorczości usługowo - zmierzenia w odniesieniu do turystycznej, 2. Zatrzymanie degradacji stanu technicznego budynków, co oprócz poprawy funkcji mieszkalnych umożliwi efektywne korzystanie z obiektów budowlanych, 3. Wstrzymanie niekorzystnych zjawisk demograficznych, m.in. migracja.
9	Prognozowane produkty wraz ze sposobem ich oceny i zmierzenia w odniesieniu do celów rewitalizacji	1. Proszę określić bezpośrednio, policzalne efekty realizacji projektu (np. 1.liczba wspartych obiektów Infrastruktury zlokalizowanych na rewitalizowanym obszarze, 2. wyremontowane budynki mieszkalne na obszarach miejskich, 3. powierzchnia obszarów objętych rewitalizacją): Wyremontowany budynek mieszkalny na obszarze miejskim. 2. Proszę podać wartość produktu i jednostkę miary (np. sztuka, powierzchnia w m ²): Klatka schodowa – 205,00 m ² Powierzchnia elewacji – 392,00 m ²

Projekt 1.54

1	Nazwa projektu	Remont budynku
2	Nazwa wnioskodawcy (adres, tel. e-mail)	Wspólnota Mieszkaniowa ul. Ogrodowa 17, Kowary
3	Krótki opis problemu jaki ma rozwiązać realizacja projektu	Redukcja negatywnych zjawisk społecznych miasta, integracja społeczeństwa, wskazanie właściwych wzorców zachowań
4	Cel ogólny (cele) projektu	Rewitalizacja przestrzeni publicznej w trosce o jakość życia mieszkańców i rozwój turystyki. Rewitalizacja obiektów infrastrukturalnych i budynków w celu przywrócenia lub nadania im nowych funkcji społecznych, kulturalnych, gospodarczych, edukacyjnych lub rekreacyjnych.
5	Zakres realizowanego zadania	Remont elewacji, klatki schodowej
6	Miejsce realizacji danego projektu na obszarze rewitalizacji (adres)	ul. Ogrodowa 17, Kowary
7	Szacowana (orientacyjna) wartość projektu	60 000,00 zł
8	Prognozowane rezultaty wraz ze sposobem ich oceny i zmierzenia w odniesieniu do celów rewitalizacji	1. Zwiększenie atrakcyjności obszaru w odniesieniu rozwoju drobnej przedsiębiorczości usługowo - zmierzenia w odniesieniu do turystycznej, 2. Zatrzymanie degradacji stanu technicznego budynków, co oprócz poprawy funkcji mieszkalnych umożliwi efektywne korzystanie z obiektów budowlanych, 3. Wstrzymanie niekorzystnych zjawisk demograficznych, m.in. migracja.
9	Prognozowane produkty wraz ze sposobem ich oceny i zmierzenia w odniesieniu do celów rewitalizacji	1. Proszę określić bezpośrednio, policzalne efekty realizacji projektu (np. 1.liczba wspartych obiektów Infrastruktury zlokalizowanych na rewitalizowanym obszarze, 2. wyremontowane budynki mieszkalne na obszarach miejskich, 3. powierzchnia obszarów objętych rewitalizacją): Wyremontowany budynek mieszkalny na obszarze miejskim. 2. Proszę podać wartość produktu i jednostkę miary (np. sztuka, powierzchnia w m ²): Powierzchnia kl. schodowej – 131,84 m ² Powierzchnia elewacji – 331,50 m ²

Projekt 1.55

1	Nazwa projektu	Remont budynku
2	Nazwa wnioskodawcy (adres, tel. e-mail)	Wspólnota Mieszkaniowa ul. Ogrodowa 18, Kowary
3	Krótki opis problemu jaki ma rozwiązać realizacja projektu	Redukcja negatywnych zjawisk społecznych miasta, integracja społeczeństwa, wskazanie właściwych wzorców zachowań
4	Cel ogólny (cele) projektu	Rewitalizacja przestrzeni publicznej w trosce o jakość życia mieszkańców i rozwój turystyki. Rewitalizacja obiektów infrastrukturalnych i budynków w celu przywrócenia lub nadania im nowych funkcji społecznych, kulturalnych, gospodarczych, edukacyjnych lub rekreacyjnych.
5	Zakres realizowanego zadania	Remont elewacji, dachu, klatki schodowej
6	Miejsce realizacji danego projektu na obszarze rewitalizacji (adres)	ul. Ogrodowa 18, Kowary
7	Szacowana (orientacyjna) wartość projektu	108 000,00 zł
8	Prognozowane rezultaty wraz ze sposobem ich oceny i zmierzenia w odniesieniu do celów rewitalizacji	1. Zwiększenie atrakcyjności obszaru w odniesieniu rozwoju drobnej przedsiębiorczości usługowo - zmierzenia w odniesieniu do turystycznej, 2. Zatrzymanie degradacji stanu technicznego budynków, co oprócz poprawy funkcji mieszkalnych umożliwi efektywne korzystanie z obiektów budowlanych, 3. Wstrzymanie niekorzystnych zjawisk demograficznych, m.in. migracja.
9	Prognozowane produkty wraz ze sposobem ich oceny i zmierzenia w odniesieniu do celów rewitalizacji	1. Proszę określić bezpośrednio, policzalne efekty realizacji projektu (np. 1.liczba wspartych obiektów Infrastruktury zlokalizowanych na rewitalizowanym obszarze, 2. wyremontowane budynki mieszkalne na obszarach miejskich, 3. powierzchnia obszarów objętych rewitalizacją): Wyremontowany budynek mieszkalny na obszarze miejskim. 2. Proszę podać wartość produktu i jednostkę miary (np. sztuka, powierzchnia w m ²): Powierzchnia dachu – 261,50 m ² Powierzchnia elewacji – 714,20 m ² Klatka schodowa – 220,00 m ²

Projekt 1.56

1	Nazwa projektu	Remont budynku
2	Nazwa wnioskodawcy (adres, tel. e-mail)	Wspólnota Mieszkaniowa ul. Ogrodowa 24, Kowary
3	Krótki opis problemu jaki ma rozwiązać realizacja projektu	Redukcja negatywnych zjawisk społecznych miasta, integracja społeczeństwa, wskazanie właściwych wzorców zachowań
4	Cel ogólny (cele) projektu	Rewitalizacja przestrzeni publicznej w trosce o jakość życia mieszkańców i rozwój turystyki. Rewitalizacja obiektów infrastrukturalnych i budynków w celu przywrócenia lub nadania im nowych funkcji społecznych, kulturalnych, gospodarczych, edukacyjnych lub rekreacyjnych.
5	Zakres realizowanego zadania	Remont elewacji
6	Miejsce realizacji danego projektu na obszarze rewitalizacji (adres)	ul. Ogrodowa 24, Kowary
7	Szacowana (orientacyjna) wartość projektu	20 000,00 zł
8	Prognozowane rezultaty wraz ze sposobem ich oceny i zmierzenia w odniesieniu do celów rewitalizacji	1. Zwiększenie atrakcyjności obszaru w odniesieniu rozwoju drobnej przedsiębiorczości usługowo - zmierzenia w odniesieniu do turystycznej, 2. Zatrzymanie degradacji stanu technicznego budynków, co oprócz poprawy funkcji mieszkalnych umożliwi efektywne korzystanie z obiektów budowlanych, 3. Wstrzymanie niekorzystnych zjawisk demograficznych, m.in. migracja.
9	Prognozowane produkty wraz ze sposobem ich oceny i zmierzenia w odniesieniu do celów rewitalizacji	1. Proszę określić bezpośrednio, policzalne efekty realizacji projektu (np. 1.liczba wspartych obiektów Infrastruktury zlokalizowanych na rewitalizowanym obszarze, 2. wyremontowane budynki mieszkalne na obszarach miejskich, 3. powierzchnia obszarów objętych rewitalizacją): Wyremontowany budynek mieszkalny na obszarze miejskim. 2. Proszę podać wartość produktu i jednostkę miary (np. sztuka, powierzchnia w m ²): Powierzchnia elewacji – 231,75 m ²

Projekt 1.57

1	Nazwa projektu	Remont budynku
2	Nazwa wnioskodawcy (adres, tel. e-mail)	Wspólnota Mieszkaniowa ul. Ogrodowa 25, Kowary
3	Krótki opis problemu jaki ma rozwiązać realizacja projektu	Redukcja negatywnych zjawisk społecznych miasta, integracja społeczeństwa, wskazanie właściwych wzorców zachowań
4	Cel ogólny (cele) projektu	Rewitalizacja przestrzeni publicznej w trosce o jakość życia mieszkańców i rozwój turystyki. Rewitalizacja obiektów infrastrukturalnych i budynków w celu przywrócenia lub nadania im nowych funkcji społecznych, kulturalnych, gospodarczych, edukacyjnych lub rekreacyjnych.
5	Zakres realizowanego zadania	Remont elewacji, dachu, klatki schodowej
6	Miejsce realizacji danego projektu na obszarze rewitalizacji (adres)	ul. Ogrodowa 25, Kowary
7	Szacowana (orientacyjna) wartość projektu	125 000,00 zł
8	Prognozowane rezultaty wraz ze sposobem ich oceny i zmierzenia w odniesieniu do celów rewitalizacji	1. Zwiększenie atrakcyjności obszaru w odniesieniu rozwoju drobnej przedsiębiorczości usługowo - zmierzenia w odniesieniu do turystycznej, 2. Zatrzymanie degradacji stanu technicznego budynków, co oprócz poprawy funkcji mieszkalnych umożliwi efektywne korzystanie z obiektów budowlanych, 3. Wstrzymanie niekorzystnych zjawisk demograficznych, m.in. migracja.
9	Prognozowane produkty wraz ze sposobem ich oceny i zmierzenia w odniesieniu do celów rewitalizacji	1. Proszę określić bezpośrednio, policzalne efekty realizacji projektu (np. 1.liczba wspartych obiektów Infrastruktury zlokalizowanych na rewitalizowanym obszarze, 2. wyremontowane budynki mieszkalne na obszarach miejskich, 3. powierzchnia obszarów objętych rewitalizacją): Wyremontowany budynek mieszkalny na obszarze miejskim. 2. Proszę podać wartość produktu i jednostkę miary (np. sztuka, powierzchnia w m ²): Powierzchnia dachu – 377,10 m ² Powierzchnia elewacji – 381,92 m ² Kłaka schodowa – 125,00 m ²

Projekt 1.58

1	Nazwa projektu	Remont budynku
2	Nazwa wnioskodawcy (adres, tel. e-mail)	Wspólnota Mieszkaniowa ul. Ogrodowa 28, Kowary
3	Krótki opis problemu jaki ma rozwiązać realizacja projektu	Redukcja negatywnych zjawisk społecznych miasta, integracja społeczeństwa, wskazanie właściwych wzorców zachowań
4	Cel ogólny (cele) projektu	Rewitalizacja przestrzeni publicznej w trosce o jakość życia mieszkańców i rozwój turystyki. Rewitalizacja obiektów infrastrukturalnych i budynków w celu przywrócenia lub nadania im nowych funkcji społecznych, kulturalnych, gospodarczych, edukacyjnych lub rekreacyjnych.
5	Zakres realizowanego zadania	Remont elewacji, dachu, klatki schodowej
6	Miejsce realizacji danego projektu na obszarze rewitalizacji (adres)	ul. Ogrodowa 28, Kowary
7	Szacowana (orientacyjna) wartość projektu	75 000,00 zł
8	Prognozowane rezultaty wraz ze sposobem ich oceny i zmierzenia w odniesieniu do celów rewitalizacji	1. Zwiększenie atrakcyjności obszaru w odniesieniu rozwoju drobnej przedsiębiorczości usługowo - zmierzenia w odniesieniu do turystycznej, 2. Zatrzymanie degradacji stanu technicznego budynków, co oprócz poprawy funkcji mieszkalnych umożliwi efektywne korzystanie z obiektów budowlanych, 3. Wstrzymanie niekorzystnych zjawisk demograficznych, m.in. migracja.
9	Prognozowane produkty wraz ze sposobem ich oceny i zmierzenia w odniesieniu do celów rewitalizacji	1. Proszę określić bezpośrednio, policzalne efekty realizacji projektu (np. 1.liczba wspartych obiektów Infrastruktury zlokalizowanych na rewitalizowanym obszarze, 2. wyremontowane budynki mieszkalne na obszarach miejskich, 3. powierzchnia obszarów objętych rewitalizacją): Wyremontowany budynek mieszkalny na obszarze miejskim. 2. Proszę podać wartość produktu i jednostkę miary (np. sztuka, powierzchnia w m ²): Powierzchnia dachu – 234,00 m ² Powierzchnia elewacji – 4 38,00 m ² Klatka schodowa – 102,00 m ²

Projekt 1.59

1	Nazwa projektu	Remont budynku
2	Nazwa wnioskodawcy (adres, tel. e-mail)	Wspólnota Mieszkaniowa ul. Ogrodowa 34, Kowary
3	Krótki opis problemu jaki ma rozwiązać realizacja projektu	Redukcja negatywnych zjawisk społecznych miasta, integracja społeczeństwa, wskazanie właściwych wzorców zachowań
4	Cel ogólny (cele) projektu	Rewitalizacja przestrzeni publicznej w trosce o jakość życia mieszkańców i rozwój turystyki. Rewitalizacja obiektów infrastrukturalnych i budynków w celu przywrócenia lub nadania im nowych funkcji społecznych, kulturalnych, gospodarczych, edukacyjnych lub rekreacyjnych.
5	Zakres realizowanego zadania	Remont elewacji, dachu, klatki schodowej
6	Miejsce realizacji danego projektu na obszarze rewitalizacji (adres)	ul. Ogrodowa 34, Kowary
7	Szacowana (orientacyjna) wartość projektu	85 000,00 zł
8	Prognozowane rezultaty wraz ze sposobem ich oceny i zmierzenia w odniesieniu do celów rewitalizacji	1. Zwiększenie atrakcyjności obszaru w odniesieniu rozwoju drobnej przedsiębiorczości usługowo - zmierzenia w odniesieniu do turystycznej, 2. Zatrzymanie degradacji stanu technicznego budynków, co oprócz poprawy funkcji mieszkalnych umożliwi efektywne korzystanie z obiektów budowlanych, 3. Wstrzymanie niekorzystnych zjawisk demograficznych, m.in. migracja.
9	Prognozowane produkty wraz ze sposobem ich oceny i zmierzenia w odniesieniu do celów rewitalizacji	1. Proszę określić bezpośrednio, policzalne efekty realizacji projektu (np. 1.liczba wspartych obiektów Infrastruktury zlokalizowanych na rewitalizowanym obszarze, 2. wyremontowane budynki mieszkalne na obszarach miejskich, 3. powierzchnia obszarów objętych rewitalizacją): Wyremontowany budynek mieszkalny na obszarze miejskim. 2. Proszę podać wartość produktu i jednostkę miary (np. sztuka, powierzchnia w m ²): Powierzchnia dachu – 165,76 m ² Powierzchnia elewacji – 356,44 m ² Klatka schodowa – 101,00 m ²

Projekt 1.60

1	Nazwa projektu	Remont budynku
2	Nazwa wnioskodawcy (adres, tel. e-mail)	Wspólnota Mieszkaniowa ul. Ogrodowa 39, Kowary
3	Krótki opis problemu jaki ma rozwiązać realizacja projektu	Redukcja negatywnych zjawisk społecznych miasta, integracja społeczeństwa, wskazanie właściwych wzorców zachowań
4	Cel ogólny (cele) projektu	Rewitalizacja przestrzeni publicznej w trosce o jakość życia mieszkańców i rozwój turystyki. Rewitalizacja obiektów infrastrukturalnych i budynków w celu przywrócenia lub nadania im nowych funkcji społecznych, kulturalnych, gospodarczych, edukacyjnych lub rekreacyjnych.
5	Zakres realizowanego zadania	Remont elewacji zaplecza
6	Miejsce realizacji danego projektu na obszarze rewitalizacji (adres)	ul. Ogrodowa 39, Kowary
7	Szacowana (orientacyjna) wartość projektu	50 000,00 zł
8	Prognozowane rezultaty wraz ze sposobem ich oceny i zmierzenia w odniesieniu do celów rewitalizacji	1. Zwiększenie atrakcyjności obszaru w odniesieniu rozwoju drobnej przedsiębiorczości usługowo - zmierzenia w odniesieniu do turystycznej, 2. Zatrzymanie degradacji stanu technicznego budynków, co oprócz poprawy funkcji mieszkalnych umożliwi efektywne korzystanie z obiektów budowlanych, 3. Wstrzymanie niekorzystnych zjawisk demograficznych, m.in. migracja.
9	Prognozowane produkty wraz ze sposobem ich oceny i zmierzenia w odniesieniu do celów rewitalizacji	1. Proszę określić bezpośrednio, policzalne efekty realizacji projektu (np. 1.liczba wspartych obiektów Infrastruktury zlokalizowanych na rewitalizowanym obszarze, 2. wyremontowane budynki mieszkalne na obszarach miejskich, 3. powierzchnia obszarów objętych rewitalizacją): Wyremontowany budynek mieszkalny na obszarze miejskim. 2. Proszę podać wartość produktu i jednostkę miary (np. sztuka, powierzchnia w m ²): Powierzchnia elewacji – 465,00 m ²

Projekt 1.61

1	Nazwa projektu	Remont budynku
2	Nazwa wnioskodawcy (adres, tel. e-mail)	Wspólnota Mieszkaniowa ul. Ogrodowa 47, Kowary
3	Krótki opis problemu jaki ma rozwiązać realizacja projektu	Redukcja negatywnych zjawisk społecznych miasta, integracja społeczeństwa, wskazanie właściwych wzorców zachowań
4	Cel ogólny (cele) projektu	Rewitalizacja przestrzeni publicznej w trosce o jakość życia mieszkańców i rozwój turystyki. Rewitalizacja obiektów infrastrukturalnych i budynków w celu przywrócenia lub nadania im nowych funkcji społecznych, kulturalnych, gospodarczych, edukacyjnych lub rekreacyjnych.
5	Zakres realizowanego zadania	Remont elewacji, dachu, klatki schodowej
6	Miejsce realizacji danego projektu na obszarze rewitalizacji (adres)	ul. Ogrodowa 47, Kowary
7	Szacowana (orientacyjna) wartość projektu	102 000,00 zł
8	Prognozowane rezultaty wraz ze sposobem ich oceny i zmierzenia w odniesieniu do celów rewitalizacji	1. Zwiększenie atrakcyjności obszaru w odniesieniu rozwoju drobnej przedsiębiorczości usługowo - zmierzenia w odniesieniu do turystycznej, 2. Zatrzymanie degradacji stanu technicznego budynków, co oprócz poprawy funkcji mieszkalnych umożliwi efektywne korzystanie z obiektów budowlanych, 3. Wstrzymanie niekorzystnych zjawisk demograficznych, m.in. migracja.
9	Prognozowane produkty wraz ze sposobem ich oceny i zmierzenia w odniesieniu do celów rewitalizacji	1. Proszę określić bezpośrednio, policzalne efekty realizacji projektu (np. 1.liczba wspartych obiektów Infrastruktury zlokalizowanych na rewitalizowanym obszarze, 2. wyremontowane budynki mieszkalne na obszarach miejskich, 3. powierzchnia obszarów objętych rewitalizacją): Wyremontowany budynek mieszkalny na obszarze miejskim. 2. Proszę podać wartość produktu i jednostkę miary (np. sztuka, powierzchnia w m ²): Powierzchnia dachu – 268,60 m ² Powierzchnia elewacji – 384,65 m ² Klatka schodowa – 235,00 m ²

Projekt 1.62

1	Nazwa projektu	Remont budynku
2	Nazwa wnioskodawcy (adres, tel. e-mail)	Wspólnota Mieszkaniowa ul. Ogrodowa 56, Kowary
3	Krótki opis problemu jaki ma rozwiązać realizacja projektu	Redukcja negatywnych zjawisk społecznych miasta, integracja społeczeństwa, wskazanie właściwych wzorców zachowań
4	Cel ogólny (cele) projektu	Rewitalizacja przestrzeni publicznej w trosce o jakość życia mieszkańców i rozwój turystyki. Rewitalizacja obiektów infrastrukturalnych i budynków w celu przywrócenia lub nadania im nowych funkcji społecznych, kulturalnych, gospodarczych, edukacyjnych lub rekreacyjnych.
5	Zakres realizowanego zadania	Remont elewacji, dachu, klatki schodowej
6	Miejsce realizacji danego projektu na obszarze rewitalizacji (adres)	ul. Ogrodowa 56, Kowary
7	Szacowana (orientacyjna) wartość projektu	90 000,00 zł
8	Prognozowane rezultaty wraz ze sposobem ich oceny i zmierzenia w odniesieniu do celów rewitalizacji	1. Zwiększenie atrakcyjności obszaru w odniesieniu rozwoju drobnej przedsiębiorczości usługowo - zmierzenia w odniesieniu do turystycznej, 2. Zatrzymanie degradacji stanu technicznego budynków, co oprócz poprawy funkcji mieszkalnych umożliwi efektywne korzystanie z obiektów budowlanych, 3. Wstrzymanie niekorzystnych zjawisk demograficznych, m.in. migracja.
9	Prognozowane produkty wraz ze sposobem ich oceny i zmierzenia w odniesieniu do celów rewitalizacji	1. Proszę określić bezpośrednio, policzalne efekty realizacji projektu (np. 1.liczba wspartych obiektów Infrastruktury zlokalizowanych na rewitalizowanym obszarze, 2. wyremontowane budynki mieszkalne na obszarach miejskich, 3. powierzchnia obszarów objętych rewitalizacją): Wyremontowany budynek mieszkalny na obszarze miejskim. 2. Proszę podać wartość produktu i jednostkę miary (np. sztuka, powierzchnia w m ²): Powierzchnia dachu – 324,00 m ² Powierzchnia elewacji – 446,40 m ² Klatka schodowa – 255,00 m ²

Projekt 1.63

1	Nazwa projektu	Remont budynku
2	Nazwa wnioskodawcy (adres, tel. e-mail)	Wspólnota Mieszkaniowa ul. Poczтова 2, Kowary
3	Krótki opis problemu jaki ma rozwiązać realizacja projektu	Redukcja negatywnych zjawisk społecznych miasta, integracja społeczeństwa, wskazanie właściwych wzorców zachowań
4	Cel ogólny (cele) projektu	Rewitalizacja przestrzeni publicznej w trosce o jakość życia mieszkańców i rozwój turystyki. Rewitalizacja obiektów infrastrukturalnych i budynków w celu przywrócenia lub nadania im nowych funkcji społecznych, kulturalnych, gospodarczych, edukacyjnych lub rekreacyjnych.
5	Zakres realizowanego zadania	Remont elewacji, dachu, klatki schodowej
6	Miejsce realizacji danego projektu na obszarze rewitalizacji (adres)	ul. Poczтова 2, Kowary
7	Szacowana (orientacyjna) wartość projektu	92 000,00 zł
8	Prognozowane rezultaty wraz ze sposobem ich oceny i zmierzenia w odniesieniu do celów rewitalizacji	1. Zwiększenie atrakcyjności obszaru w odniesieniu rozwoju drobnej przedsiębiorczości usługowo - zmierzenia w odniesieniu do turystycznej, 2. zatrzymanie degradacji stanu technicznego budynków, co oprócz poprawy funkcji mieszkalnych umożliwi efektywne korzystanie z obiektów budowlanych, 3. wstrzymanie niekorzystnych zjawisk demograficznych, m.in. migracja.
9	Prognozowane produkty wraz ze sposobem ich oceny i zmierzenia w odniesieniu do celów rewitalizacji	1. Proszę określić bezpośrednio, policzalne efekty realizacji projektu (np. 1.liczba wspartych obiektów Infrastruktury zlokalizowanych na rewitalizowanym obszarze, 2. wyremontowane budynki mieszkalne na obszarach miejskich, 3. powierzchnia obszarów objętych rewitalizacją): Wyremontowany budynek mieszkalny na obszarze miejskim. 2. Proszę podać wartość produktu i jednostkę miary (np. sztuka, powierzchnia w m ²): Powierzchnia dachu – 165,0 m ² Powierzchnia elewacji – 374,00 m ² Klatka schodowa – 165,00 m ²

Projekt 1.64

1	Nazwa projektu	Remont budynku
2	Nazwa wnioskodawcy (adres, tel. e-mail)	Wspólnota Mieszkaniowa ul. Poczтова 4, Kowary
3	Krótki opis problemu jaki ma rozwiązać realizacja projektu	Redukcja negatywnych zjawisk społecznych miasta, integracja społeczeństwa, wskazanie właściwych wzorców zachowań
4	Cel ogólny (cele) projektu	Rewitalizacja przestrzeni publicznej w trosce o jakość życia mieszkańców i rozwój turystyki. Rewitalizacja obiektów infrastrukturalnych i budynków w celu przywrócenia lub nadania im nowych funkcji społecznych, kulturalnych, gospodarczych, edukacyjnych lub rekreacyjnych.
5	Zakres realizowanego zadania	Remont elewacji, klatki schodowej
6	Miejsce realizacji danego projektu na obszarze rewitalizacji (adres)	ul. Poczтова 4, Kowary
7	Szacowana (orientacyjna) wartość projektu	45 000,00 zł
8	Prognozowane rezultaty wraz ze sposobem ich oceny i zmierzenia w odniesieniu do celów rewitalizacji	1. Zwiększenie atrakcyjności obszaru w odniesieniu rozwoju drobnej przedsiębiorczości usługowo - zmierzenia w odniesieniu do turystycznej, 2. zatrzymanie degradacji stanu technicznego budynków, co oprócz poprawy funkcji mieszkalnych umożliwi efektywne korzystanie z obiektów budowlanych, 3. wstrzymanie niekorzystnych zjawisk demograficznych, m.in. migracja.
9	Prognozowane produkty wraz ze sposobem ich oceny i zmierzenia w odniesieniu do celów rewitalizacji	1. Proszę określić bezpośrednie, policzalne efekty realizacji projektu (np. 1.liczba wspartych obiektów Infrastruktury zlokalizowanych na rewitalizowanym obszarze, 2. wyremontowane budynki mieszkalne na obszarach miejskich, 3. powierzchnia obszarów objętych rewitalizacją): Wyremontowany budynek mieszkalny na obszarze miejskim. 2. Proszę podać wartość produktu i jednostkę miary (np. sztuka, powierzchnia w m ²): Powierzchnia elewacji – 328,70 m ² Klatka schodowa – 89,00 m ²

Projekt 1.65

1	Nazwa projektu	„Projekt budowlany. Kolorystyka budynku mieszkalno-usługowego”
2	Nazwa wnioskodawcy (adres, tel. e-mail)	Wspólnota Mieszkaniowa ul. Poczтова 5, 58-530 Kowary , 665208707; 512392364
3	Krótki opis problemu jaki ma rozwiązać realizacja projektu	Redukcja negatywnych zjawisk społecznych miasta, integracja społeczeństwa, wskazanie właściwych wzorców zachowań
4	Cel ogólny (cele) projektu	Rewitalizacja przestrzeni publicznej w trosce o jakość życia mieszkańców i rozwój turystyki. Rewitalizacja obiektów infrastrukturalnych i budynków w celu przywrócenia lub nadania im nowych funkcji społecznych, kulturalnych, gospodarczych, edukacyjnych lub rekreacyjnych.
5	Zakres realizowanego zadania	Odnowienie elewacji budynku
6	Miejsce realizacji danego projektu na obszarze rewitalizacji (adres)	ul. Poczтова 5, 58-530 Kowary
7	Szacowana (orientacyjna) wartość projektu	188 000,00 zł
8	Prognozowane rezultaty wraz ze sposobem ich oceny i zmierzenia w odniesieniu do celów rewitalizacji	1. Proszę określić najbardziej konkretne rezultaty do osiągnięcia w krótkim czasie (np. wyremontowany budynek, zmodernizowane przestrzenie, infrastruktura na obszarze podanym rewitalizacji): Wyremontowany budynek 2. Proszę podać wartość rezultatu i jednostkę miary (np. sztuka):1 szt.
9	Prognozowane produkty wraz ze sposobem ich oceny i zmierzenia w odniesieniu do celów rewitalizacji	1. Proszę określić bezpośrednie, policzalne efekty realizacji projektu (np. 1.liczba wspartych obiektów Infrastruktury zlokalizowanych na rewitalizowanym obszarze, 2. wyremontowane budynki mieszkalne na obszarach miejskich, 3. powierzchnia obszarów objętych rewitalizacją): Wyremontowany budynek mieszkalny na obszarze miejskim. 2. Proszę podać wartość produktu i jednostkę miary (np. sztuka, powierzchnia w m ²): Powierzchnia elewacji – 1140,75 m ²

Projekt 1.66

1	Nazwa projektu	Remont budynku
2	Nazwa wnioskodawcy (adres, tel. e-mail)	Wspólnota Mieszkaniowa ul. Poczтова 9, Kowary
3	Krótki opis problemu jaki ma rozwiązać realizacja projektu	Redukcja negatywnych zjawisk społecznych miasta, integracja społeczeństwa, wskazanie właściwych wzorców zachowań
4	Cel ogólny (cele) projektu	Rewitalizacja przestrzeni publicznej w trosce o jakość życia mieszkańców i rozwój turystyki. Rewitalizacja obiektów infrastrukturalnych i budynków w celu przywrócenia lub nadania im nowych funkcji społecznych, kulturalnych, gospodarczych, edukacyjnych lub rekreacyjnych.
5	Zakres realizowanego zadania	Remont elewacji, dachu, klatki schodowej, schodów
6	Miejsce realizacji danego projektu na obszarze rewitalizacji (adres)	ul. Poczтова 9, Kowary
7	Szacowana (orientacyjna) wartość projektu	102 000,00 zł
8	Prognozowane rezultaty wraz ze sposobem ich oceny i zmierzenia w odniesieniu do celów rewitalizacji	1. Zwiększenie atrakcyjności obszaru w odniesieniu rozwoju drobnej przedsiębiorczości usługowo - zmierzenia w odniesieniu do turystycznej, 2. zatrzymanie degradacji stanu technicznego budynków, co oprócz poprawy funkcji mieszkalnych umożliwi efektywne korzystanie z obiektów budowlanych, 3. wstrzymanie niekorzystnych zjawisk demograficznych, m.in. migracja.
9	Prognozowane produkty wraz ze sposobem ich oceny i zmierzenia w odniesieniu do celów rewitalizacji	1. Proszę określić bezpośrednio, policzalne efekty realizacji projektu (np. 1.liczba wspartych obiektów Infrastruktury zlokalizowanych na rewitalizowanym obszarze, 2. wyremontowane budynki mieszkalne na obszarach miejskich, 3. powierzchnia obszarów objętych rewitalizacją): Wyremontowany budynek mieszkalny na obszarze miejskim. 2. Proszę podać wartość produktu i jednostkę miary (np. sztuka, powierzchnia w m ²): Powierzchnia dachu – 170,00 m ² Powierzchnia elewacji – 270,10 m ² Klatka schodowa – 128,00 m ²

Projekt 1.67

1	Nazwa projektu	Remont budynku
2	Nazwa wnioskodawcy (adres, tel. e-mail)	Wspólnota Mieszkaniowa ul. Poczтова 10, Kowary
3	Krótki opis problemu jaki ma rozwiązać realizacja projektu	Redukcja negatywnych zjawisk społecznych miasta, integracja społeczeństwa, wskazanie właściwych wzorców zachowań
4	Cel ogólny (cele) projektu	Rewitalizacja przestrzeni publicznej w trosce o jakość życia mieszkańców i rozwój turystyki. Rewitalizacja obiektów infrastrukturalnych i budynków w celu przywrócenia lub nadania im nowych funkcji społecznych, kulturalnych, gospodarczych, edukacyjnych lub rekreacyjnych.
5	Zakres realizowanego zadania	Remont elewacji, dachu, klatki schodowej
6	Miejsce realizacji danego projektu na obszarze rewitalizacji (adres)	ul. Poczтова 10, Kowary
7	Szacowana (orientacyjna) wartość projektu	75 000,00 zł
8	Prognozowane rezultaty wraz ze sposobem ich oceny i zmierzenia w odniesieniu do celów rewitalizacji	1. Zwiększenie atrakcyjności obszaru w odniesieniu rozwoju drobnej przedsiębiorczości usługowo - zmierzenia w odniesieniu do turystycznej, 2. zatrzymanie degradacji stanu technicznego budynków, co oprócz poprawy funkcji mieszkalnych umożliwi efektywne korzystanie z obiektów budowlanych, 3. wstrzymanie niekorzystnych zjawisk demograficznych, m.in. migracja.
9	Prognozowane produkty wraz ze sposobem ich oceny i zmierzenia w odniesieniu do celów rewitalizacji	1. Proszę określić bezpośrednie, policzalne efekty realizacji projektu (np. 1.liczba wspartych obiektów Infrastruktury zlokalizowanych na rewitalizowanym obszarze, 2. wyremontowane budynki mieszkalne na obszarach miejskich, 3. powierzchnia obszarów objętych rewitalizacją): Wyremontowany budynek mieszkalny na obszarze miejskim. 2. Proszę podać wartość produktu i jednostkę miary (np. sztuka, powierzchnia w m ²): Powierzchnia dachu – 205,20 m ² Powierzchnia elewacji – 333,70 m ² Klatka schodowa – 88,00 m ²

Projekt 1.68

1	Nazwa projektu	Remont budynku
2	Nazwa wnioskodawcy (adres, tel. e-mail)	Wspólnota Mieszkaniowa ul. Sienkiewicza 2, Kowary
3	Krótki opis problemu jaki ma rozwiązać realizacja projektu	Redukcja negatywnych zjawisk społecznych miasta, integracja społeczeństwa, wskazanie właściwych wzorców zachowań
4	Cel ogólny (cele) projektu	Rewitalizacja przestrzeni publicznej w trosce o jakość życia mieszkańców i rozwój turystyki. Rewitalizacja obiektów infrastrukturalnych i budynków w celu przywrócenia lub nadania im nowych funkcji społecznych, kulturalnych, gospodarczych, edukacyjnych lub rekreacyjnych.
5	Zakres realizowanego zadania	Remont elewacji
6	Miejsce realizacji danego projektu na obszarze rewitalizacji (adres)	Kowary, ul. Sienkiewicza 2
7	Szacowana (orientacyjna) wartość projektu	65 000,00 zł
8	Prognozowane rezultaty wraz ze sposobem ich oceny i zmierzenia w odniesieniu do celów rewitalizacji	1. Zwiększenie atrakcyjności obszaru w odniesieniu do rozwoju drobnej przedsiębiorczości usługowo-turystycznej, 2. zatrzymanie degradacji stanu technicznego budynków, co oprócz poprawy funkcji mieszkalnych umożliwi efektywne korzystanie z obiektów budowlanych, 3. wstrzymanie niekorzystnych zjawisk demograficznych, m.in. migracja.
9	Prognozowane produkty wraz ze sposobem ich oceny i zmierzenia w odniesieniu do celów rewitalizacji	1. Proszę określić bezpośrednie, policzalne efekty realizacji projektu (np. 1.liczba wspartych obiektów Infrastruktury zlokalizowanych na rewitalizowanym obszarze, 2. wyremontowane budynki mieszkalne na obszarach miejskich, 3. powierzchnia obszarów objętych rewitalizacją): Wyremontowany budynek mieszkalny na obszarze miejskim. 2. Proszę podać wartość produktu i jednostkę miary (np. sztuka, powierzchnia w m ²): Powierzchnia elewacji – 512,60 m ²

Projekt 1.69

1	Nazwa projektu	Remont budynku
2	Nazwa wnioskodawcy (adres, tel. e-mail)	Wspólnota Mieszkaniowa ul. Waryńskiego 2, Kowary
3	Krótki opis problemu jaki ma rozwiązać realizacja projektu	Redukcja negatywnych zjawisk społecznych miasta, integracja społeczeństwa, wskazanie właściwych wzorców zachowań.
4	Cel ogólny (cele) projektu	Rewitalizacja przestrzeni publicznej w trosce o jakość życia mieszkańców i rozwój turystyki. Rewitalizacja obiektów infrastrukturalnych i budynków w celu przywrócenia lub nadania im nowych funkcji społecznych, kulturalnych, gospodarczych, edukacyjnych lub rekreacyjnych.
5	Zakres realizowanego zadania	Remont elewacji, dachu, wykonanie izolacji.
6	Miejsce realizacji danego projektu na obszarze rewitalizacji (adres)	ul. Waryńskiego 2, Kowary
7	Szacowana (orientacyjna) wartość projektu	255 000,00 zł
8	Prognozowane rezultaty wraz ze sposobem ich oceny i zmierzenia w odniesieniu do celów rewitalizacji	1. Zwiększenie atrakcyjności obszaru w odniesieniu rozwoju drobnej przedsiębiorczości usługowo - zmierzenia w odniesieniu do turystycznej, 2. Zatrzymanie degradacji stanu technicznego budynków, co oprócz poprawy funkcji mieszkalnych umożliwi efektywne korzystanie z obiektów budowlanych, 3. Wstrzymanie niekorzystnych zjawisk demograficznych, m.in. migracja.
9	Prognozowane produkty wraz ze sposobem ich oceny i zmierzenia w odniesieniu do celów rewitalizacji	1. Proszę określić bezpośrednio, policzalne efekty realizacji projektu (np. 1.liczba wspartych obiektów Infrastruktury zlokalizowanych na rewitalizowanym obszarze, 2. wyremontowane budynki mieszkalne na obszarach miejskich, 3. powierzchnia obszarów objętych rewitalizacją): Wyremontowany budynek mieszkalny na obszarze miejskim. 2. Proszę podać wartość produktu i jednostkę miary (np. sztuka, powierzchnia w m ²): Powierzchnia dachu – 574,65 m ² Powierzchnia elewacji – 595,00 m ² Izolacja – 25,00 m ²

Projekt 1.70

1	Nazwa projektu	Remont budynku
2	Nazwa wnioskodawcy (adres, tel. e-mail)	Wspólnota Mieszkaniowa ul. Waryńskiego 3, Kowary
3	Krótki opis problemu jaki ma rozwiązać realizacja projektu	Redukcja negatywnych zjawisk społecznych miasta, integracja społeczeństwa, wskazanie właściwych wzorców zachowań.
4	Cel ogólny (cele) projektu	Rewitalizacja przestrzeni publicznej w trosce o jakość życia mieszkańców i rozwój turystyki. Rewitalizacja obiektów infrastrukturalnych i budynków w celu przywrócenia lub nadania im nowych funkcji społecznych, kulturalnych, gospodarczych, edukacyjnych lub rekreacyjnych.
5	Zakres realizowanego zadania	Remont elewacji, dachu.
6	Miejsce realizacji danego projektu na obszarze rewitalizacji (adres)	ul. Waryńskiego 3, Kowary
7	Szacowana (orientacyjna) wartość projektu	92 000,00 zł
8	Prognozowane rezultaty wraz ze sposobem ich oceny i zmierzenia w odniesieniu do celów rewitalizacji	1. Zwiększenie atrakcyjności obszaru w odniesieniu rozwoju drobnej przedsiębiorczości usługowo - zmierzenia w odniesieniu do turystycznej, 2. Zatrzymanie degradacji stanu technicznego budynków, co oprócz poprawy funkcji mieszkalnych umożliwi efektywne korzystanie z obiektów budowlanych, 3. Wstrzymanie niekorzystnych zjawisk demograficznych, m.in. migracja.
9	Prognozowane produkty wraz ze sposobem ich oceny i zmierzenia w odniesieniu do celów rewitalizacji	1. Proszę określić bezpośrednio, policzalne efekty realizacji projektu (np. 1.liczba wspartych obiektów Infrastruktury zlokalizowanych na rewitalizowanym obszarze, 2. wyremontowane budynki mieszkalne na obszarach miejskich, 3. powierzchnia obszarów objętych rewitalizacją): Wyremontowany budynek mieszkalny na obszarze miejskim. 2. Proszę podać wartość produktu i jednostkę miary (np. sztuka, powierzchnia w m ²): Powierzchnia dachu – 209,30 m ² Powierzchnia elewacji – 411,90 m ²

Projekt 1.71

1	Nazwa projektu	Remont budynku
2	Nazwa wnioskodawcy (adres, tel. e-mail)	Wspólnota Mieszkaniowa ul. Waryńskiego 4, Kowary
3	Krótki opis problemu jaki ma rozwiązać realizacja projektu	Redukcja negatywnych zjawisk społecznych miasta, integracja społeczeństwa, wskazanie właściwych wzorców zachowań.
4	Cel ogólny (cele) projektu	Rewitalizacja przestrzeni publicznej w trosce o jakość życia mieszkańców i rozwój turystyki. Rewitalizacja obiektów infrastrukturalnych i budynków w celu przywrócenia lub nadania im nowych funkcji społecznych, kulturalnych, gospodarczych, edukacyjnych lub rekreacyjnych.
5	Zakres realizowanego zadania	Remont elewacji, dachu, klatki schodowej.
6	Miejsce realizacji danego projektu na obszarze rewitalizacji (adres)	ul. Waryńskiego 4, Kowary
7	Szacowana (orientacyjna) wartość projektu	105 000,00 zł
8	Prognozowane rezultaty wraz ze sposobem ich oceny i zmierzenia w odniesieniu do celów rewitalizacji	1. Zwiększenie atrakcyjności obszaru w odniesieniu rozwoju drobnej przedsiębiorczości usługowo - zmierzenia w odniesieniu do turystycznej, 2. Zatrzymanie degradacji stanu technicznego budynków, co oprócz poprawy funkcji mieszkalnych umożliwi efektywne korzystanie z obiektów budowlanych, 3. Wstrzymanie niekorzystnych zjawisk demograficznych, m.in. migracja.
9	Prognozowane produkty wraz ze sposobem ich oceny i zmierzenia w odniesieniu do celów rewitalizacji	1. Proszę określić bezpośrednio, policzalne efekty realizacji projektu (np. 1.liczba wspartych obiektów Infrastruktury zlokalizowanych na rewitalizowanym obszarze, 2. wyremontowane budynki mieszkalne na obszarach miejskich, 3. powierzchnia obszarów objętych rewitalizacją): Wyremontowany budynek mieszkalny na obszarze miejskim. 2. Proszę podać wartość produktu i jednostkę miary (np. sztuka, powierzchnia w m ²): Powierzchnia dachu – 323,20 m ² Powierzchnia elewacji – 699,72 m ² Klatka schodowa – 250,00 m ²

Projekt 1.72

1	Nazwa projektu	Remont budynku
2	Nazwa wnioskodawcy (adres, tel. e-mail)	Wspólnota Mieszkaniowa ul. Waryńskiego 5, Kowary
3	Krótki opis problemu jaki ma rozwiązać realizacja projektu	Redukcja negatywnych zjawisk społecznych miasta, integracja społeczeństwa, wskazanie właściwych wzorców zachowań.
4	Cel ogólny (cele) projektu	Rewitalizacja przestrzeni publicznej w trosce o jakość życia mieszkańców i rozwój turystyki. Rewitalizacja obiektów infrastrukturalnych i budynków w celu przywrócenia lub nadania im nowych funkcji społecznych, kulturalnych, gospodarczych, edukacyjnych lub rekreacyjnych.
5	Zakres realizowanego zadania	Remont elewacji.
6	Miejsce realizacji danego projektu na obszarze rewitalizacji (adres)	ul. Waryńskiego 5, Kowary
7	Szacowana (orientacyjna) wartość projektu	25 000,00 zł
8	Prognozowane rezultaty wraz ze sposobem ich oceny i zmierzenia w odniesieniu do celów rewitalizacji	1. Zwiększenie atrakcyjności obszaru w odniesieniu rozwoju drobnej przedsiębiorczości usługowo - zmierzenia w odniesieniu do turystycznej, 2. Zatrzymanie degradacji stanu technicznego budynków, co oprócz poprawy funkcji mieszkalnych umożliwi efektywne korzystanie z obiektów budowlanych, 3. Wstrzymanie niekorzystnych zjawisk demograficznych, m.in. migracja.
9	Prognozowane produkty wraz ze sposobem ich oceny i zmierzenia w odniesieniu do celów rewitalizacji	1. Proszę określić bezpośrednio, policzalne efekty realizacji projektu (np. 1.liczba wspartych obiektów Infrastruktury zlokalizowanych na rewitalizowanym obszarze, 2. wyremontowane budynki mieszkalne na obszarach miejskich, 3. powierzchnia obszarów objętych rewitalizacją): Wyremontowany budynek mieszkalny na obszarze miejskim. 2. Proszę podać wartość produktu i jednostkę miary (np. sztuka, powierzchnia w m ²): Powierzchnia elewacji – 421,50 m ²

Projekt 1.73

1	Nazwa projektu	Remont budynku
2	Nazwa wnioskodawcy (adres, tel. e-mail)	Wspólnota Mieszkaniowa ul. Waryńskiego 7, Kowary
3	Krótki opis problemu jaki ma rozwiązać realizacja projektu	Redukcja negatywnych zjawisk społecznych miasta, integracja społeczeństwa, wskazanie właściwych wzorców zachowań.
4	Cel ogólny (cele) projektu	Rewitalizacja przestrzeni publicznej w trosce o jakość życia mieszkańców i rozwój turystyki. Rewitalizacja obiektów infrastrukturalnych i budynków w celu przywrócenia lub nadania im nowych funkcji społecznych, kulturalnych, gospodarczych, edukacyjnych lub rekreacyjnych.
5	Zakres realizowanego zadania	Remont elewacji, klatki schodowej.
6	Miejsce realizacji danego projektu na obszarze rewitalizacji (adres)	ul. Waryńskiego 7, Kowary
7	Szacowana (orientacyjna) wartość projektu	90 000,00 zł
8	Prognozowane rezultaty wraz ze sposobem ich oceny i zmierzenia w odniesieniu do celów rewitalizacji	1. Zwiększenie atrakcyjności obszaru w odniesieniu rozwoju drobnej przedsiębiorczości usługowo - zmierzenia w odniesieniu do turystycznej, 2. Zatrzymanie degradacji stanu technicznego budynków, co oprócz poprawy funkcji mieszkalnych umożliwi efektywne korzystanie z obiektów budowlanych, 3. Wstrzymanie niekorzystnych zjawisk demograficznych, m.in. migracja.
9	Prognozowane produkty wraz ze sposobem ich oceny i zmierzenia w odniesieniu do celów rewitalizacji	1. Proszę określić bezpośrednio, policzalne efekty realizacji projektu (np. 1.liczba wspartych obiektów Infrastruktury zlokalizowanych na rewitalizowanym obszarze, 2. wyremontowane budynki mieszkalne na obszarach miejskich, 3. powierzchnia obszarów objętych rewitalizacją): Wyremontowany budynek mieszkalny na obszarze miejskim. 2. Proszę podać wartość produktu i jednostkę miary (np. sztuka, powierzchnia w m ²): Powierzchnia elewacji – 385,46 m ² Klatka schodowa – 235,00 m ²

Projekt 1.74

1	Nazwa projektu	Remont budynku
2	Nazwa wnioskodawcy (adres, tel. e-mail)	Wspólnota Mieszkaniowa ul. Waryńskiego 11, Kowary
3	Krótki opis problemu jaki ma rozwiązać realizacja projektu	Redukcja negatywnych zjawisk społecznych miasta, integracja społeczeństwa, wskazanie właściwych wzorców zachowań.
4	Cel ogólny (cele) projektu	Rewitalizacja przestrzeni publicznej w trosce o jakość życia mieszkańców i rozwój turystyki. Rewitalizacja obiektów infrastrukturalnych i budynków w celu przywrócenia lub nadania im nowych funkcji społecznych, kulturalnych, gospodarczych, edukacyjnych lub rekreacyjnych.
5	Zakres realizowanego zadania	Remont elewacji, klatki schodowej, dachu.
6	Miejsce realizacji danego projektu na obszarze rewitalizacji (adres)	ul. Waryńskiego 11, Kowary
7	Szacowana (orientacyjna) wartość projektu	120 000,00 zł
8	Prognozowane rezultaty wraz ze sposobem ich oceny i zmierzenia w odniesieniu do celów rewitalizacji	1. Zwiększenie atrakcyjności obszaru w odniesieniu rozwoju drobnej przedsiębiorczości usługowo - zmierzenia w odniesieniu do turystycznej, 2. Zatrzymanie degradacji stanu technicznego budynków, co oprócz poprawy funkcji mieszkalnych umożliwi efektywne korzystanie z obiektów budowlanych, 3. Wstrzymanie niekorzystnych zjawisk demograficznych, m.in. migracja.
9	Prognozowane produkty wraz ze sposobem ich oceny i zmierzenia w odniesieniu do celów rewitalizacji	1. Proszę określić bezpośrednio, policzalne efekty realizacji projektu (np. 1.liczba wspartych obiektów Infrastruktury zlokalizowanych na rewitalizowanym obszarze, 2. wyremontowane budynki mieszkalne na obszarach miejskich, 3. powierzchnia obszarów objętych rewitalizacją): Wyremontowany budynek mieszkalny na obszarze miejskim. 2. Proszę podać wartość produktu i jednostkę miary (np. sztuka, powierzchnia w m ²): Powierzchnia dachu – 217,00 m ² Powierzchnia elewacji – 410,54 m ² Klatka schodowa – 155,00 m ²

Projekt 1.75

1	Nazwa projektu	Remont budynku
2	Nazwa wnioskodawcy (adres, tel. e-mail)	Wspólnota Mieszkaniowa ul. Waryńskiego 12, Kowary
3	Krótki opis problemu jaki ma rozwiązać realizacja projektu	Redukcja negatywnych zjawisk społecznych miasta, integracja społeczeństwa, wskazanie właściwych wzorców zachowań.
4	Cel ogólny (cele) projektu	Rewitalizacja przestrzeni publicznej w trosce o jakość życia mieszkańców i rozwój turystyki. Rewitalizacja obiektów infrastrukturalnych i budynków w celu przywrócenia lub nadania im nowych funkcji społecznych, kulturalnych, gospodarczych, edukacyjnych lub rekreacyjnych.
5	Zakres realizowanego zadania	Remont elewacji, klatki schodowej.
6	Miejsce realizacji danego projektu na obszarze rewitalizacji (adres)	ul. Waryńskiego 12, Kowary
7	Szacowana (orientacyjna) wartość projektu	60 000,00 zł
8	Prognozowane rezultaty wraz ze sposobem ich oceny i zmierzenia w odniesieniu do celów rewitalizacji	1. Zwiększenie atrakcyjności obszaru w odniesieniu rozwoju drobnej przedsiębiorczości usługowo - zmierzenia w odniesieniu do turystycznej, 2. Zatrzymanie degradacji stanu technicznego budynków, co oprócz poprawy funkcji mieszkalnych umożliwi efektywne korzystanie z obiektów budowlanych, 3. Wstrzymanie niekorzystnych zjawisk demograficznych, m.in. migracja.
9	Prognozowane produkty wraz ze sposobem ich oceny i zmierzenia w odniesieniu do celów rewitalizacji	1. Proszę określić bezpośrednio, policzalne efekty realizacji projektu (np. 1.liczba wspartych obiektów Infrastruktury zlokalizowanych na rewitalizowanym obszarze, 2. wyremontowane budynki mieszkalne na obszarach miejskich, 3. powierzchnia obszarów objętych rewitalizacją): Wyremontowany budynek mieszkalny na obszarze miejskim. 2. Proszę podać wartość produktu i jednostkę miary (np. sztuka, powierzchnia w m ²): Powierzchnia elewacji – 554,20 m ² Klatka schodowa – 228,00 m ²

Projekt 1.76

1	Nazwa projektu	Remont budynku
2	Nazwa wnioskodawcy (adres, tel. e-mail)	Wspólnota Mieszkaniowa ul. Waryńskiego 15, Kowary
3	Krótki opis problemu jaki ma rozwiązać realizacja projektu	Redukcja negatywnych zjawisk społecznych miasta, integracja społeczeństwa, wskazanie właściwych wzorców zachowań.
4	Cel ogólny (cele) projektu	Rewitalizacja przestrzeni publicznej w trosce o jakość życia mieszkańców i rozwój turystyki. Rewitalizacja obiektów infrastrukturalnych i budynków w celu przywrócenia lub nadania im nowych funkcji społecznych, kulturalnych, gospodarczych, edukacyjnych lub rekreacyjnych.
5	Zakres realizowanego zadania	Remont elewacji, klatki schodowej, dachu, wykonanie izolacji.
6	Miejsce realizacji danego projektu na obszarze rewitalizacji (adres)	ul. Waryńskiego 15, Kowary
7	Szacowana (orientacyjna) wartość projektu	90 000,00 zł
8	Prognozowane rezultaty wraz ze sposobem ich oceny i zmierzenia w odniesieniu do celów rewitalizacji	1. Zwiększenie atrakcyjności obszaru w odniesieniu rozwoju drobnej przedsiębiorczości usługowo - zmierzenia w odniesieniu do turystycznej, 2. Zatrzymanie degradacji stanu technicznego budynków, co oprócz poprawy funkcji mieszkalnych umożliwi efektywne korzystanie z obiektów budowlanych, 3. Wstrzymanie niekorzystnych zjawisk demograficznych, m.in. migracja.
9	Prognozowane produkty wraz ze sposobem ich oceny i zmierzenia w odniesieniu do celów rewitalizacji	1. Proszę określić bezpośrednio, policzalne efekty realizacji projektu (np. 1.liczba wspartych obiektów Infrastruktury zlokalizowanych na rewitalizowanym obszarze, 2. wyremontowane budynki mieszkalne na obszarach miejskich, 3. powierzchnia obszarów objętych rewitalizacją): Wyremontowany budynek mieszkalny na obszarze miejskim. 2. Proszę podać wartość produktu i jednostkę miary (np. sztuka, powierzchnia w m ²): Powierzchnia dachu – 126,50 m ² Powierzchnia elewacji – 319,90 m ² Klatka schodowa – 180,00 m ² Izolacja – 50,00 m ²

Projekt 1.77

1	Nazwa projektu	Remont budynku
2	Nazwa wnioskodawcy (adres, tel. e-mail)	Wspólnota Mieszkaniowa ul. Waryńskiego 25, Kowary
3	Krótki opis problemu jaki ma rozwiązać realizacja projektu	Redukcja negatywnych zjawisk społecznych miasta, integracja społeczeństwa, wskazanie właściwych wzorców zachowań.
4	Cel ogólny (cele) projektu	Rewitalizacja przestrzeni publicznej w trosce o jakość życia mieszkańców i rozwój turystyki. Rewitalizacja obiektów infrastrukturalnych i budynków w celu przywrócenia lub nadania im nowych funkcji społecznych, kulturalnych, gospodarczych, edukacyjnych lub rekreacyjnych.
5	Zakres realizowanego zadania	Remont elewacji, klatki schodowej, dachu.
6	Miejsce realizacji danego projektu na obszarze rewitalizacji (adres)	ul. Waryńskiego 25, Kowary
7	Szacowana (orientacyjna) wartość projektu	85 000,00 zł
8	Prognozowane rezultaty wraz ze sposobem ich oceny i zmierzenia w odniesieniu do celów rewitalizacji	1. Zwiększenie atrakcyjności obszaru w odniesieniu rozwoju drobnej przedsiębiorczości usługowo - zmierzenia w odniesieniu do turystycznej, 2. Zatrzymanie degradacji stanu technicznego budynków, co oprócz poprawy funkcji mieszkalnych umożliwi efektywne korzystanie z obiektów budowlanych, 3. Wstrzymanie niekorzystnych zjawisk demograficznych, m.in. migracja.
9	Prognozowane produkty wraz ze sposobem ich oceny i zmierzenia w odniesieniu do celów rewitalizacji	1. Proszę określić bezpośrednio, policzalne efekty realizacji projektu (np. 1.liczba wspartych obiektów Infrastruktury zlokalizowanych na rewitalizowanym obszarze, 2. wyremontowane budynki mieszkalne na obszarach miejskich, 3. powierzchnia obszarów objętych rewitalizacją): Wyremontowany budynek mieszkalny na obszarze miejskim. 2. Proszę podać wartość produktu i jednostkę miary (np. sztuka, powierzchnia w m ²): Powierzchnia dachu – 366,75 m ² Powierzchnia elewacji – 332,55m ² Klatka schodowa – 122,00 m ²

Projekt 1.78

1	Nazwa projektu	Remont budynku
2	Nazwa wnioskodawcy (adres, tel. e-mail)	Wspólnota Mieszkaniowa ul. Waryńskiego 27, Kowary
3	Krótki opis problemu jaki ma rozwiązać realizacja projektu	Redukcja negatywnych zjawisk społecznych miasta, integracja społeczeństwa, wskazanie właściwych wzorców zachowań.
4	Cel ogólny (cele) projektu	Rewitalizacja przestrzeni publicznej w trosce o jakość życia mieszkańców i rozwój turystyki. Rewitalizacja obiektów infrastrukturalnych i budynków w celu przywrócenia lub nadania im nowych funkcji społecznych, kulturalnych, gospodarczych, edukacyjnych lub rekreacyjnych.
5	Zakres realizowanego zadania	Remont elewacji, klatki schodowej.
6	Miejsce realizacji danego projektu na obszarze rewitalizacji (adres)	ul. Waryńskiego 27, Kowary
7	Szacowana (orientacyjna) wartość projektu	45 000,00 zł
8	Prognozowane rezultaty wraz ze sposobem ich oceny i zmierzenia w odniesieniu do celów rewitalizacji	1. Zwiększenie atrakcyjności obszaru w odniesieniu rozwoju drobnej przedsiębiorczości usługowo - zmierzenia w odniesieniu do turystycznej, 2. Zatrzymanie degradacji stanu technicznego budynków, co oprócz poprawy funkcji mieszkalnych umożliwi efektywne korzystanie z obiektów budowlanych, 3. Wstrzymanie niekorzystnych zjawisk demograficznych, m.in. migracja.
9	Prognozowane produkty wraz ze sposobem ich oceny i zmierzenia w odniesieniu do celów rewitalizacji	1. Proszę określić bezpośrednio, policzalne efekty realizacji projektu (np. 1.liczba wspartych obiektów Infrastruktury zlokalizowanych na rewitalizowanym obszarze, 2. wyremontowane budynki mieszkalne na obszarach miejskich, 3. powierzchnia obszarów objętych rewitalizacją): Wyremontowany budynek mieszkalny na obszarze miejskim. 2. Proszę podać wartość produktu i jednostkę miary (np. sztuka, powierzchnia w m ²): Powierzchnia elewacji – 516,60 m ² Klatka schodowa – 180,00 m ²

Projekt 1.79

1	Nazwa projektu	Remont elewacji i remont klatki schodowej
2	Nazwa wnioskodawcy (adres, tel. e-mail)	Wspólnota Mieszkaniowa ul. Waryńskiego 29, 58-530 Kowary ul. Waryńskiego 29, tel. 798598452,
3	Krótki opis problemu jaki ma rozwiązać realizacja projektu	1) Dokończenie remontu ocieplenia budynku i remontu elewacji. 2) Remont klatki schodowej przyczyni się do zwiększenia bezpieczeństwa mieszkańców wspólnoty, podniesienia walorów estetycznych i technicznych budynku mieszkalnego.
4	Cel ogólny (cele) projektu	Rewitalizacja przestrzeni publicznej w trosce o mniejsze zużycie energii cieplnej. Rewitalizacja budynku w celu zatrzymania dalszej degradacji infrastruktury mieszkalnej.
5	Zakres realizowanego zadania	1) Dokończenie ocieplenia budynku w ilości 95 m ² , położenie tynków na istniejącym już fragmencie ocieplenia budynku w ilości 100 m ² , renowacja obicia tynków deskami drewnianymi w ilości 45 m ² . 2) Remont kapitalny klatki schodowej w zakres którego będzie wchodzić wymiana konstrukcji schodów z drewnianych na stalowe stopnie drewniane (25 stopni), wymiana 2 okien na klatce schodowej (wymiar 90x135), renowacja drzwi wejściowych do budynku, wymiana ścianek działowych do piwnicy i na strychach: 25 m ² , zainstalowanie domofonów, wykonanie instalacji elektrycznej na klatce schodowej, ocieplenie drewnianego stropo-dachu na klatce schodowej: 18,5 m ² .
6	Miejsce realizacji danego projektu na obszarze rewitalizacji (adres)	ul. Waryńskiego 29, Kowary
7	Szacowana (orientacyjna) wartość projektu	114 000,00 zł
8	Prognozowane rezultaty wraz ze sposobem ich oceny i zmierzenia w odniesieniu do celów rewitalizacji	1. Dokończenie ocieplenia budynku w ilości 95 m ² , położenie tynków na istniejącym już fragmencie ocieplenia budynku w ilości 100 m ² , renowacja obicia tynków deskami drewnianymi w ilości 45 m ² . 2. Zmodernizowana klatka schodowa; Wykonanie nowej klatki schodowej – schody zabiegowe ilość stopni 25, wymiana 2 okien na klatce schodowej, wymiana ścianek działowych klatka schodowa-piwnica, klatka schodowa strych, docieplenie stropo-dachu w klatce schodowej.
9	Prognozowane produkty wraz ze sposobem ich oceny i zmierzenia w odniesieniu do celów rewitalizacji	1. Dokończenie remontu elewacji zewnętrznej budynku wraz z wykonaniem ocieplenia części mieszkalnej; Wyremontowana elewacja – 240 m ² 22. Remont klatki schodowej, kubatura = 55 m ³ ; Kubatura klatki schodowej 55 m ³

Projekt 1.80

1	Nazwa projektu	Remont budynku
2	Nazwa wnioskodawcy (adres, tel. e-mail)	Wspólnota Mieszkaniowa ul. Waryńskiego 40, Kowary
3	Krótki opis problemu jaki ma rozwiązać realizacja projektu	Redukcja negatywnych zjawisk społecznych miasta, integracja społeczeństwa, wskazanie właściwych wzorców zachowań.
4	Cel ogólny (cele) projektu	Rewitalizacja przestrzeni publicznej w trosce o jakość życia mieszkańców i rozwój turystyki. Rewitalizacja obiektów infrastrukturalnych i budynków w celu przywrócenia lub nadania im nowych funkcji społecznych, kulturalnych, gospodarczych, edukacyjnych lub rekreacyjnych.
5	Zakres realizowanego zadania	Remont elewacji, dachów, klatek schodowych.
6	Miejsce realizacji danego projektu na obszarze rewitalizacji (adres)	ul. Waryńskiego 40, Kowary
7	Szacowana (orientacyjna) wartość projektu	380 000,00 zł
8	Prognozowane rezultaty wraz ze sposobem ich oceny i zmierzenia w odniesieniu do celów rewitalizacji	1. Zwiększenie atrakcyjności obszaru w odniesieniu rozwoju drobnej przedsiębiorczości usługowo - zmierzenia w odniesieniu do turystycznej, 2. Zatrzymanie degradacji stanu technicznego budynków, co oprócz poprawy funkcji mieszkalnych umożliwi efektywne korzystanie z obiektów budowlanych, 3. Wstrzymanie niekorzystnych zjawisk demograficznych, m.in. migracja.
9	Prognozowane produkty wraz ze sposobem ich oceny i zmierzenia w odniesieniu do celów rewitalizacji	1. Proszę określić bezpośrednio, policzalne efekty realizacji projektu (np. 1.liczba wspartych obiektów Infrastruktury zlokalizowanych na rewitalizowanym obszarze, 2. wyremontowane budynki mieszkalne na obszarach miejskich, 3. powierzchnia obszarów objętych rewitalizacją): Wyremontowany budynek mieszkalny na obszarze miejskim. 2. Proszę podać wartość produktu i jednostkę miary (np. sztuka, powierzchnia w m ²): Powierzchnia dachu – 850,00 m ² Powierzchnia elewacji – 1296,10 m ² Klatka schodowa – 568,00 m ²

Projekt 1.81

1	Nazwa projektu	Remont budynku
2	Nazwa wnioskodawcy (adres, tel. e-mail)	Wspólnota Mieszkaniowa ul. Waryńskiego 42, Kowary
3	Krótki opis problemu jaki ma rozwiązać realizacja projektu	Redukcja negatywnych zjawisk społecznych miasta, integracja społeczeństwa, wskazanie właściwych wzorców zachowań.
4	Cel ogólny (cele) projektu	Rewitalizacja przestrzeni publicznej w trosce o jakość życia mieszkańców i rozwój turystyki. Rewitalizacja obiektów infrastrukturalnych i budynków w celu przywrócenia lub nadania im nowych funkcji społecznych, kulturalnych, gospodarczych, edukacyjnych lub rekreacyjnych.
5	Zakres realizowanego zadania	Remont elewacji, dachu.
6	Miejsce realizacji danego projektu na obszarze rewitalizacji (adres)	ul. Waryńskiego 42, Kowary
7	Szacowana (orientacyjna) wartość projektu	45 000,00 zł
8	Prognozowane rezultaty wraz ze sposobem ich oceny i zmierzenia w odniesieniu do celów rewitalizacji	1. Zwiększenie atrakcyjności obszaru w odniesieniu rozwoju drobnej przedsiębiorczości usługowo - zmierzenia w odniesieniu do turystycznej, 2. Zatrzymanie degradacji stanu technicznego budynków, co oprócz poprawy funkcji mieszkalnych umożliwi efektywne korzystanie z obiektów budowlanych, 3. Wstrzymanie niekorzystnych zjawisk demograficznych, m.in. migracja.
9	Prognozowane produkty wraz ze sposobem ich oceny i zmierzenia w odniesieniu do celów rewitalizacji	1. Proszę określić bezpośrednio, policzalne efekty realizacji projektu (np. 1.liczba wspartych obiektów Infrastruktury zlokalizowanych na rewitalizowanym obszarze, 2. wyremontowane budynki mieszkalne na obszarach miejskich, 3. powierzchnia obszarów objętych rewitalizacją): Wyremontowany budynek mieszkalny na obszarze miejskim. 2. Proszę podać wartość produktu i jednostkę miary (np. sztuka, powierzchnia w m ²): Powierzchnia dachu – 116,40 m ² Powierzchnia elewacji –258,75 m ²

Projekt 1.82

1	Nazwa projektu	Remont budynku
2	Nazwa wnioskodawcy (adres, tel. e-mail)	Wspólnota Mieszkaniowa ul. Waryńskiego 44, Kowary
3	Krótki opis problemu jaki ma rozwiązać realizacja projektu	Redukcja negatywnych zjawisk społecznych miasta, integracja społeczeństwa, wskazanie właściwych wzorców zachowań.
4	Cel ogólny (cele) projektu	Rewitalizacja przestrzeni publicznej w trosce o jakość życia mieszkańców i rozwój turystyki. Rewitalizacja obiektów infrastrukturalnych i budynków w celu przywrócenia lub nadania im nowych funkcji społecznych, kulturalnych, gospodarczych, edukacyjnych lub rekreacyjnych.
5	Zakres realizowanego zadania	Remont elewacji.
6	Miejsce realizacji danego projektu na obszarze rewitalizacji (adres)	ul. Waryńskiego 44, Kowary
7	Szacowana (orientacyjna) wartość projektu	38 000,00 zł
8	Prognozowane rezultaty wraz ze sposobem ich oceny i zmierzenia w odniesieniu do celów rewitalizacji	1. Zwiększenie atrakcyjności obszaru w odniesieniu rozwoju drobnej przedsiębiorczości usługowo - zmierzenia w odniesieniu do turystycznej, 2. Zatrzymanie degradacji stanu technicznego budynków, co oprócz poprawy funkcji mieszkalnych umożliwi efektywne korzystanie z obiektów budowlanych, 3. Wstrzymanie niekorzystnych zjawisk demograficznych, m.in. migracja.
9	Prognozowane produkty wraz ze sposobem ich oceny i zmierzenia w odniesieniu do celów rewitalizacji	1. Proszę określić bezpośrednio, policzalne efekty realizacji projektu (np. 1.liczba wspartych obiektów Infrastruktury zlokalizowanych na rewitalizowanym obszarze, 2. wyremontowane budynki mieszkalne na obszarach miejskich, 3. powierzchnia obszarów objętych rewitalizacją): Wyremontowany budynek mieszkalny na obszarze miejskim. 2. Proszę podać wartość produktu i jednostkę miary (np. sztuka, powierzchnia w m ²): Powierzchnia elewacji – 705,96 m ²

Projekt 1.83

1	Nazwa projektu	Remont budynku
2	Nazwa wnioskodawcy (adres, tel. e-mail)	Wspólnota Mieszkaniowa ul. Wiejska 1, Kowary
3	Krótki opis problemu jaki ma rozwiązać realizacja projektu	Redukcja negatywnych zjawisk społecznych miasta, integracja społeczeństwa, wskazanie właściwych wzorców zachowań
4	Cel ogólny (cele) projektu	Rewitalizacja przestrzeni publicznej w trosce o jakość życia mieszkańców i rozwój turystyki. Rewitalizacja obiektów infrastrukturalnych i budynków w celu przywrócenia lub nadania im nowych funkcji społecznych, kulturalnych, gospodarczych, edukacyjnych lub rekreacyjnych.
5	Zakres realizowanego zadania	Remont elewacji, dachu, klatki schodowej
6	Miejsce realizacji danego projektu na obszarze rewitalizacji (adres)	ul. Wiejska 1, Kowary
7	Szacowana (orientacyjna) wartość projektu	250 000,00 zł
8	Prognozowane rezultaty wraz ze sposobem ich oceny i zmierzenia w odniesieniu do celów rewitalizacji	1. Zwiększenie atrakcyjności obszaru w odniesieniu rozwoju drobnej przedsiębiorczości usługowo - zmierzenia w odniesieniu do turystycznej, 2. zatrzymanie degradacji stanu technicznego budynków, co oprócz poprawy funkcji mieszkalnych umożliwi efektywne korzystanie z obiektów budowlanych, 3. wstrzymanie niekorzystnych zjawisk demograficznych, m.in. migracja.
9	Prognozowane produkty wraz ze sposobem ich oceny i zmierzenia w odniesieniu do celów rewitalizacji	1. Proszę określić bezpośrednie, policzalne efekty realizacji projektu (np. 1.liczba wspartych obiektów Infrastruktury zlokalizowanych na rewitalizowanym obszarze, 2. wyremontowane budynki mieszkalne na obszarach miejskich, 3. powierzchnia obszarów objętych rewitalizacją): Wyremontowany budynek mieszkalny na obszarze miejskim. 2. Proszę podać wartość produktu i jednostkę miary (np. sztuka, powierzchnia w m ²): Powierzchnia dachu – 510,61 m ² Powierzchnia elewacji – 750,35 m ² Klatka schodowa – 285,00 m ²

Projekt 1.84

1	Nazwa projektu	Remont budynku
2	Nazwa wnioskodawcy (adres, tel. e-mail)	Wspólnota Mieszkaniowa ul. Wiejska 6, Kowary
3	Krótki opis problemu jaki ma rozwiązać realizacja projektu	Redukcja negatywnych zjawisk społecznych miasta, integracja społeczeństwa, wskazanie właściwych wzorców zachowań
4	Cel ogólny (cele) projektu	Rewitalizacja przestrzeni publicznej w trosce o jakość życia mieszkańców i rozwój turystyki. Rewitalizacja obiektów infrastrukturalnych i budynków w celu przywrócenia lub nadania im nowych funkcji społecznych, kulturalnych, gospodarczych, edukacyjnych lub rekreacyjnych.
5	Zakres realizowanego zadania	Remont elewacji, dachu, klatki schodowej, wzmocnienie konstrukcji
6	Miejsce realizacji danego projektu na obszarze rewitalizacji (adres)	ul. Wiejska 6, Kowary
7	Szacowana (orientacyjna) wartość projektu	120 000,00 zł
8	Prognozowane rezultaty wraz ze sposobem ich oceny i zmierzenia w odniesieniu do celów rewitalizacji	1. Zwiększenie atrakcyjności obszaru w odniesieniu rozwoju drobnej przedsiębiorczości usługowo - zmierzenia w odniesieniu do turystycznej, 2. zatrzymanie degradacji stanu technicznego budynków, co oprócz poprawy funkcji mieszkalnych umożliwi efektywne korzystanie z obiektów budowlanych, 3. wstrzymanie niekorzystnych zjawisk demograficznych, m.in. migracja.
9	Prognozowane produkty wraz ze sposobem ich oceny i zmierzenia w odniesieniu do celów rewitalizacji	1. Proszę określić bezpośrednio, policzalne efekty realizacji projektu (np. 1.liczba wspartych obiektów Infrastruktury zlokalizowanych na rewitalizowanym obszarze, 2. wyremontowane budynki mieszkalne na obszarach miejskich, 3. powierzchnia obszarów objętych rewitalizacją): Wyremontowany budynek mieszkalny na obszarze miejskim. 2. Proszę podać wartość produktu i jednostkę miary (np. sztuka, powierzchnia w m ²): Powierzchnia dachu – 285,0 m ² Powierzchnia elewacji – 260,00 m ² Klatka schodowa – 165,00 m ²

Projekt 1.85

1	Nazwa projektu	Remont budynku
2	Nazwa wnioskodawcy (adres, tel. e-mail)	Wspólnota Mieszkaniowa ul. Wiejska 15, Kowary
3	Krótki opis problemu jaki ma rozwiązać realizacja projektu	Redukcja negatywnych zjawisk społecznych miasta, integracja społeczeństwa, wskazanie właściwych wzorców zachowań
4	Cel ogólny (cele) projektu	Rewitalizacja przestrzeni publicznej w trosce o jakość życia mieszkańców i rozwój turystyki. Rewitalizacja obiektów infrastrukturalnych i budynków w celu przywrócenia lub nadania im nowych funkcji społecznych, kulturalnych, gospodarczych, edukacyjnych lub rekreacyjnych.
5	Zakres realizowanego zadania	Remont elewacji, dachu, klatki schodowej
6	Miejsce realizacji danego projektu na obszarze rewitalizacji (adres)	ul. Wiejska 15, Kowary
7	Szacowana (orientacyjna) wartość projektu	90 000,00 zł
8	Prognozowane rezultaty wraz ze sposobem ich oceny i zmierzenia w odniesieniu do celów rewitalizacji	1. Zwiększenie atrakcyjności obszaru w odniesieniu rozwoju drobnej przedsiębiorczości usługowo - zmierzenia w odniesieniu do turystycznej, 2. zatrzymanie degradacji stanu technicznego budynków, co oprócz poprawy funkcji mieszkalnych umożliwi efektywne korzystanie z obiektów budowlanych, 3. wstrzymanie niekorzystnych zjawisk demograficznych, m.in. migracja.
9	Prognozowane produkty wraz ze sposobem ich oceny i zmierzenia w odniesieniu do celów rewitalizacji	1. Proszę określić bezpośrednie, policzalne efekty realizacji projektu (np. 1.liczba wspartych obiektów Infrastruktury zlokalizowanych na rewitalizowanym obszarze, 2. wyremontowane budynki mieszkalne na obszarach miejskich, 3. powierzchnia obszarów objętych rewitalizacją): Wyremontowany budynek mieszkalny na obszarze miejskim. 2. Proszę podać wartość produktu i jednostkę miary (np. sztuka, powierzchnia w m ²): Powierzchnia dachu – 225,00 m ² Powierzchnia elewacji – 420,0 m ² Klatka schodowa – 110,00 m ²

Projekt 1.86

1	Nazwa projektu	Remont budynku
2	Nazwa wnioskodawcy (adres, tel. e-mail)	Wspólnota Mieszkaniowa ul. Wiejska 18, Kowary
3	Krótki opis problemu jaki ma rozwiązać realizacja projektu	Redukcja negatywnych zjawisk społecznych miasta, integracja społeczeństwa, wskazanie właściwych wzorców zachowań
4	Cel ogólny (cele) projektu	Rewitalizacja przestrzeni publicznej w trosce o jakość życia mieszkańców i rozwój turystyki. Rewitalizacja obiektów infrastrukturalnych i budynków w celu przywrócenia lub nadania im nowych funkcji społecznych, kulturalnych, gospodarczych, edukacyjnych lub rekreacyjnych.
5	Zakres realizowanego zadania	Remont elewacji, dachu, klatki schodowej
6	Miejsce realizacji danego projektu na obszarze rewitalizacji (adres)	ul. Wiejska 18, Kowary
7	Szacowana (orientacyjna) wartość projektu	90 000,00 zł
8	Prognozowane rezultaty wraz ze sposobem ich oceny i zmierzenia w odniesieniu do celów rewitalizacji	1. Zwiększenie atrakcyjności obszaru w odniesieniu rozwoju drobnej przedsiębiorczości usługowo - zmierzenia w odniesieniu do turystycznej, 2. zatrzymanie degradacji stanu technicznego budynków, co oprócz poprawy funkcji mieszkalnych umożliwi efektywne korzystanie z obiektów budowlanych, 3. wstrzymanie niekorzystnych zjawisk demograficznych, m.in. migracja.
9	Prognozowane produkty wraz ze sposobem ich oceny i zmierzenia w odniesieniu do celów rewitalizacji	1. Proszę określić bezpośrednie, policzalne efekty realizacji projektu (np. 1.liczba wspartych obiektów Infrastruktury zlokalizowanych na rewitalizowanym obszarze, 2. wyremontowane budynki mieszkalne na obszarach miejskich, 3. powierzchnia obszarów objętych rewitalizacją): Wyremontowany budynek mieszkalny na obszarze miejskim. 2. Proszę podać wartość produktu i jednostkę miary (np. sztuka, powierzchnia w m ²): Powierzchnia dachu – 248,32 m ² Powierzchnia elewacji – 515,20 m ² Klatka schodowa – 152,0 m ²

Projekt 1.87

1	Nazwa projektu	Remont budynku
2	Nazwa wnioskodawcy (adres, tel. e-mail)	Wspólnota Mieszkaniowa ul. Wiejska 29, Kowary
3	Krótki opis problemu jaki ma rozwiązać realizacja projektu	Redukcja negatywnych zjawisk społecznych miasta, integracja społeczeństwa, wskazanie właściwych wzorców zachowań
4	Cel ogólny (cele) projektu	Rewitalizacja przestrzeni publicznej w trosce o jakość życia mieszkańców i rozwój turystyki. Rewitalizacja obiektów infrastrukturalnych i budynków w celu przywrócenia lub nadania im nowych funkcji społecznych, kulturalnych, gospodarczych, edukacyjnych lub rekreacyjnych.
5	Zakres realizowanego zadania	Remont elewacji, dachu, klatki schodowej
6	Miejsce realizacji danego projektu na obszarze rewitalizacji (adres)	ul. Wiejska 29, Kowary
7	Szacowana (orientacyjna) wartość projektu	60 000,00 zł
8	Prognozowane rezultaty wraz ze sposobem ich oceny i zmierzenia w odniesieniu do celów rewitalizacji	1. Zwiększenie atrakcyjności obszaru w odniesieniu rozwoju drobnej przedsiębiorczości usługowo - zmierzenia w odniesieniu do turystycznej, 2. zatrzymanie degradacji stanu technicznego budynków, co oprócz poprawy funkcji mieszkalnych umożliwi efektywne korzystanie z obiektów budowlanych, 3. wstrzymanie niekorzystnych zjawisk demograficznych, m.in. migracja.
9	Prognozowane produkty wraz ze sposobem ich oceny i zmierzenia w odniesieniu do celów rewitalizacji	1. Proszę określić bezpośrednie, policzalne efekty realizacji projektu (np. 1.liczba wspartych obiektów Infrastruktury zlokalizowanych na rewitalizowanym obszarze, 2. wyremontowane budynki mieszkalne na obszarach miejskich, 3. powierzchnia obszarów objętych rewitalizacją): Wyremontowany budynek mieszkalny na obszarze miejskim. 2. Proszę podać wartość produktu i jednostkę miary (np. sztuka, powierzchnia w m ²): Powierzchnia dachu – 142,0 m ² Powierzchnia elewacji – 285,00 m ² Klatka schodowa – 110,0 m ²

Projekt 1.88

1	Nazwa projektu	Remont budynku
2	Nazwa wnioskodawcy (adres, tel. e-mail)	Wspólnota Mieszkaniowa ul. Wiejska 39-41, Kowary
3	Krótki opis problemu jaki ma rozwiązać realizacja projektu	Redukcja negatywnych zjawisk społecznych miasta, integracja społeczeństwa, wskazanie właściwych wzorców zachowań
4	Cel ogólny (cele) projektu	Rewitalizacja przestrzeni publicznej w trosce o jakość życia mieszkańców i rozwój turystyki. Rewitalizacja obiektów infrastrukturalnych i budynków w celu przywrócenia lub nadania im nowych funkcji społecznych, kulturalnych, gospodarczych, edukacyjnych lub rekreacyjnych.
5	Zakres realizowanego zadania	Remont elewacji, dachu, klatki schodowej
6	Miejsce realizacji danego projektu na obszarze rewitalizacji (adres)	ul. Wiejska 39-41, Kowary
7	Szacowana (orientacyjna) wartość projektu	80 000,00 zł
8	Prognozowane rezultaty wraz ze sposobem ich oceny i zmierzenia w odniesieniu do celów rewitalizacji	1. Zwiększenie atrakcyjności obszaru w odniesieniu rozwoju drobnej przedsiębiorczości usługowo - zmierzenia w odniesieniu do turystycznej, 2. zatrzymanie degradacji stanu technicznego budynków, co oprócz poprawy funkcji mieszkalnych umożliwi efektywne korzystanie z obiektów budowlanych, 3. wstrzymanie niekorzystnych zjawisk demograficznych, m.in. migracja.
9	Prognozowane produkty wraz ze sposobem ich oceny i zmierzenia w odniesieniu do celów rewitalizacji	1. Proszę określić bezpośrednie, policzalne efekty realizacji projektu (np. 1.liczba wspartych obiektów Infrastruktury zlokalizowanych na rewitalizowanym obszarze, 2. wyremontowane budynki mieszkalne na obszarach miejskich, 3. powierzchnia obszarów objętych rewitalizacją): Wyremontowany budynek mieszkalny na obszarze miejskim. 2. Proszę podać wartość produktu i jednostkę miary (np. sztuka, powierzchnia w m ²): Powierzchnia dachu – 265,00 m ² Powierzchnia elewacji – 483,0 m ² Klatka schodowa – 231,00,0 m ²

Projekt 1.89

1	Nazwa projektu	Remont budynku
2	Nazwa wnioskodawcy (adres, tel. e-mail)	Wspólnota Mieszkaniowa ul. Wiejska 59, Kowary
3	Krótki opis problemu jaki ma rozwiązać realizacja projektu	Redukcja negatywnych zjawisk społecznych miasta, integracja społeczeństwa, wskazanie właściwych wzorców zachowań
4	Cel ogólny (cele) projektu	Rewitalizacja przestrzeni publicznej w trosce o jakość życia mieszkańców i rozwój turystyki. Rewitalizacja obiektów infrastrukturalnych i budynków w celu przywrócenia lub nadania im nowych funkcji społecznych, kulturalnych, gospodarczych, edukacyjnych lub rekreacyjnych.
5	Zakres realizowanego zadania	Remont elewacji, dachu, klatki schodowej
6	Miejsce realizacji danego projektu na obszarze rewitalizacji (adres)	ul. Wiejska 59, Kowary
7	Szacowana (orientacyjna) wartość projektu	65 000,00 zł
8	Prognozowane rezultaty wraz ze sposobem ich oceny i zmierzenia w odniesieniu do celów rewitalizacji	1. Zwiększenie atrakcyjności obszaru w odniesieniu rozwoju drobnej przedsiębiorczości usługowo - zmierzenia w odniesieniu do turystycznej, 2. zatrzymanie degradacji stanu technicznego budynków, co oprócz poprawy funkcji mieszkalnych umożliwi efektywne korzystanie z obiektów budowlanych, 3. wstrzymanie niekorzystnych zjawisk demograficznych, m.in. migracja.
9	Prognozowane produkty wraz ze sposobem ich oceny i zmierzenia w odniesieniu do celów rewitalizacji	1. Proszę określić bezpośrednie, policzalne efekty realizacji projektu (np. 1.liczba wspartych obiektów Infrastruktury zlokalizowanych na rewitalizowanym obszarze, 2. wyremontowane budynki mieszkalne na obszarach miejskich, 3. powierzchnia obszarów objętych rewitalizacją): Wyremontowany budynek mieszkalny na obszarze miejskim. 2. Proszę podać wartość produktu i jednostkę miary (np. sztuka, powierzchnia w m ²): Powierzchnia dachu – 145,0 m ² Powierzchnia elewacji – 389,00 m ² Klatka schodowa – 98,00 m ²

Projekt 1.90

1	Nazwa projektu	Remont budynku
2	Nazwa wnioskodawcy (adres, tel. e-mail)	Wspólnota Mieszkaniowa ul. Wiejska 70, Kowary
3	Krótki opis problemu jaki ma rozwiązać realizacja projektu	Redukcja negatywnych zjawisk społecznych miasta, integracja społeczeństwa, wskazanie właściwych wzorców zachowań
4	Cel ogólny (cele) projektu	Rewitalizacja przestrzeni publicznej w trosce o jakość życia mieszkańców i rozwój turystyki. Rewitalizacja obiektów infrastrukturalnych i budynków w celu przywrócenia lub nadania im nowych funkcji społecznych, kulturalnych, gospodarczych, edukacyjnych lub rekreacyjnych.
5	Zakres realizowanego zadania	Remont elewacji, dachu, klatki schodowej
6	Miejsce realizacji danego projektu na obszarze rewitalizacji (adres)	ul. Wiejska 70, Kowary
7	Szacowana (orientacyjna) wartość projektu	230 000,00 zł
8	Prognozowane rezultaty wraz ze sposobem ich oceny i zmierzenia w odniesieniu do celów rewitalizacji	1. Zwiększenie atrakcyjności obszaru w odniesieniu rozwoju drobnej przedsiębiorczości usługowo - zmierzenia w odniesieniu do turystycznej, 2. zatrzymanie degradacji stanu technicznego budynków, co oprócz poprawy funkcji mieszkalnych umożliwi efektywne korzystanie z obiektów budowlanych, 3. wstrzymanie niekorzystnych zjawisk demograficznych, m.in. migracja.
9	Prognozowane produkty wraz ze sposobem ich oceny i zmierzenia w odniesieniu do celów rewitalizacji	1. Proszę określić bezpośrednie, policzalne efekty realizacji projektu (np. 1.liczba wspartych obiektów Infrastruktury zlokalizowanych na rewitalizowanym obszarze, 2. wyremontowane budynki mieszkalne na obszarach miejskich, 3. powierzchnia obszarów objętych rewitalizacją): Wyremontowany budynek mieszkalny na obszarze miejskim. 2. Proszę podać wartość produktu i jednostkę miary (np. sztuka, powierzchnia w m ²): Powierzchnia dachu – 594,00 m ² Powierzchnia elewacji – 689,00 m ² Klatka schodowa – 385,00 m ²

Projekt 1.91

1	Nazwa projektu	Remont budynku
2	Nazwa wnioskodawcy (adres, tel. e-mail)	Wspólnota Mieszkaniowa ul. Wiejska 76, Kowary
3	Krótki opis problemu jaki ma rozwiązać realizacja projektu	Redukcja negatywnych zjawisk społecznych miasta, integracja społeczeństwa, wskazanie właściwych wzorców zachowań
4	Cel ogólny (cele) projektu	Rewitalizacja przestrzeni publicznej w trosce o jakość życia mieszkańców i rozwój turystyki. Rewitalizacja obiektów infrastrukturalnych i budynków w celu przywrócenia lub nadania im nowych funkcji społecznych, kulturalnych, gospodarczych, edukacyjnych lub rekreacyjnych.
5	Zakres realizowanego zadania	Remont elewacji, dachu, klatki schodowej
6	Miejsce realizacji danego projektu na obszarze rewitalizacji (adres)	ul. Wiejska 76, Kowary
7	Szacowana (orientacyjna) wartość projektu	85 000,00 zł
8	Prognozowane rezultaty wraz ze sposobem ich oceny i zmierzenia w odniesieniu do celów rewitalizacji	1. Zwiększenie atrakcyjności obszaru w odniesieniu rozwoju drobnej przedsiębiorczości usługowo - zmierzenia w odniesieniu do turystycznej, 2. zatrzymanie degradacji stanu technicznego budynków, co oprócz poprawy funkcji mieszkalnych umożliwi efektywne korzystanie z obiektów budowlanych, 3. wstrzymanie niekorzystnych zjawisk demograficznych, m.in. migracja.
9	Prognozowane produkty wraz ze sposobem ich oceny i zmierzenia w odniesieniu do celów rewitalizacji	1. Proszę określić bezpośrednio, policzalne efekty realizacji projektu (np. 1.liczba wspartych obiektów Infrastruktury zlokalizowanych na rewitalizowanym obszarze, 2. wyremontowane budynki mieszkalne na obszarach miejskich, 3. powierzchnia obszarów objętych rewitalizacją): Wyremontowany budynek mieszkalny na obszarze miejskim 2. Proszę podać wartość produktu i jednostkę miary (np. sztuka, powierzchnia w m ²): Powierzchnia dachu – 453,60 m ² Powierzchnia elewacji – 582,30 m ² Klatka schodowa – 186,30 m ²

Projekt 1.92

1.	Nazwa projektu	Rewitalizacja Centrum Kowar – Miejsce spotkań, integracji i odpoczynku
2.	Nazwa wnioskodawcy	Gmina Miejska Kowary
3.	Krótki opis problemu jaki ma rozwiązać realizacja projektu	Redukcja negatywnych zjawisk społecznych miasta, integracja społeczeństwa, wskazanie właściwych wzorców zachowań spędzania wolnego czasu.
4.	Cel ogólny (cele) projektu	Rewitalizacja przestrzeni publicznej w trosce o jakość życia mieszkańców i rozwój turystyki.
5.	Zakres realizowanego zadania	1. Rewitalizacja przestrzeni publicznej w Centrum Kowar, zagospodarowanie zdegradowanych podwórek na miejsce przyjazne dla mieszkańców - przebudowa łącznika pomiędzy ul. Jagiellończyka a ul. 1 Maja w Kowarach. 2. Przebudowa kolejnego łącznika i utworzenie nowego przejścia dla mieszkańców i turystów, dostosowanego do potrzeb osób niepełnosprawnych pod kamienicą od ul. 1 Maja 24 w kierunku ul. Jagiellończyka. 3. Przy ul. Jagiellończyka utwardzenie nawierzchni sceny i miejsca spotkań dla mieszkańców i imprez cyklicznych, postawienie ławek i miejsc postojowych dla rowerów oraz przyłącza z k przy scenie, podjazdy dla osób niepełnosprawnych. 4. Postawienie zadaszenia sceny (lekka konstrukcja) (zmiana planu zagospodarowania przestrzennego).
6.	Miejsce realizacji danego projektu na obszarze rewitalizacji (adres)	Kowary, podwórka od ul. Jagiellończyka i przejście pod budynkiem 1 Maja 24 i pomiędzy budynkami do ul. 1 Maja
7.	Szacowana (orientacyjna) wartość projektu	1 344 652,00 PLN
8.	Prognozowane rezultaty wraz ze sposobem ich oceny i zmierzenia w odniesieniu do celów rewitalizacji.	1. Proszę określić najbardziej konkretne rezultaty do osiągnięcia w krótkim czasie: Zmodernizowane atrakcyjne dla mieszkańców i turystów miejskie przestrzenie publiczne. 2. Proszę podać wartość rezultatu i jednostkę miary: 1 szt.
9.	Prognozowane produkty wraz ze sposobem ich oceny i zmierzenia w odniesieniu do celów rewitalizacji.	1. Proszę określić bezpośrednie, policzalne efekty realizacji projektu: Powierzchnia odnowionych przestrzeni publicznych i postawienie małej infrastruktury przestrzeni publicznej. 2. Proszę podać wartość produktu i jednostkę miary: 3 974 m ²

Projekt 1.93

1	Nazwa projektu	Utworzenie Parku rekreacji rodzinnej w Kowarach
2	Nazwa wnioskodawcy	Gmina Miejska Kowary
3	Krótki opis problemu jaki ma rozwiązać realizacja projektu	Redukcja negatywnych zjawisk społecznych miasta, integracja społeczeństwa, wskazanie właściwych wzorców zachowań spędzania wolnego czasu.
4	Cel ogólny (cele) projektu	Rewitalizacja przestrzeni publicznej w trosce o jakość życia mieszkańców i rozwój turystyki.
5	Zakres realizowanego zadania	Udostępnienie obszaru infrastruktury rekreacyjnej - utworzenie Parku rekreacji rodzinnej. Modernizacja i udostępnienie parku wokół stawu miejskiego na cele rekreacyjne. Realizacja inwestycji zachęci mieszkańców i turystów do aktywności, uprawiania sportów i częstego korzystania z terenów zielonych Kowar. Mała architektura: miejsca postoju dla rowerów, altany, ławki, kosze, ścieżka dla dzieci „bosą stopą”, plac zabaw tematyczny dla dzieci, tablice edukacyjne o tematyce przyrodniczej i kulturowej. Inwestycja: oświetlenie, parking, chodniki do parkingu i chodniki spacerowe.
6	Miejsce realizacji danego projektu na obszarze rewitalizacji (adres)	Kowary, ul. Karkonoska
7	Szacowana (orientacyjna) wartość projektu	1 014 586,00 PLN (mała architektura 300 000,00 PLN; inwestycja 714 586,00 PLN)
8	Prognozowane rezultaty wraz ze sposobem ich oceny i zmierzenia w odniesieniu do celów rewitalizacji.	1. Proszę określić najbardziej konkretne rezultaty do osiągnięcia w krótkim czasie: Zmodernizowane atrakcyjne rekreacyjno - turystyczne miejskie przestrzeni publiczne. 2. Proszę podać wartość rezultatu i jednostkę miary: 1 szt.
9.	Prognozowane produkty wraz ze sposobem ich oceny i zmierzenia w odniesieniu do celów rewitalizacji.	1. Proszę określić bezpośrednio, policzalne efekty realizacji projektu: Powierzchnia odnowionych przestrzeni publicznych i postawienie małej infrastruktury przestrzeni publicznej. 2. Proszę podać wartość produktu i jednostkę miary: 5, 6444 ha

Projekt 1.94

1	Nazwa projektu	Budowa drogi do Stacji Sportów Zimowych (terenów inwestycyjnych)
2	Nazwa wnioskodawcy	Gmina Miejska Kowary
3	Krótki opis problemu jaki ma rozwiązać realizacja projektu	Budowa drogi lokalnej - gminnej umożliwiająca dostęp do Stacji Sportów Zimowych – terenów inwestycyjnych, gdzie będą prowadzone usługi rekreacyjno- turystyczne, hotelarskie i gastronomiczne. Dzięki tej inwestycji nastąpi znaczny wzrost liczby miejsc pracy i rozwój gospodarczy i turystyczny miasta.
4	Cel ogólny (cele) projektu	Proszę określić szerszy / strategiczny cel projektu: Rewitalizacja przestrzeni publicznej w trosce o jakość życia mieszkańców i rozwój gospodarczo - turystyczny.
5	Zakres realizowanego zadania	Klasa techniczna drogi L. · szerokość w liniach rozgraniczających: - na terenie zabudowanym 12,0 m - poza terenem zabudowanym 15,0 m · skrajnia: - drogowa 4,5 m - kolejowa 5,6 m · pochylenie skarp nasypów i wykopów 1:1,5 · liczba pasów 2 · szerokość pasa ruchu na terenie zabudowy min. 3,0 m
6	Miejsce realizacji danego projektu na obszarze rewitalizacji (adres)	Kowary, Podgórze Początek drogi lokalnej: skrzyżowanie typu T na obszarze przełęczy Kowarskiej drogi wojewódzkiej nr 367 ul. Rejtana z drogą gminną nr 115897D ul. Podgórze, następnie działką drogową nr 292 i dalej do Stacji Sportów Zimowych a następnie dochodzi do mostu nad rzeką Jedlicą i ponownie do drogi gminnej nr 115897D ul. Podgórze
7	Szacowana (orientacyjna) wartość projektu	6 840 000,00
8	Prognozowane rezultaty wraz ze sposobem ich oceny i zmierzenia w odniesieniu do celów rewitalizacji.	1. Proszę określić najbardziej konkretne rezultaty do osiągnięcia w krótkim czasie: Powstanie drogi lokalnej umożliwiającej dojazd do terenów inwestycyjnych 2. Proszę podać wartość rezultatu i jednostkę miary: 1 szt.
9.	Prognozowane produkty wraz ze sposobem ich oceny i zmierzenia w odniesieniu do celów rewitalizacji.	1. Proszę określić bezpośrednie, policzalne efekty realizacji projektu: Długość drogi lokalnej do terenów inwestycyjnych 2. Proszę podać wartość produktu i jednostkę miary: 1600 mb

Projekt 1.95

1	Nazwa projektu	Przebudowa drogi ul. Podgórze nr 115897D
2	Nazwa wnioskodawcy	Gmina Miejska Kowary
3	Krótki opis problemu jaki ma rozwiązać realizacja projektu	Przebudowa drogi lokalnej - gminnej ułatwiająca dostęp do terenów usługowo-mieszkaniowych pod usługi turystyczne i dojazd do powstającej Stacji Sportów Zimowych (wyciągi narciarskie, nartostrady, parkingi, itp.), gdzie będą prowadzone usługi rekreacyjno - turystyczne, hotelarskie i gastronomiczne. Dzięki tej inwestycji nastąpi znaczny wzrost liczby miejsc pracy i rozwój gospodarczy i turystyczny miasta.
4	Cel ogólny (cele) projektu	Proszę określić szerszy / strategiczny cel projektu: Rewitalizacja przestrzeni publicznej w trosce o jakość życia mieszkańców i rozwój gospodarczo - turystyczny.
5	Zakres realizowanego zadania	- klasa techniczna drogi - ulicy – D, - kategoria ruchu KR2, - klasa obciążeń dla obiektów inżynierskich – A, - prędkość projektowa – 30km/h, - szerokość jezdni: ciąg główny 6,0 m wraz z chodnikiem o szerokości 2,0 lub ciągiem chodnika i ścieżki rowerowej o szerokości 3,50 m, - nawierzchnia jezdni – beton asfaltowy, - odwodnienie nawierzchni – kanalizacja deszczowa - oświetlenie uliczne.
6	Miejsce realizacji danego projektu na obszarze rewitalizacji (adres)	Kowary, Podgórze, fragment drogi lokalnej nr 115897D Początek przebudowy drogi lokalnej 115897D: skrzyżowanie typu T na obszarze przełęczy Kowarskiej z drogą wojewódzką nr 367 ul. Rejtana. Dalej ul. Podgórną do Stacji Sportów Zimowych a następnie dochodzi do mostu nad rzeką Jedlicą.
7	Szacowana (orientacyjna) wartość projektu	6 840 000,00
8	Prognozowane rezultaty wraz ze sposobem ich oceny i zmierzenia w odniesieniu do celów rewitalizacji.	1. Proszę określić najbardziej konkretne rezultaty do osiągnięcia w krótkim czasie: Przebudowana drogi gminnej usprawniającej dojazd do terenów usług turystycznych. 2. Proszę podać wartość rezultatu i jednostkę miary: 1 szt.
9.	Prognozowane produkty wraz ze sposobem ich oceny i zmierzenia w odniesieniu do celów rewitalizacji.	1. Proszę określić bezpośrednie, policzalne efekty realizacji projektu: Długość przebudowanej drogi gminnej. 2. Proszę podać wartość produktu i jednostkę miary: 1400mb

Projekt 1.96

1	Nazwa projektu	Przebudowa mostu drogowego nr 5856 w Kowarach, umożliwiającego wjazd na parking przy ścisłej Starówce i łączącego Starówkę z pozostałą częścią centrum miasta.
2	Nazwa wnioskodawcy	Gmina Miejska Kowary
3	Krótki opis problemu jaki ma rozwiązać realizacja projektu	Remont mostu drogowego nr 5856 łączącego parking przy Starówce z drogą lokalną ul. Waryńskiego i ul. S. Staszica w centrum Kowar. Przebudowa mostu umożliwiającego wjazd na parking przy ścisłej Starówce i połączy Starówkę z pozostałą częścią centrum miasta. Dzięki tej inwestycji nastąpi znaczny rozrój działalności usługowo-gastronomicznej i handlowej, wzrost liczby miejsc pracy a docelowo rozwój gospodarczy i turystyczny. Wyremontowany most umożliwi bezpośredni wjazd na parking usytuowany przy następujących atrakcjach kulturowych: Kowarska Starówka, Ratusz, Centrum Integracji i Tradycji, Dom Tradycji, Skansen Górnictwa, Kościół Parafialny. Most będzie przystosowany do ruchu busów.
4	Cel ogólny (cele) projektu	Proszę określić szerszy / strategiczny cel projektu: Rewitalizacja przestrzeni publicznej w trosce o jakość życia mieszkańców i rozwój gospodarczy i turystyczny.
5	Zakres realizowanego zadania	Przedmiotowy obiekt jest mostem drogowym jednoprzęsłowym. Konstrukcję obiektu stanowią dwa stalowe dźwigary główne, między którymi przebiega siedem podłużnic (w miejscu poszerzenia obiektu znajdują się trzy dodatkowe podłużnice). Całość usztywniana jest przez dwie poprzecznice. Równoległe do dźwigarów głównych biegną chodniki dla pieszych wsparte na stalowych wspornikach przytwierdzonych do dźwigarów. Nawierzchnię chodników stanowi obecnie blacha, natomiast nawierzchnia jezdni ułożona jest z kostki granitowej 16x18 cm. Podporami obiektu są kamienne mury oporowe.
6	Miejsce realizacji danego projektu na obszarze rewitalizacji (adres)	Kowary, ul. Waryńskiego
7	Szacowana (orientacyjna) wartość projektu	1 400 000,00
8	Prognozowane rezultaty wraz ze sposobem ich oceny i zmierzenia w odniesieniu do celów rewitalizacji.	1. Proszę określić najbardziej konkretne rezultaty do osiągnięcia w krótkim czasie: Udostępnienie wjazdu na parking przy Starówce zmotoryzowanym mieszkańcom i turystom. 2. Proszę podać wartość rezultatu i jednostkę miary: 1 szt.
9.	Prognozowane produkty wraz ze sposobem ich oceny i zmierzenia w odniesieniu do celów rewitalizacji.	1. Proszę określić bezpośrednie, policzalne efekty realizacji projektu: Powierzchnia wyremontowanego mostu drogowego. 2. Proszę podać wartość produktu i jednostkę miary: 183 m ²

Projekt 1.97

1	Nazwa projektu	Budowa monitoringu wizyjnego Starówki i centrum Kowar
2	Nazwa wnioskodawcy	Gmina Miejska Kowary
3	Krótki opis problemu jaki ma rozwiązać realizacja projektu	W Centrum Kowar obserwuje się niepokój społeczny, wzrost wśród mieszkańców braku poczucia bezpieczeństwa, wiele zdarzeń dot. kradzieży, rozbojów, alkoholizmu i napadów na samotne starsze osoby, występowanie hałaśliwej społeczności romskiej. Monitoring pozwoli na wzrost poczucia bezpieczeństwa na Starówce wśród mieszkańców i turystów.
4	Cel ogólny (cele) projektu	Proszę określić szerszy / strategiczny cel projektu: Rewitalizacja przestrzeni publicznej w trosce o jakość życia mieszkańców i rozwój gospodarczy i turystyczny.
5	Zakres realizowanego zadania	Budowa monitoringu wizyjnego składająca się z zestawu 13 kamer.
6	Miejsce realizacji danego projektu na obszarze rewitalizacji (adres)	Kowary, ścisłe centrum miasta (ul. Pocztowa i ul. 1 Maja do Szkoły Podstawowej nr 3)
7	Szacowana (orientacyjna) wartość projektu	99 320,00 zł
8	Prognozowane rezultaty wraz ze sposobem ich oceny i zmierzenia w odniesieniu do celów rewitalizacji.	1. Proszę określić najbardziej konkretne rezultaty do osiągnięcia w krótkim czasie: Wzrost poczucia bezpieczeństwa wśród mieszkańców i turystów dzięki powstaniu systemu monitoringu wizyjnego. 2. Proszę podać wartość rezultatu i jednostkę miary: 1 system
9.	Prognozowane produkty wraz ze sposobem ich oceny i zmierzenia w odniesieniu do celów rewitalizacji.	1. Proszę określić bezpośrednie, policzalne efekty realizacji projektu: Udostępnienie monitorowanego obszaru Starówki i centrum miasta mieszkańcom i turystom. 2. Proszę podać wartość produktu i jednostkę miary: 10842 m ²

Projekt 1.98

1	Nazwa projektu	Powstanie Kompleksu Sportowego w Kowarach.
2	Nazwa wnioskodawcy (adres, tel. e-mail)	Gmina Miejska Kowary
3	Krótki opis problemu jaki ma rozwiązać realizacja projektu	Redukcja negatywnych zjawisk społecznych miasta, integracja społeczeństwa, wskazanie właściwych wzorców zachowań. Popularyzacja sportu wśród wszystkich grup wiekowych i społecznych mieszkańców.
4	Cel ogólny (cele) projektu	Rewitalizacja przestrzeni publicznej w trosce o jakość życia mieszkańców i rozwój turystyki. Rewitalizacja obiektów infrastrukturalnych i budynków w celu przywrócenia lub nadania im nowych funkcji społecznych, kulturalnych, gospodarczych, edukacyjnych lub rekreacyjnych.
5	Zakres realizowanego zadania	1. Etap. Wykonanie bieżni lekkoatletycznej i odwodnienie bieżni, wykonanie oświetlenia stadionu, 2. Etap. Wykonanie sztucznej nawierzchni boiska wielofunkcyjnego do piłki nożnej, do piłki ręcznej i koszykówki z pełną infrastrukturą i oświetleniem, rozbudowa budynku klubowego zabezpieczonego systemem antywłamaniowym (pomieszczenia dla sędziów, szatnie z prysznicami i WC, pomieszczenia magazynowe, kotłownia i pralnia), zadaszenie trybun dla widzów nad główną płytą stadionu.
6	Miejsce realizacji danego projektu na obszarze rewitalizacji (adres)	Kowary, ul. Karkonoska 14, 58-530 Kowary działka nr 661/1 obręb 0001
7	Szacowana (orientacyjna) wartość projektu	I etap: 2 350 000,00 PLN II etap: 2 740 000,00 PLN
8	Prognozowane rezultaty wraz ze sposobem ich oceny i zmierzenia w odniesieniu do celów rewitalizacji.	1. Proszę określić najbardziej konkretne rezultaty do osiągnięcia w krótkim czasie (np. wyremontowany budynek, zmodernizowane przestrzenie, infrastruktura na obszarze podanym rewitalizacji): Powstanie nowej infrastruktury sportowej, która przyczyni się do popularyzacji różnych dyscyplin lekkoatletycznych wśród mieszkańców. 2. Proszę podać wartość rezultatu i jednostkę miary (np. sztuka): 1 szt.
9.	Prognozowane produkty wraz ze sposobem ich oceny i zmierzenia w odniesieniu do celów rewitalizacji.	1. Proszę określić bezpośrednie, policzalne efekty realizacji projektu (np. 1. liczba wspartych obiektów Infrastruktury zlokalizowanych na rewitalizowanym obszarze, 2. wyremontowane budynki mieszkalne na obszarach miejskich, 3. powierzchnia obszarów objętych rewitalizacją): Powstanie nowej infrastruktury sportowej. 2. Proszę podać wartość produktu i jednostkę miary (np. sztuka, powierzchnia w m ²): I etap – bieżnia lekkoatletyczna – 3196 m ² II etap – boisko wielofunkcyjne – 7200 m ²

Projekt 1.99

1	Nazwa projektu	Remont elewacji zabytkowego budynku szkolnego Szkoły Podstawowej nr 3 im. J. Gielniaka
2	Nazwa wnioskodawcy (adres, tel. e-mail)	Szkoła Podstawowa nr 3 im. Józefa Gielniaka, ul. 1 Maja 72, 58-530 Kowary 757182142,
3	Krótki opis problemu jaki ma rozwiązać realizacja projektu	Redukcja negatywnych zjawisk społecznych miasta, integracja społeczeństwa, wskazanie właściwych wzorców zachowań.
4	Cel ogólny (cele) projektu	Rewitalizacja przestrzeni publicznej w trosce o jakość życia mieszkańców i rozwój turystyki. Rewitalizacja obiektów infrastrukturalnych i budynków w celu przywrócenia lub nadania im nowych funkcji społecznych, kulturalnych, gospodarczych, edukacyjnych lub rekreacyjnych.
5	Zakres realizowanego zadania	<ol style="list-style-type: none"> 1. Wymiana parapetów okiennych; 2. Wymiana powłoki malarskiej, obramowań okiennych; 3. Ocieplenie fundamentów wraz z izolacją przeciwwilgociową. 4. Renowacja drzwi wejściowych 5. Renowacja: gzymsy, obramowania okienne, cokoły; 6. Wymiana pokrycia dachowego i docieplenie dachu nad salą gimnastyczną; 7. Dokumentacja projektowo-kosztorysowa.
6	Miejsce realizacji danego projektu na obszarze rewitalizacji (adres)	ul. 1 Maja 72, Kowary, działka nr 278/2 obręb 1
7	Szacowana (orientacyjna) wartość projektu	350 000,00 zł
8	Prognozowane rezultaty wraz ze sposobem ich oceny i zmierzenia w odniesieniu do celów rewitalizacji	<ol style="list-style-type: none"> 1. Proszę określić najbardziej konkretne rezultaty do osiągnięcia w krótkim czasie (np. wyremontowany budynek, zmodernizowane przestrzenie, infrastruktura na obszarze podanym rewitalizacji): 1 wyremontowany budynek. 2. Proszę podać wartość rezultatu i jednostkę miary (np. sztuka): Budynek szkolny – 1 szt.
9	Prognozowane produkty wraz ze sposobem ich oceny i zmierzenia w odniesieniu do celów rewitalizacji	<ol style="list-style-type: none"> 1. Proszę określić bezpośrednio, policzalne efekty realizacji projektu (np. 1.liczba wspartych obiektów Infrastruktury zlokalizowanych na rewitalizowanym obszarze, 2. wyremontowane budynki mieszkalne na obszarach miejskich, 3. powierzchnia obszarów objętych rewitalizacją): Wyremontowany budynek. 2. Proszę podać wartość produktu i jednostkę miary (np. sztuka, powierzchnia w m²): Powierzchnia elewacji: 1610 m² Powierzchnia dachu: 215m²

Projekt 1.100

1	Nazwa projektu	Przebudowa parkingu przy Szkole Podstawowej nr 3 im. J. Gielniaka
2	Nazwa wnioskodawcy (adres, tel. e-mail)	Szkoła Podstawowa nr 3 im. Józefa Gielniaka, ul. 1 Maja 72, 58-530 Kowary 757182142,
3	Krótki opis problemu jaki ma rozwiązać realizacja projektu	Redukcja negatywnych zjawisk społecznych miasta, integracja społeczeństwa, wskazanie właściwych wzorców zachowań.
4	Cel ogólny (cele) projektu	Rewitalizacja przestrzeni publicznej w trosce o jakość życia mieszkańców i rozwój turystyki. Rewitalizacja obiektów infrastrukturalnych i budynków w celu przywrócenia lub nadania im nowych funkcji społecznych, kulturalnych, gospodarczych, edukacyjnych lub rekreacyjnych.
5	Zakres realizowanego zadania	Wykonanie nawierzchni z kostki betonowej na pełnej podbudowie. Dokumentacja projektowo-kosztorysowa.
6	Miejsce realizacji danego projektu na obszarze rewitalizacji (adres)	ul. 1 Maja 72, Kowary, działka nr 278/2 obręb 1
7	Szacowana (orientacyjna) wartość projektu	40 000,00 zł
8	Prognozowane rezultaty wraz ze sposobem ich oceny i zmierzenia w odniesieniu do celów rewitalizacji	1. Proszę określić najbardziej konkretne rezultaty do osiągnięcia w krótkim czasie (np. wyremontowany budynek, zmodernizowane przestrzenie, infrastruktura na obszarze podanym rewitalizacji): Zmodernizowany parking. 2. Proszę podać wartość rezultatu i jednostkę miary (np. sztuka): Jeden parking.
9	Prognozowane produkty wraz ze sposobem ich oceny i zmierzenia w odniesieniu do celów rewitalizacji	1. Proszę określić bezpośrednio, policzalne efekty realizacji projektu (np. 1.liczba wspartych obiektów Infrastruktury zlokalizowanych na rewitalizowanym obszarze, 2. wyremontowane budynki mieszkalne na obszarach miejskich, 3. powierzchnia obszarów objętych rewitalizacją): Zmodernizowany parking. 2. Proszę podać wartość produktu i jednostkę miary (np. sztuka, powierzchnia w m ²): Jeden parking – 330 m ² .

Projekt 1.101

1	Nazwa projektu	Powstanie wielofunkcyjnego boiska sportowego przy Szkole Podstawowej nr 3 im. J. Gielniaka
2	Nazwa wnioskodawcy (adres, tel. e-mail)	Szkoła Podstawowa nr 3 im. Józefa Gielniaka, ul. 1 Maja 72, 58-530 Kowary 757182142,
3	Krótki opis problemu jaki ma rozwiązać realizacja projektu	Redukcja negatywnych zjawisk społecznych miasta, integracja społeczeństwa, wskazanie właściwych wzorców zachowań.
4	Cel ogólny (cele) projektu	Rewitalizacja przestrzeni publicznej w trosce o jakość życia mieszkańców i rozwój turystyki. Rewitalizacja obiektów infrastrukturalnych i budynków w celu przywrócenia lub nadania im nowych funkcji społecznych, kulturalnych, gospodarczych, edukacyjnych lub rekreacyjnych.
5	Zakres realizowanego zadania	<ol style="list-style-type: none"> 1. Niwelacja terenu; 2. Boisko syntetyczne do gry w koszykówkę i siatkówkę; 3. Niepełnowymiarowe boisko do piłki nożnej. 4. Odprowadzenie wód deszczowych; 5. Oświetlenie; 6. Powierzchnia utwardzona (bieżnia lekkoatletyczna, puzzle, chodnik) 7. Piaskownica do skoku w dal. 8. Rozbudowa placu zabaw. 9. Aktualizacja dokumentacji.
6	Miejsce realizacji danego projektu na obszarze rewitalizacji (adres)	ul. 1 Maja 72, Kowary, działka nr 278/2 obręb 1
7	Szacowana (orientacyjna) wartość projektu	469 945,00 zł
8	Prognozowane rezultaty wraz ze sposobem ich oceny i zmierzenia w odniesieniu do celów rewitalizacji	<p>1. Proszę określić najbardziej konkretne rezultaty do osiągnięcia w krótkim czasie (np. wyremontowany budynek, zmodernizowane przestrzenie, infrastruktura na obszarze podanym rewitalizacji): Zmodernizowane boisko szkolne.</p> <p>2. Proszę podać wartość rezultatu i jednostkę miary (np. sztuka): Jedno boisko szkolne.</p>
9	Prognozowane produkty wraz ze sposobem ich oceny i zmierzenia w odniesieniu do celów rewitalizacji	<p>1. Proszę określić bezpośrednie, policzalne efekty realizacji projektu (np. 1.liczba wspartych obiektów Infrastruktury zlokalizowanych na rewitalizowanym obszarze, 2. wyremontowane budynki mieszkalne na obszarach miejskich, 3. powierzchnia obszarów objętych rewitalizacją): Jedno zmodernizowane boisko</p> <p>2. Proszę podać wartość produktu i jednostkę miary (np. sztuka, powierzchnia w m²): Boisko syntetyczne do gry w koszykówkę i siatkówkę – 613,15 m² Powierzchnia utwardzona (bieżnia lekkoatletyczna, puzzle, chodnik) – 391,39 m²</p>

Projekt 1.102

1	Nazwa projektu	Poprawa bezpieczeństwa dzieci i młodzieży oraz mieszkańców osiedla Wichrowej Równi, poprzez wykonanie pieszojezdni wraz z parkingami i oświetleniem na terenie przylegającym bezpośrednio do posesji Szkoły Podstawowej nr 1.
2	Nazwa wnioskodawcy (adres, tel. e-mail)	Szkoła Podstawowa nr 1 58-530 Kowary ul. Staszica 16 tel.75/7182391 e-mail; jedyneczakowary@poczta.onet.pl
3	Krótki opis problemu jaki ma rozwiązać realizacja projektu	Redukcja negatywnych zjawisk społecznych miasta, integracja społeczeństwa, wskazanie właściwych wzorców zachowań.
4	Cel ogólny (cele) projektu	Rewitalizacja przestrzeni publicznej w trosce o jakość życia mieszkańców i rozwój turystyki. Rewitalizacja obiektów infrastrukturalnych i budynków w celu przywrócenia lub nadania im nowych funkcji społecznych, kulturalnych, gospodarczych, edukacyjnych lub rekreacyjnych.
5	Zakres realizowanego zadania	Wykonanie pieszojezdni wraz z miejscami parkingowymi, oświetleniem i kanalizacją deszczową, na odcinku od bocznego wejścia na posesję szkolną do mostku tj. przejścia na Osiedle Wichrowa Równia.
6	Miejsce realizacji danego projektu na obszarze rewitalizacji (adres)	Kowary, pomiędzy posesją przy ul. Staszica 18 i ul. Staszica 20, wzdłuż ogrodzenia SP nr 1.
7	Szacowana (orientacyjna) wartość projektu	850 000 zł,-
8	Prognozowane rezultaty wraz ze sposobem ich oceny i zmierzenia w odniesieniu do celów rewitalizacji	1. Proszę określić najbardziej konkretne rezultaty do osiągnięcia w krótkim czasie (np. wyremontowany budynek, zmodernizowane przestrzenie, infrastruktura na obszarze podanym rewitalizacji): infrastruktura na obszarze objętym rewitalizacją: ok.30 miejsc parkingowych, pieszojezdni, bezpieczne dojście do szkoły, na osiedle Wichrowa Równia i cmentarz komunalny. Ułatwienie dostępu komunikacyjnego do szkoły dla dzieci i osób niepełnosprawnych.
9	Prognozowane produkty wraz ze sposobem ich oceny i zmierzenia w odniesieniu do celów rewitalizacji	1. Proszę określić bezpośrednie, policzalne efekty realizacji projektu (np. 1.liczba wspartych obiektów Infrastruktury zlokalizowanych na rewitalizowanym obszarze, 2. wyremontowane budynki mieszkalne na obszarach miejskich, 3. powierzchnia obszarów objętych rewitalizacją): zagospodarowanie obszarów przemysłowych, objętych rewitalizacją (teren po dawnym Zakładzie Remontowo-Budowlanym PTTK) 2. Proszę podać wartość produktu i jednostkę miary (np. sztuka, powierzchnia w m ²): ok. 1700 m ²

8.2 Lista „B”

Projekty tworzące listę „B” będą składane w konkursach w ramach wyselekcjonowanych działań RPO WD 2014-2020. Umieszczenie projektu na poniższej liście stanowi podstawę do udzielenia preferencji w postaci dodatkowych punktów przyznawanych w trakcie oceny projektów. Działania RPO WD, w których możliwe jest skorzystanie z preferencji za realizację projektu rewitalizacyjnego są realizowane w ramach środków Europejskiego Funduszu Rozwoju Regionalnego oraz Europejskiego Funduszu Społecznego.

Tabela 17 Działania RPO WD, w których zakłada się możliwość uzyskania preferencji punktowej za realizację projektu rewitalizacyjnego

Europejski Fundusz Rozwoju Regionalnego (EFRR)	Europejski Fundusz Społeczny (EFS)
1.3 Rozwój przedsiębiorczości	8.2 Wsparcie osób poszukujących pracy
3.3 Efektywność energetyczna w budynkach użyteczności publicznej i sektorze mieszkaniowym	8.3 Samozatrudnienie, przedsiębiorczość oraz tworzenie nowych miejsc pracy
3.4 Wdrażanie strategii niskoemisyjnych	9.1 Aktywna integracja
4.3 Dziedzictwo kulturowe	9.2 Dostęp do wysokiej jakości usług społecznych
5.2 System transportu kolejowego	9.4 Wspieranie gospodarki społecznej
6.1 Inwestycje w infrastrukturę społeczną	-

Źródło: opracowanie własne na podstawie Wytycznych programowych IZ RPO WD dotyczących zasad przygotowywania lokalnych programów rewitalizacji

Lista projektów – część „B”:

- 2.1 Przygotowanie terenu pod budowę aquaparku i kompleksu hotelowego (centrum rehabilitacyjno-rekreacyjnego) z wykorzystaniem wód geotermalnych.
- 2.2 Skwer z dzwonnica - Miejsce Pamięci
- 2.3 Modernizacja oświetlenia drogowego na energooszczędne.
- 2.4 Termomodernizacja - Miejskiej Służby Ratowniczej - budynku użyteczności publicznej.
- 2.5 Przebudowa byłego dworca PKP na Centrum Kulturalno-Artystyczne i Muzeum Kolejnictwa
- 2.6 Plenerowe Centrum Artystyczne przy Domu Tradycji
- 2.7 Remont, odrestaurowanie zabytkowej altany – oficyny
- 2.8 Skwer zieleni i rododendronów – miejsce odpoczynku przy ul. Kowalskiej
- 2.9 Coroczna akcja "Ratujmy wzrok dzieciom"
- 2.10 Akcje Urzędu Miejskiego w Kowarach przeciwdziałające alkoholizmowi, narkomanii na imprezach miejskich tj. "Dzień Matki i Dziecka" oraz "Najazd Mikołajów na Kowary" oraz "Warto żyć na sportowo".
- 2.11 Dotowanie świetlicy socjoterapeutycznej dla dzieci z rodzin dotkniętych problemem alkoholowym
- 2.12 Dotowanie Centrum Profilaktyki i Terapii Uzależnień w Kowarach
- 2.13 Działania na rzecz społeczności romskiej: remonty mieszkań, zakup wyprawek szkolnych, wychowanie przedszkolne, praca za dług
- 2.14 Statutowe działania MOPS: pomoc społeczna, świadczenia rodzinne, wychowawcze, fundusz alimentacyjny, dodatki mieszkaniowe i energetyczne itp.
- 2.15 Prace społeczno-użyteczne
- 2.16 Kolacja wigilijna, śniadanie wielkanocne
- 2.17 Transport żywności
- 2.18 Zbiórki odzieży
- 2.19 Szkolne projekty miękkie np. dla dzieci wykluczonych, ubogich

- 2.20 Impreza rodzinna integrująca mieszkańców: "Międzynarodowy Zjazd Saniami Rogatymi"
- 2.21 Impreza rodzinna integrująca mieszkańców: "Kowarska Noc Muzeów"
- 2.22 Impreza sportowa integrująca mieszkańców: "Kolarski wjazd Kowary-Okraj" i Bieg Górski "Kowary-Okraj"
- 2.23 Wakacyjne spacery po Kowarach z przewodnikiem
- 2.24 Impreza rodzinna integrująca mieszkańców: "Dni Kowar"
- 2.25 Impreza rodzinna integrująca mieszkańców: "Kowarska Majówka"
- 2.26 Impreza kulturalna integrująca mieszkańców: "Muzyczne Ogrody Liczyrzepy"
- 2.27 Festyn z okazji dnia matki i dziecka. Impreza rodzinna integrująca mieszkańców.
- 2.28 Festyn "Najazd św. Mikołajów na Kowary". Impreza rodzinna integrująca mieszkańców.
- 2.29 Festyn "Lemowisko". Impreza rodzinna integrująca mieszkańców.
- 2.30 Kiermasze przedświąteczne
- 2.31 "Polska Biega". Impreza sportowa integrująca mieszkańców i propagująca zdrowy styl życia
- 2.32 Orlik Olimpiada. Impreza sportowa integrująca dzieci szkolne
- 2.33 "Marsz po zdrowie". Impreza prozdrowotna, integrująca mieszkańców.
- 2.34 Organizacja półkolonii w ferie zimowe i w wakacje
- 2.35 „Jesienny festyn z Trójką”
- 2.36 „WARSZTATY TWÓRCZE – KOWARY” Międzynarodowe Sympozjum Sztuki Włókna.
- 2.37 Akcje związane z likwidacją dzikich wysypisk
- 2.38 Akcja "Czyste Kowary", "Czyste Karkonosze"

2.1 Przygotowanie terenu pod budowę aquaparku i kompleksu hotelowego (centrum rehabilitacyjno-rekreacyjnego) z wykorzystaniem wód geotermalnych.

1	Nazwa projektu	Przygotowanie terenu pod budowę aquaparku i kompleksu hotelowego (centrum rehabilitacyjno-rekreacyjnego) z wykorzystaniem wód geotermalnych.
2	Nazwa wnioskodawcy	Hydrozagatka Sp. z o. o. ul. Słonimska 14/1 54-618 Wrocław
3	Krótki opis problemu jaki ma rozwiązać realizacja projektu	Planowane powstanie Stacji Sportów Zimowych na Podgórzu w Kowarach (wyciągi narciarskie, nartostrady, parkingi, itp.), pociągnie za sobą szereg inwestycji, dot. usług rekreacyjno - turystycznych, hotelarskich itp. Inwestycja, dot. powstania aquaparku i kompleksu hotelowego z wykorzystaniem wód geotermalnych może przyczynić się do znacznego wzrostu liczby miejsc pracy i wpłynąć na rozwój gospodarczy i turystyczny miasta.
4	Cel ogólny (cele) projektu	Powstanie atrakcyjnych terenów inwestycyjnych w trosce o jakość życia i mieszkańców i rozwój turystyki.
5	Zakres realizowanego zadania – charakterystyka przedsięwzięć rewitalizacyjnych.	Przygotowanie terenu pod inwestycję: uporządkowanie i przygotowanie terenu (np.: prace studyjno-koncepcyjne, rozbiórka, usuwanie zarośli, krzewów, drzew, wywóz odpadów, niwelacja terenu, wymiana ziemi); uzbrojenie terenu (np.: wyposażenie w sieci: elektroenergetyczną, gazową, wodociągową, kanalizacyjną, ciepłowniczą i telekomunikacyjną, zakup gruntu w celu stworzenia i uzbrojenia terenu pod inwestycje, budowa, modernizacja wewnętrznej infrastruktury komunikacyjnej (parkingi, drogi wewnętrzne).
6	Miejsce realizacji danego projektu na obszarze rewitalizacji (adres)	Miasto Kowary, Podgórze, działka 331/9 i 331/12
7	Oddziaływanie planowanych przedsięwzięć, oczekiwane efekty ze względu na realizację celów programu rewitalizacji.	Projekt przyczyni się do powstania atrakcyjnych rekreacyjnie i turystycznie terenów inwestycyjnych. Dzięki inwestycji, dot. powstania aquaparku i kompleksu hotelowego z wykorzystaniem wód geotermalnych nastąpi znaczny wzrost liczby miejsc pracy i rozwój gospodarczy i turystyczny miasta.
8	Adresaci działań rewitalizacyjnych – grupa	Mieszkańcy i turyści.

1	Nazwa projektu	Przygotowanie terenu pod budowę aquaparku i kompleksu hotelowego (centrum rehabilitacyjno-rekreacyjnego) z wykorzystaniem wód geotermalnych.
	docelowa.	
9.	Komplementarność.	Projekt wpisujące się w zakres działań RPO WD PI 1.3. Rozwój przedsiębiorczości, jest komplementarny do projektów z listy A: "Budowa drogi do Stacji Sportów Zimowych (terenów inwestycyjnych)" i „Przebudowa drogi ul. Podgórze nr 115897D. W poprzedniej perspektywie był zrealizowany projekt „Rewitalizacja przestrzeni publicznej w Centrum” (wymiana nawierzchni, oświetlenie, elementy małej architektury). W planowanym projekcie będą objęte obszary poza ścisłym centrum.

2.2 Skwer z dzwonnica - Miejsce Pamięci

1	Nazwa projektu	Skwer z dzwonnica - Miejsce Pamięci
2	Nazwa wnioskodawcy	Gmina Miejska Kowary
3	Krótki opis problemu jaki ma rozwiązać realizacja projektu	Redukcja negatywnych zjawisk społecznych miasta, (miejsce spożywania alkoholu), wskazanie właściwych wzorców zachowań spędzania wolnego czasu.
4	Cel ogólny (cele) projektu	Rewitalizacja przestrzeni publicznej w trosce o jakość życia mieszkańców i rozwój turystyki.
5	Zakres realizowanego zadania	Skwer: uporządkowanie terenu, uzupełnienie muru okalającego cmentarz (dawniej ewangelickiego), oczyszczenie pozostałości po grobach i grobowcach, wytyczenie alejki (ścieżki kulturowej), postawienie tablicy informacyjnej o dawnym kompleksie ewangelickim, stworzenie lapidarium z resztek pomników i nagrobków. Ustawienie małej architektury: ławeczki, kosze.
6	Miejsce realizacji danego projektu na obszarze rewitalizacji (adres)	Kowary: skwer przy ul. Waryńskiego
7	Oddziaływanie planowanych przedsięwzięć, oczekiwane efekty ze względu na realizację celów programu rewitalizacji.	Powstanie miejsce pamięci i tożsamości z tradycjami i historią Kowar. Powstanie otwarte dla wszystkich atrakcyjne i estetyczne miejsce.
8	Adresaci działań rewitalizacyjnych – grupa docelowa.	Mieszkańcy i turyści, lokalni artyści.
9.	Komplementarność.	Projekt jest komplementarny do projektu z listy A „Rewitalizacja Centrum Kowar – miejsce spotkań , integracji i odpoczynku”. Projekt jest również komplementarny z projektami z poprzedniej perspektywy finansowej: „Rewitalizacja przestrzeni publicznej w Centrum” (wymiana nawierzchni, oświetlenie, elementy małej architektury).

2.3 Modernizacja oświetlenia drogowego na energooszczędne.

1	Nazwa projektu	Modernizacja oświetlenia drogowego na energooszczędne.
2	Nazwa wnioskodawcy	Gmina Miejska Kowary
3	Krótki opis problemu jaki ma rozwiązać realizacja projektu	Obecne oświetlenie jest energochłonne i gmina ponosi wysokie koszty eksploatacji i użytkowania. Obecne oświetlenie jest przestarzałe i wymaga modernizacji. Projekt rozwiązuje następujące problemy: redukcja negatywnych zjawisk społecznych miasta oraz poprawa bezpieczeństwa mieszkańców i turystów.
4	Cel ogólny (cele) projektu	Rewitalizacja przestrzeni publicznej w trosce o jakość życia i bezpieczeństwo mieszkańców i rozwój turystyki.
5	Zakres realizowanego zadania – charakterystyka przedsięwzięć rewitalizacyjnych.	Budowa i przebudowa oświetlenia drogowego na energooszczędne – ledowe, w tym m. in. przebudowa sieci, wymiana słupów i opraw oświetleniowych.
6	Miejsce realizacji danego projektu na obszarze rewitalizacji (adres)	Miasto Kowary
7	Oddziaływanie planowanych przedsięwzięć, oczekiwane efekty ze względu na realizację celów programu rewitalizacji.	Modernizacja całego systemu oświetleniowego na drogach lokalnych gminy Kowary wpłynie na poprawę bezpieczeństwa na drogach i ciągach pieszych, spadnie ilość wypadków i zdarzeń policyjnych, zmniejszy się poczucie zagrożenia wśród mieszkańców miasta. Projekt wpłynie na powstanie bezpiecznych i atrakcyjnych rekreacyjno - turystycznie miejskich przestrzeni publicznych.
8	Adresaci działań rewitalizacyjnych – grupa docelowa.	Mieszkańcy i turyści.
9.	Komplementarność.	Projekt wpisuje się w działania RPO WD PI 3.4 Wdrażanie strategii niskoemisyjnej, jest komplementarny do projektu z listy A „Budowa monitoringu wizyjnego Starówki i centrum Kowar”. W poprzedniej perspektywie był zrealizowany projekt „Rewitalizacja przestrzeni publicznej w Centrum” (wymiana nawierzchni, oświetlenie, elementy małej architektury). W planowanym projekcie będą objęte obszary poza ścisłym centrum.

2.4 Termomodernizacja - Miejskiej Służby Ratowniczej - budynku użyteczności publicznej.

1	Nazwa projektu	Termomodernizacja - Miejskiej Służby Ratowniczej - budynku użyteczności publicznej.
2	Nazwa wnioskodawcy	Gmina Miejska Kowary
3	Krótki opis problemu jaki ma rozwiązać realizacja projektu	Konieczna jest poprawa estetyki miasta i stanu technicznego budynków użyteczności publicznej, wskazana jest redukcja kosztów związanych z ogrzewaniem i zmniejszeniem niskiej emisji. Projekt wpłynie na redukcję negatywnych zjawisk społecznych miasta, poczucie bezpieczeństwa mieszkańców i turystów. Nastąpi poprawa warunków prowadzenia usług publicznych z których korzystają mieszkańcy.
4	Cel ogólny (cele) projektu	Rewitalizacja przestrzeni publicznej w trosce o jakość życia i bezpieczeństwo mieszkańców.
5	Zakres realizowanego zadania – charakterystyka przedsięwzięć rewitalizacyjnych.	Termomodernizacja obiektu użyteczności publicznej: budynku Miejskiej Służby Ratowniczej.
6	Miejsce realizacji danego projektu na obszarze rewitalizacji (adres)	Kowary, budynek Miejskiej Służby Ratowniczej – ul. Zamkowa 2A
7	Oddziaływanie planowanych przedsięwzięć, oczekiwane efekty ze względu na realizację celów programu rewitalizacji.	Planowane działania termomodernizacyjne przyczynią się do poprawy warunków pracy i zmniejszenia zużycia energii cieplnej. Korzystanie z tego budynku stanie się bardziej przyjazne dla użytkowników i środowiska.

1	Nazwa projektu	Termomodernizacja - Miejskiej Służby Ratowniczej - budynku użyteczności publicznej.
8	Adresaci działań rewitalizacyjnych – grupa docelowa.	Mieszkańcy.
9.	Komplementarność.	Projekt ten wpisując się w RPO WD PI 3.3 Efektywność energetyczna w budynkach użyteczności publicznej sektorze mieszkaniowym, jest komplementarny do projektu z listy A „Remont elewacji zabytkowego budynku szkolnego Szkoły Podstawowej nr 3”. Projekt ten jest również komplementarny z projektami z poprzedniej perspektywy finansowej: „Termomodernizacja Miejskiego Ośrodka Kultury w Kowarach” (ocieplenie ścian, wykonanie tynków i wymiana pokrycia dachowego), „Rewitalizacja przestrzeni publicznej w Centrum” (wymiana nawierzchni, oświetlenie, elementy małej architektury), „Centrum Wczesnej Profilaktyki Zdrowotnej” (rozbudowa i przebudowa budynku i dostosowanie do innej funkcji publicznej) oraz komplementarny z projektem sfinansowanym pożyczką z NFOŚiGW „Termomodernizacja Przedszkola Publicznego nr 1” (wymiana ogrzewania, okien i pokrycia dachowego).

2.5 Przebudowa byłego dworca PKP na Centrum Kulturalno-Artystyczne i Muzeum Kolejnictwa

1	Nazwa projektu	Przebudowa byłego dworca PKP na Centrum Kulturalno-Artystyczne i Muzeum Kolejnictwa
2	Nazwa wnioskodawcy	Gmina Miejska Kowary
3	Krótki opis problemu jaki ma rozwiązać realizacja projektu	Jest to miejsce zaniedbane i teren pokolejowy, ruch pociągów zawieszono na początku XXI wieku, obecnie przed dworcem znajduje się miejsce przesiadkowe dla podróżujących autobusami. Zagospodarowanie dawnego dworca PKP na inne cele wpłynie na redukcję negatywnych zjawisk społecznych występujących przy tym opuszczonym obiekcie (alkoholizm, wandalizm). Brak jest nadzoru nad tym budynkiem i okolicą. Powierzchnia istniejącego w budynku Urzędu Miejskiego Centrum Integracji i Tradycji Miasta nie pozwala na dalszą rozbudowę ekspozycji, w związku z tym uzasadnione jest powstanie osobnego miejsca poświęconego historii kolejnictwa w Kowarach.
4	Cel ogólny (cele) projektu	Rewitalizacja przestrzeni publicznej w trosce o jakość życia, właściwych form spędzania czasu wolnego mieszkańców i rozwój turystyki.
5	Zakres realizowanego zadania – charakterystyka przedsięwzięć rewitalizacyjnych.	Modernizacja opuszczonego przez PKP i przejętego przez miasto obiektu o cechach zabytkowych z przeznaczeniem na wielofunkcyjny obiekt z funkcjami publicznymi: Muzeum Kolejnictwa, świetlica, pracownie artystyczne, miejsce spotkań mieszkańców również z lokalnymi artystami oraz z funkcjami komercyjnymi, np.: punkty gastronomiczne, sprzedaż pamiątek i produktów regionalnych. Budowa parkingu przed budynkiem i rekonstrukcja torów kolejowych z przeznaczeniem na przejazdy drezynami.
6	Miejsce realizacji danego projektu na obszarze rewitalizacji (adres)	Kowary, ul. Dworcowa
7	Oddziaływanie planowanych przedsięwzięć, oczekiwane efekty ze względu na realizację celów programu rewitalizacji.	Integracja społeczeństwa wokół nowoutworzonego Muzeum Kolejnictwa (zbieranie eksponatów z zasobów prywatnych mieszkańców i pasjonatów), integracja mieszkańców – spędzanie razem wolnego czasu. Powstanie atrakcyjne kulturalno -turystyczne miejsce spotkań i integracji oraz nawiązującego do tradycji kolejowych miasta. Powstanie atrakcyjne i estetyczne miejsce po dawnym terenie pokolejowym.
8	Adresaci działań rewitalizacyjnych – grupa docelowa.	Mieszkańcy i turyści.
9.	Komplementarność.	Projekt jest komplementarny do projektu z listy A „Rewitalizacja Centrum

1	Nazwa projektu	Przebudowa byłego dworca PKP na Centrum Kulturalno-Artystyczne i Muzeum Kolejnictwa
		Kowar – Miejsce spotkań, integracji i odpoczynku”. Również komplementarny z projektem z poprzedniej perspektywy: „Centrum Integracji i Tradycji Miasta” (wykonanie tynków i wymiana pokrycia dachowego, przebudowa pietra budynku, wymiana instalacji elektrycznej i stolarki okiennej i drzwiowej, winda). W Centrum Integracji i Tradycji Miasta jest zorganizowana bogata ekspozycja pamiątek związanych z kolejnictwem, górnictwem, przemysłem tkackim i lecznictwem.

2.6 Plenerowe Centrum Artystyczne przy Domu Tradycji

1	Nazwa projektu	Plenerowe Centrum Artystyczne przy Domu Tradycji
2	Nazwa wnioskodawcy	Stowarzyszenie Miłośników Kowar
3	Krótki opis problemu jaki ma rozwiązać realizacja projektu	W obecnym Domu Tradycji znajduje się ciasno ustawiona ekspozycja poświęcona historii Kowar, brak jest miejsca na organizację spotkań, prelekcji dla mieszkańców i turystów. Niezagospodarowany jest ogród przy Domu Tradycji, w którym planowane jest stworzenie miejsca organizacji wystaw czasowych, plenerów artystycznych i stałych tablic edukacyjnych o tematyce historycznej. Projekt wpłynie na integrację mieszkańców poprzez pielęgnowanie tożsamości lokalnej (prezentację historii i tradycji miasta, kultury i działalności artystycznej) oraz na redukcję negatywnych zjawisk społecznych poprzez wskazanie właściwych wzorców spędzania wolnego czasu.
4	Cel ogólny (cele) projektu	Rewitalizacja przestrzeni publicznej w trosce o jakość życia i integracji mieszkańców a także rozwój turystyki.
5	Zakres realizowanego zadania – charakterystyka przedsięwzięć rewitalizacyjnych.	Planowana jest rozbudowa ekspozycji i zagospodarowanie ogrodu na Plenerowe Centrum Artystyczne przy Domu Tradycji. Odnowa kamiennego muru z II połowy XIX w., okalającego teren ogrodu przy Domu Tradycji, budowa zadaszenia części ogrodu na miejsce spotkań i wystaw. Postawienie małej architektury (stoły, ławy, sztalugi, systemy wystawiennicze).
6	Miejsce realizacji danego projektu na obszarze rewitalizacji (adres)	Kowary, ul. Górnicza 1
7	Oddziaływanie planowanych przedsięwzięć, oczekiwane efekty ze względu na realizację celów programu rewitalizacji.	Integracja społeczeństwa wokół Domu Tradycji (zbieranie eksponatów z ich zasobów prywatnych), integracja mieszkańców – spędzanie razem wolnego czasu. Powstanie atrakcyjne artystyczno - turystyczne miejsce spotkań i integracji oraz tożsamości z tradycjami i historią Kowar. Powstanie otwarte dla wszystkich atrakcyjne i estetyczne miejsce przy Domu Tradycji.
8	Adresaci działań rewitalizacyjnych – grupa docelowa.	Mieszkańcy i turyści, lokalni artyści.
9.	Komplementarność.	Projekt jest komplementarny do projektu z listy A „Rewitalizacja Centrum Kowar – Miejsce spotkań, integracji i odpoczynku”.

2.7 Remont, odrestaurowanie zabytkowej altany – oficyny

1	Nazwa projektu	Remont, odrestaurowanie zabytkowej altany – oficyny
2	Nazwa wnioskodawcy	Kamil Plecety
3	Krótki opis problemu jaki ma rozwiązać realizacja projektu	Redukcja negatywnych zjawisk społecznych miasta, integracja społeczeństwa, wskazanie właściwych wzorców zachowań.
4	Cel ogólny (cele) projektu	Rewitalizacja przestrzeni publicznej w trosce o jakość życia mieszkańców i rozwój turystyki. Rewitalizacja obiektów infrastrukturalnych i budynków w celu przywrócenia lub nadania im nowych funkcji społecznych, kulturalnych, gospodarczych, edukacyjnych lub rekreacyjnych.

1	Nazwa projektu	Remont, odrestaurowanie zabytkowej altany – oficyny
5	Zakres realizowanego zadania – charakterystyka przedsięwzięć rewitalizacyjnych.	Kompleksowe odrestaurowanie, w tym remont dachu, budowa (odtworzenie) stropów, stolarka, instalacje
6	Miejsce realizacji danego projektu na obszarze rewitalizacji (adres)	ul. Borsuska 17, Kowary
7	Oddziaływanie planowanych przedsięwzięć, oczekiwane efekty ze względu na realizację celów programu rewitalizacji.	Poprawa estetyki przestrzeni publicznej obszaru zdegradowanego
8	Adresaci działań rewitalizacyjnych – grupa docelowa.	Mieszkańcy i turyści, lokalni artyści.
9.	Komplementarność	Projekt jest komplementarny do projektu z listy A „Rewitalizacja Centrum Kowar – miejsce spotkań, integracji i odpoczynku”. Projekt jest również komplementarny z projektami z poprzedniej perspektywy finansowej: „Rewitalizacja przestrzeni publicznej w Centrum” (wymiana nawierzchni, oświetlenie, elementy małej architektury).

2.8 Skwer zieleni i rododendronów – miejsce odpoczynku przy ul. Kowalskiej

1	Nazwa projektu	Skwer zieleni i rododendronów – miejsce odpoczynku przy ul. Kowalskiej
2	Nazwa wnioskodawcy	Gmina Miejska Kowary
3	Krótki opis problemu jaki ma rozwiązać realizacja projektu	Redukcja negatywnych zjawisk społecznych miasta, integracja społeczeństwa, wskazanie właściwych wzorców zachowań spędzania wolnego czasu.
4	Cel ogólny (cele) projektu	Proszę określić szerszy / strategiczny cel projektu: Rewitalizacja przestrzeni publicznej w trosce o jakość życia mieszkańców i rozwój turystyki.
5	Zakres realizowanego zadania	Wyrównanie terenu, nawiezenie humusu, posianie trawy i ukwiecenie terenu, nasadzenie rododendronów; mała architektura: ławki kosze.
6	Miejsce realizacji danego projektu na obszarze rewitalizacji (adres)	Kowary, ul. Kowalska
7	Oddziaływanie planowanych przedsięwzięć, oczekiwane efekty ze względu na realizację celów programu rewitalizacji.	Powstanie dostępne dla wszystkich atrakcyjne i estetyczne miejsce odpoczynku.
8	Adresaci działań rewitalizacyjnych – grupa docelowa.	Mieszkańcy i turyści, lokalni artyści.
9.	Komplementarność.	Projekt jest komplementarny do projektu z listy A „Rewitalizacja Centrum Kowar – miejsce spotkań, integracji i odpoczynku”. Projekt jest również komplementarny z projektami z poprzedniej perspektywy finansowej: „Rewitalizacja przestrzeni publicznej w Centrum” (wymiana nawierzchni, oświetlenie, elementy małej architektury).

L.p.	Instytucja - komórka organizacyjna/ źródła finansowania	Nazwa działania/ akcji/ imprezy/projektu/	Grupa docelowa – do kogo kierowana jest akcja	Okres realizacji	Wartość zadania (suma wszystkich lat w zł)	Komplementarność/oddziaływanie planowanych przedsięwzięć/oczekiwane efekty
I. Działania dotyczące wspierania i aktywizacji osób bezrobotnych, ubogich, niepełnosprawnych i starszych, wykluczonych, uzależnionych od alkoholu i narkotyków itp. MOPS, UM, PKPS (Polski Komitet Pomocy Społecznej), inne podmioty.						
2.9	- UM / budżet gminy	Coroczna akcja "Ratujmy wzrok dzieciom"	Dzieci szkolne – szkoły podstawowe	2016-2023	66 880,00	<p>Komplementarność z : 1) art. 7 ust. 1 pkt 5. Ustawy z dnia 8 marca 1990 r. o samorządzie gminnym dot. zadania własnego gminy: ochrona zdrowia, 2) Podobnymi działaniami realizowanymi w latach poprzednich.</p> <p>3) Z celem strategicznym 2.1 - zaspokajanie potrzeb oraz pobudzanie aspiracji rozwojowych integracji społeczności lokalnej – Program Rozwoju Gminy Miejskiej Kowary na lata 2016-2020</p> <p>Dzięki programowi profilaktyki i korekcji wzroku „Ratujmy Wzrok Dzieciom” gmina działa na profilaktykę w zakresie widzenia oraz zapewnienie dzieciom prawidłowej korekcji wzroku. Program gwarantuje kompleksową pomoc dzieciom – od diagnozy okulistycznej, po zaopatrzenie dzieci w okulary. Takimi akcjami gmina realizuje działania związane z ochroną zdrowia swoich mieszkańców.</p>
2.10	- UM / Miejski program profilaktyki rozwiązywania problemów alkoholowych oraz Miejski program przeciwdziałania narkomanii	Akcje Urzędu Miejskiego w Kowarach przeciwdziałające alkoholizmowi, narkomanii i przemocy w rodzinie na imprezach miejskich tj. "Dzień Matki i Dziecka" oraz "Najazd Mikołajów na Kowary"	Wszyscy mieszkańcy Kowar	2016-2023	80 000,00	<p>Komplementarność z : 1) art. 7 ust. 1 pkt 5. Ustawy z dnia 8 marca 1990 r. o samorządzie gminnym dot. zadania własnego gminy: ochrona zdrowia, 2) z ustawą z dnia 26 października 1982 r. o wychowaniu w trzeźwości i przeciwdziałaniu alkoholizmowi, 3) z ustawą z dnia 29 lipca 2005 r. o przeciwdziałaniu</p>

L.p.	Instytucja - komórka organizacyjna/ źródła finansowania	Nazwa działania/ akcji/ imprezy/projektu/	Grupa docelowa – do kogo kierowana jest akcja	Okres realizacji	Wartość zadania (suma wszystkich lat w zł)	Komplementarność/oddziaływanie planowanych przedsięwzięć/oczekiwane efekty
		oraz "Warto żyć na sportowo".				<p>narkomanii</p> <p>4) z ustawą z dnia 29 lipca 2005 r o przeciwdziałaniu przemocy w rodzinie</p> <p>5) Gminnym Programem przeciwdziałania przemocy w rodzinie oraz ochrony ofiar przemocy w rodzinie w Gminie Miejskiej Kowary na lata 2013-2017</p> <p>6) Z celem strategicznym 2.1 - zaspokajanie potrzeb oraz pobudzanie aspiracji rozwojowych integracji społeczności lokalnej – Program Rozwoju Gminy Miejskiej Kowary na lata 2016-2020</p> <p>7) Podobnymi działaniami realizowanymi w latach poprzednich.</p> <p>Dzięki podejmowaniu różnego rodzaju działań dot. rozwiązywania problemów alkoholowych i przeciwdziałaniu narkomanii i przemocy w rodzinie, gmina prowadzi działalność informacyjną i edukacyjną w tym zakresie również wśród dzieci i młodzieży. Poprzez realizację programów profilaktycznych gmina zapobiega patologiom społecznym wśród najmłodszych mieszkańców Kowar poprzez prowadzenie aktywnych i systematycznych działań wychowawczych i profilaktycznych również na festynach miejskich, w szczególności poprzez wzrost świadomości o istniejących zagrożeniach i konsekwencjach używania środków uzależniających, upowszechnianie zdrowego stylu życia, jako alternatywy wobec sięgania po środki uzależniające czy nabycie umiejętności skutecznego</p>

L.p.	Instytucja - komórka organizacyjna/ źródła finansowania	Nazwa działania/ akcji/ imprezy/projektu/	Grupa docelowa – do kogo kierowana jest akcja	Okres realizacji	Wartość zadania (suma wszystkich lat w zł)	Komplementarność/oddziaływanie planowanych przedsięwzięć/oczekiwane efekty
						odmawiania i przeciwstawiania się presji z sięganiem po używki.
2.11	- UM / Miejski program profilaktyki rozwiązywania problemów alkoholowych	Dotowanie świetlicy socjoterapeutycznej dla dzieci z rodzin dotkniętych problemem alkoholowym	Dzieci z rodzin dotkniętych problemem alkoholowym	2016-2023	451 200,00	<p>Komplementarność z : 1) art. 7 ust. 1 pkt 5. Ustawy z dnia 8 marca 1990 r. o samorządzie gminnym dot. zadania własnego gminy: ochrona zdrowia, 2) z ustawą z dnia 26 października 1982 r. o wychowaniu w trzeźwości i przeciwdziałaniu alkoholizmowi, 3) Z celem strategicznym 2.1 - zaspokajanie potrzeb oraz pobudzanie aspiracji rozwojowych integracji społeczności lokalnej – Program Rozwoju Gminy Miejskiej Kowary na lata 2016-2020</p> <p>Dzięki prowadzeniu i dotowaniu świetlicy socjoterapeutycznej dla dzieci z rodzin dotkniętych problemem alkoholowym gmina Kowary może zapobiegać patologiom społecznym wśród najmłodszych mieszkańców Kowar poprzez np. zagospodarowanie wolnego czasu dzieci z rodzin patologicznych, rozwijanie zdolności intelektualnych dzieci, umacnianie osobowości dziecka, organizowanie terapii poprzez naukę, zabawę rozrywkę (wycieczki, ogniska, zabawy), zagwarantowanie jednego poczęstunku w ramach zajęć świetlicowych.</p>
2.12	- UM/Miejski program profilaktyki rozwiązywania	Dotowanie Centrum Profilaktyki i Terapii Uzależnień w Kowarach	Osoby uzależnione od alkoholu i narkotyków	2016-2023	274 176,00	<p>Komplementarność z : 1) art. 7 ust. 1 pkt 5. Ustawy z dnia 8 marca 1990 r. o samorządzie gminnym dot. zadania</p>

L.p.	Instytucja - komórka organizacyjna/ źródła finansowania	Nazwa działania/ akcji/ imprezy/projektu/	Grupa docelowa – do kogo kierowana jest akcja	Okres realizacji	Wartość zadania (suma wszystkich lat w zł)	Komplementarność/oddziaływanie planowanych przedsięwzięć/oczekiwane efekty
	problemów alkoholowych oraz Miejski program przeciwdziałania narkomanii					<p>własnego gminy: ochrona zdrowia, 2) z ustawą z dnia 26 października 1982 r. o wychowaniu w trzeźwości i przeciwdziałaniu alkoholizmowi, 3) z ustawą z dnia 29 lipca 2005 r. o przeciwdziałaniu narkomanii</p> <p>4) Z celem strategicznym 2.1 - zaspokajanie potrzeb oraz pobudzanie aspiracji rozwojowych integracji społeczności lokalnej – Program Rozwoju Gminy Miejskiej Kowary na lata 2016-2020</p> <p>5) Podobnymi działaniami realizowanymi w latach poprzednich.</p> <p>W zakres usług placówki wchodzi m.in.: konsultacje i porady dla osób uzależnionych i ich rodzin; terapia indywidualna dla osób uzależnionych, współuzależnionych, dorosłych dzieci alkoholików (DDA); prowadzenie grup psychoedukacyjnych oraz grup wsparcia dla osób uzależnionych, współuzależnionych i DDA; prowadzenie warsztatów, prelekcji, szkoleń dot. problematyki uzależnień, propagowanie zdrowego stylu życia zgodnie ze zgłoszonymi zapotrzebowaniami; terapia dla ofiar i sprawców przemocy w rodzinie, prowadzenie zajęć w zakresie uzależnienia od narkotyków. Dzięki dotowaniu Centrum Profilaktyki i Terapii Uzależnień w Kowarach gmina zapobiega</p>

L.p.	Instytucja - komórka organizacyjna/ źródła finansowania	Nazwa działania/ akcji/ imprezy/projektu/	Grupa docelowa – do kogo kierowana jest akcja	Okres realizacji	Wartość zadania (suma wszystkich lat w zł)	Komplementarność/oddziaływanie planowanych przedsięwzięć/oczekiwane efekty
						patologiom społecznym i wspiera osoby uzależnione od alkoholu i narkotyków.
2.13	- UM/Dolnośląski Urząd Wojewódzki Program Integracji Społeczności Romskiej na lata 2014-2020 w Województwie Dolnośląskim	Działania na rzecz społeczności romskiej: remonty mieszkań, zakup wyprawek szkolnych, wychowanie przedszkolne, praca za dług	Cała społeczność romska zamieszkująca Kowary	2016-2020	1 397 416,00	<p>Komplementarność z: 1) Uchwałą nr 202/2014 Rady Ministrów z dnia 7 października 2014 r. w sprawie ustanowienia programu wieloletniego pn. „Program integracji społeczności romskiej w Polsce na lata 2014–2020” 2) Kontynuacją programu na rzecz społeczności romskiej w Polsce, realizowanego w latach 2004-2013. 3) Z celem strategicznym 2.1 - zaspokajanie potrzeb oraz pobudzanie aspiracji rozwojowych integracji społeczności lokalnej – Program Rozwoju Gminy Miejskiej Kowary na lata 2016-2020</p> <p>Przygotowując projekt Programu integracji za podstawowy cel uznano zwiększenie integracji społeczności romskiej w życiu społeczeństwa obywatelskiego dzięki wsparciu udzielanemu w czterech dziedzinach: edukacji (w tym edukacji kulturowej, historycznej i obywatelskiej), mieszkalnictwa, zdrowia oraz działaniach pozatrudnieniowych. Program integracji udziela wsparcia jednostkom samorządu terytorialnego, które podejmują działania na rzecz zwiększenia integracji swoich romskich mieszkańców.</p>

L.p.	Instytucja - komórka organizacyjna/ źródła finansowania	Nazwa działania/ akcji/ imprezy/projektu/	Grupa docelowa – do kogo kierowana jest akcja	Okres realizacji	Wartość zadania (suma wszystkich lat w zł)	Komplementarność/oddziaływanie planowanych przedsięwzięć/oczekiwane efekty
						Integracja Romów w środowisku lokalnym jest szczególnie trudnym procesem. Istotą integracji jest współdziałanie i współistnienie w ogólnie pojętej zgodzie grup społecznych zróżnicowanych pod każdym względem: kulturowo, społecznie i ekonomicznie. Program integracji zakłada przede wszystkim realizację działań socjalnych, edukacyjnych i doradczych, umożliwiających zmniejszenie skali marginalizacji społeczno-ekonomicznej tej grupy etnicznej w Kowarach.
2.14	- MOPS/ budżet gminy, budżet państwa	Statutowe działania MOPS: pomoc społeczna, świadczenia rodzinne, wychowawcze, fundusz alimentacyjny, dodatki mieszkaniowe i energetyczne itp.	Ubodzy, wykluczeni mieszkańcy Kowar, którzy spełniają kryteria pomocy	2016-2023	100 827 616,00	Komplementarne z: 1) Strategią Rozwiązywania Problemów Społecznych Gminy Miejskiej Kowary na lata 2010-2017 2) licznymi ustawami m.in. 1- ustawą z dnia 8 marca 1990 r. o samorządzie gminnym 2- Ustawą z dnia 12 marca 2004 r. o pomocy społecznej 3-Ustawą z dnia 28 listopada 2003 r. o świadczeniach rodzinnych 4- Ustawą z dnia 07 września 2007 r. o pomocy osobom uprawnionym do alimentów 5- Ustawą z dnia 27 sierpnia 2004 r. o świadczeniach opieki zdrowotnej. 6- Ustawa z dnia 11 lutego 2016r. o pomocy państwa w wychowaniu dzieci. finansowanych ze środków publicznych 6- Ustawą z dnia 13 czerwca 2003 r. o zatrudnieniu socjalnym 7- Ustawą z dnia 29 lipca 2005 r. o przeciwdziałaniu przemocy w rodzinie 8- Ustawą z dnia 9 czerwca 2011 r. o wspieraniu rodziny i systemie pieczy

L.p.	Instytucja - komórka organizacyjna/ źródła finansowania	Nazwa działania/ akcji/ imprezy/projektu/	Grupa docelowa – do kogo kierowana jest akcja	Okres realizacji	Wartość zadania (suma wszystkich lat w zł)	Komplementarność/oddziaływanie planowanych przedsięwzięć/oczekiwane efekty
						<p>zastępczej 9- innymi ustawami określającymi zadania realizowane przez ośrodki pomocy społecznej, MOPS w Kowarach realizuje zadania własne gminy oraz zadania zlecone z zakresu administracji rządowej w zakresie m.in.: pomocy społecznej, dodatków mieszkaniowych, świadczeń rodzinnych i wychowawczych, świadczeń z funduszu alimentacyjnego, ubezpieczeń społecznych, promocji zatrudnienia, przeciwdziałania przemocy w rodzinie, wspierania rodziny i systemu pieczy zastępczej, dodatków energetycznych, innych zadań przekazanych przez ustawę lub na podstawie porozumień. MOPS w Kowarach jest miejscem pierwszego kontaktu osób poszukujących pomocy społecznej i koordynuje realizację gminnej strategii rozwiązywania problemów społecznych. W każdym społeczeństwie również w Kowarach istotne znaczenie ma zapewnienie bezpieczeństwa socjalnego. Jest to szczególnie ważne w sytuacji postępującego rozwarstwienia i zubożenia mieszkańców. W związku z powyższym istnieje potrzeba utworzenia w mieście spójnego systemu wspierania osób i rodzin, który umożliwi skuteczne rozwiązywanie problemów społecznych i przeciwdziałanie marginalizacji. Dlatego tak ważne jest podejmowanie działań związanych z polepszeniem warunków życia, pracy i kształcenia, a głównie udostępnienie systemu zabezpieczenia społecznego</p>

L.p.	Instytucja - komórka organizacyjna/ źródła finansowania	Nazwa działania/ akcji/ imprezy/projektu/	Grupa docelowa – do kogo kierowana jest akcja	Okres realizacji	Wartość zadania (suma wszystkich lat w zł)	Komplementarność/oddziaływanie planowanych przedsięwzięć/oczekiwane efekty
						również w Kowarach. 3) Z celem strategicznym 2.1 - zaspokajanie potrzeb oraz pobudzanie aspiracji rozwojowych integracji społeczności lokalnej – Program Rozwoju Gminy Miejskiej Kowary na lata 2016-2020
2.15	- MOPS/ budżet gminy, Powiatowy Urząd Pracy w Jeleniej Górze	Prace społeczno-użyteczne	Ubodzy, wykluczeni mieszkańcy Kowar spełniające wymogi ustawowe	2016-2023	277 136,00	Komplementarne z: 1) Strategią Rozwiązywania Problemów Społecznych Gminy Miejskiej Kowary na lata 2010-2017 2) licznymi ustawami m.in. 1- ustawą z dnia 8 marca 1990 r. o samorządzie gminnym 2- Ustawą z dnia 12 marca 2004 r. o pomocy społecznej 3-Ustawą z dnia 28 listopada 2003 r. o świadczeniach rodzinnych 4- Ustawą z dnia 07 września 2007 r. o pomocy osobom uprawnionym do alimentów 5- Ustawą z dnia 27 sierpnia 2004 r. o świadczeniach opieki zdrowotnej finansowanych ze środków publicznych 6- Ustawą z dnia 13 czerwca 2003 r. o zatrudnieniu socjalnym 7-Ustawą z dnia 29 lipca 2005 r. o przeciwdziałaniu przemocy w rodzinie 8-Ustawą z dnia 9 czerwca 2011 r. o wspieraniu rodziny i systemie pieczy zastępczej 9- innymi ustawami określającymi zadania realizowane przez ośrodki pomocy społecznej, MOPS w Kowarach realizuje zadania własne gminy oraz zadania zlecone z zakresu administracji rządowej w zakresie m.in.: pomocy społecznej, dodatków mieszkaniowych, świadczeń rodzinnych, wychowawczych, świadczeń z funduszu

L.p.	Instytucja - komórka organizacyjna/ źródła finansowania	Nazwa działania/ akcji/ imprezy/projektu/	Grupa docelowa – do kogo kierowana jest akcja	Okres realizacji	Wartość zadania (suma wszystkich lat w zł)	Komplementarność/oddziaływanie planowanych przedsięwzięć/oczekiwane efekty
						<p>alimentacyjnego, ubezpieczeń społecznych, promocji zatrudnienia, przeciwdziałania przemocy w rodzinie, wspierania rodziny i systemu pieczy zastępczej, dodatków energetycznych, innych zadań przekazanych przez ustawę lub na podstawie porozumień. MOPS w Kowarach jest miejscem pierwszego kontaktu osób poszukujących pomocy społecznej i koordynuje realizację gminnej strategii rozwiązywania problemów społecznych. W każdym społeczeństwie również w Kowarach istotne znaczenie ma zapewnienie bezpieczeństwa socjalnego. Jest to szczególnie ważne w sytuacji postępującego rozwarstwienia i zubożenia mieszkańców. W związku z powyższym istnieje potrzeba utworzenia w mieście spójnego systemu wspierania osób i rodzin, który umożliwi skuteczne rozwiązywanie problemów społecznych i przeciwdziałanie marginalizacji. Dlatego tak ważne jest podejmowanie działań związanych z polepszeniem warunków życia, pracy i kształcenia, a głównie udostępnienie systemu zabezpieczenia społecznego również w Kowarach.</p> <p>3) Z celem strategicznym 2.1 - zaspokajanie potrzeb oraz pobudzanie aspiracji rozwojowych integracji społeczności lokalnej – Program Rozwoju Gminy Miejskiej Kowary na lata 2016-2020</p>
2.16	- PKPS oddział w	Kolacja wigilijna, śniadanie	Ubodzy, wykluczeni	2016-2023	48 000,00	Komplementarne z: 1) działaniami MOPS w

L.p.	Instytucja - komórka organizacyjna/ źródła finansowania	Nazwa działania/ akcji/ imprezy/projektu/	Grupa docelowa – do kogo kierowana jest akcja	Okres realizacji	Wartość zadania (suma wszystkich lat w zł)	Komplementarność/oddziaływanie planowanych przedsięwzięć/oczekiwane efekty
	Kowarach/składki członkowskie, praca wolontariuszy, budżet gminy	wielkanocne	mieszkańcy Kowar			Kowarach 2) Z celem strategicznym 2.1 - zaspokajanie potrzeb oraz pobudzanie aspiracji rozwojowych integracji społeczności lokalnej – Program Rozwoju Gminy Miejskiej Kowary na lata 2016-2020 Polski Komitet Pomocy Społecznej oddział w Kowarach jest organizacją pozarządową. PKPS w Kowarach jest zarejestrowany jako stowarzyszenie charytatywne, kształtujące postawy społeczne, sprzyjające bezpośredniemu uczestnictwu w działaniach na rzecz osób potrzebujących pomocy. PKPS w Kowarach skupia się jest niesieniu fachowej pomocy, udzielanie materialnego i organizacyjnego wsparcia oraz przywracanie nadziei i poczucia bezpieczeństwa ludziom znajdującym się w trudnych sytuacjach życiowych, w szczególności biednym, bezdomnym, samotnym i opuszczonym.
2.17	- PKPS oddział w Kowarach/składki członkowskie, praca wolontariuszy, budżet gminy, dobrowolne wpłaty	Transport żywności	Ubodzy, wykluczeni mieszkańcy Kowar	2016-2023	24 000,00	Komplementarne z: 1) Programem PEAD 2015 - Europejskim Programem Dostarczania Żywności Osobom Najuboższym – kontynuacja działań z lat poprzednich. Wsparcie otrzymują osoby indywidualne, zakwalifikowane na podstawie list odbiorców ostatecznych, zweryfikowanych przez Miejski Ośrodek Pomocy Społecznej w Kowarach 2) działaniami MOPS w Kowarach 3) Z celem strategicznym 2.1 - zaspokajanie potrzeb oraz pobudzanie aspiracji rozwojowych integracji społeczności lokalnej – Program Rozwoju Gminy Miejskiej Kowary

L.p.	Instytucja - komórka organizacyjna/ źródła finansowania	Nazwa działania/ akcji/ imprezy/projektu/	Grupa docelowa – do kogo kierowana jest akcja	Okres realizacji	Wartość zadania (suma wszystkich lat w zł)	Komplementarność/oddziaływanie planowanych przedsięwzięć/oczekiwane efekty
						na lata 2016-2020 Polski Komitet Pomocy Społecznej oddział w Kowarach jest organizacją pozarządową. PKPS w Kowarach jest zarejestrowany jako stowarzyszenie charytatywne, kształtujące postawy społeczne, sprzyjające bezpośredniemu uczestnictwu w działaniach na rzecz osób potrzebujących pomocy. PKPS w Kowarach skupia się jest niesieniu fachowej pomocy, udzielaniu materialnego i organizacyjnego wsparcia oraz przywracanie nadziei i poczucia bezpieczeństwa ludziom znajdującym się w trudnych sytuacjach życiowych, w szczególności biednym, bezdomnym, samotnym i opuszczonym.
2.18	- PKPS/składki członkowskie, praca wolontariuszy, budżet gminy, dobrowolne wpłaty	Zbiórki odzieży	Ubodzy, wykluczeni mieszkańcy Kowar	2016-2023	4 000,00	Komplementarne z: 1) działaniami MOPS w Kowarach 2) Z celem strategicznym 2.1 - zaspokajanie potrzeb oraz pobudzanie aspiracji rozwojowych integracji społeczności lokalnej – Program Rozwoju Gminy Miejskiej Kowary na lata 2016-2020 Polski Komitet Pomocy Społecznej oddział w Kowarach jest organizacją pozarządową. PKPS w Kowarach jest zarejestrowany jako stowarzyszenie charytatywne, kształtujące postawy społeczne, sprzyjające bezpośredniemu uczestnictwu w działaniach na rzecz osób potrzebujących pomocy. PKPS w Kowarach skupia się jest niesieniu fachowej pomocy, udzielanie materialnego i organizacyjnego wsparcia oraz przywracanie

L.p.	Instytucja - komórka organizacyjna/ źródła finansowania	Nazwa działania/ akcji/ imprezy/projektu/	Grupa docelowa – do kogo kierowana jest akcja	Okres realizacji	Wartość zadania (suma wszystkich lat w zł)	Komplementarność/oddziaływanie planowanych przedsięwzięć/oczekiwane efekty
						nadziei i poczucia bezpieczeństwa ludziom znajdującym się w trudnych sytuacjach życiowych, w szczególności biednym, bezdomnym, samotnym i opuszczonym.
2.19	- Stowarzyszenie "Przyjazna Trójka" /Fundacje przy instytucjach np. BZWBK, PZU	Szkolne projekty miękkie np. dla dzieci wykluczonych, ubogich	Dzieci szkolne z SP3	2016-2023	40 000,00	<p>Komplementarne z: 1) działalnością Szkoły Podstawowej nr 3 w Kowarach 2) prowadzeniem działalności edukacyjnej i kulturalnej na rzecz dzieci i młodzieży, a także wspieranie dzieci i młodzieży oraz rodzin w trudnej sytuacji życiowej, pomoc dzieciom szczególnie uzdolnionym, dzieciom niepełnosprawnym i mniejszościom etnicznym.</p> <p>3) Z celem strategicznym 2.1 - zaspokajanie potrzeb oraz pobudzanie aspiracji rozwojowych integracji społeczności lokalnej – Program Rozwoju Gminy Miejskiej Kowary na lata 2016-2020</p> <p>Stowarzyszenie promuje zdrowy styl życia, wskazuje na właściwe wzorce spędzania wolnego czasu, przeciwdziałania wykluczeniu społecznemu i uzależnieniom. Uczy dzieci tolerancji i równości wobec wszystkich grup społecznych i etnicznych.</p>
II. Działania dotyczące wspierania wychowania dzieci i wypracowania wzorców zachowań, propagowania kultury fizycznej i imprez integrujących mieszkańców – UM, Miejski Ośrodek Kultury (MOK), szkoły, NGO, inne podmioty.						
2.20	- UM/ budżet gminy, sponsorzy	Impreza rodzinna integrująca mieszkańców: "Międzynarodowy Zjazd	Wszyscy mieszkańcy Kowar	2016-2023	176 000,00	Komplementarność z : 1) art. 7 ust. 1 pkt 18. Ustawy z dnia 8 marca 1990 r. o samorządzie gminnym dot. zadania

L.p.	Instytucja - komórka organizacyjna/ źródła finansowania	Nazwa działania/ akcji/ imprezy/projektu/	Grupa docelowa – do kogo kierowana jest akcja	Okres realizacji	Wartość zadania (suma wszystkich lat w zł)	Komplementarność/oddziaływanie planowanych przedsięwzięć/oczekiwane efekty
		Saniami Rogatymi"				własnego gminy: promocja gminy. 2) Wcześniej realizowanymi projektami transgranicznymi i promocyjnymi dot. organizacji tego typu imprez. 3) Promocja zdrowego stylu życia i wskazanie na właściwe wzorce spędzania wolnego czasu, przeciwdziałanie wykluczeniu społecznemu i uzależnieniom. 4) Z celem strategicznym 2.1 - zaspokajanie potrzeb oraz pobudzanie aspiracji rozwojowych integracji społeczności lokalnej – Program Rozwoju Gminy Miejskiej Kowary na lata 2016-2020 Imprezy miejskie integrują społeczność lokalną i przyciągają turystów. Zmniejszają podziały społeczne.
2.21	- UM / budżet gminy	Impreza rodzinna integrująca mieszkańców: "Kowarska Noc Muzeów"	Wszyscy mieszkańcy Kowar	2016-2023	8 000,00	Komplementarność z : 1) art. 7 ust. 1 pkt 18. Ustawy z dnia 8 marca 1990 r. o samorządzie gminnym dot. zadania własnego gminy: promocja gminy. 2) Wcześniej realizowanymi projektami transgranicznymi i promocyjnymi dot. organizacji tego typu imprez. 3) Promocja zdrowego stylu życia i wskazanie na właściwe wzorce spędzania wolnego czasu, przeciwdziałanie wykluczeniu społecznemu i uzależnieniom. 4) Z celem strategicznym 2.1 - zaspokajanie potrzeb oraz pobudzanie aspiracji rozwojowych integracji społeczności lokalnej – Program Rozwoju Gminy Miejskiej Kowary na lata 2016-2020 Imprezy miejskie integrują społeczność

L.p.	Instytucja - komórka organizacyjna/ źródła finansowania	Nazwa działania/ akcji/ imprezy/projektu/	Grupa docelowa – do kogo kierowana jest akcja	Okres realizacji	Wartość zadania (suma wszystkich lat w zł)	Komplementarność/oddziaływanie planowanych przedsięwzięć/oczekiwane efekty
						lokalną i przyciągają turystów. Zmniejszają podziały społeczne.
2.22	- UM / budżet gminy, sponsorzy	Impreza sportowa integrująca mieszkańców: "Kolarski wjazd Kowary-Okraj" i Bieg Górski "Kowary-Okraj"	Wszyscy mieszkańcy Kowar	2016-2023	316 960,00	Komplementarność z : 1) art. 7 ust. 1 pkt 18. Ustawy z dnia 8 marca 1990 r. o samorządzie gminnym dot. zadania własnego gminy: promocja gminy. 2) Wcześniej realizowanymi projektami transgranicznymi i promocyjnymi dot. organizacji tego typu imprez. 3) Promocja zdrowego stylu życia i wskazanie na właściwe wzorce spędzania wolnego czasu, przeciwdziałanie wykluczeniu społecznemu i uzależnieniom. 4) Z celem strategicznym 2.1 - zaspokajanie potrzeb oraz pobudzanie aspiracji rozwojowych integracji społeczności lokalnej – Program Rozwoju Gminy Miejskiej Kowary na lata 2016-2020 Imprezy miejskie integrują społeczność lokalną i przyciągają turystów. Zmniejszają podziały społeczne.
2.23	- UM / budżet gminy	Wakacyjne spacery po Kowarach z przewodnikiem	Wszyscy mieszkańcy Kowar	2016-2023	32 000,00	Komplementarność z : 1) art. 7 ust. 1 pkt 18. Ustawy z dnia 8 marca 1990 r. o samorządzie gminnym dot. zadania własnego gminy: promocja gminy. 2) Wcześniej realizowanymi projektami transgranicznymi i promocyjnymi dot. organizacji tego typu imprez. 3) Promocja zdrowego stylu życia i wskazanie na właściwe wzorce spędzania wolnego czasu, przeciwdziałanie wykluczeniu społecznemu i uzależnieniom. 4) Z celem strategicznym 2.1 - zaspokajanie

L.p.	Instytucja - komórka organizacyjna/ źródła finansowania	Nazwa działania/ akcji/ imprezy/projektu/	Grupa docelowa – do kogo kierowana jest akcja	Okres realizacji	Wartość zadania (suma wszystkich lat w zł)	Komplementarność/oddziaływanie planowanych przedsięwzięć/oczekiwane efekty
						potrzeb oraz pobudzanie aspiracji rozwojowych integracji społeczności lokalnej – Program Rozwoju Gminy Miejskiej Kowary na lata 2016-2020 Imprezy miejskie integrują społeczność lokalną i przyciągają turystów. Zmniejszają podziały społeczne.
2.24	- UM - MOK/budżet gminy, sponsorzy	Impreza rodzinna integrująca mieszkańców: "Dni Kowar"	Wszyscy mieszkańcy Kowar	2016-2023	320 000,00	Komplementarność z : 1) art. 7 ust. 1 pkt 18. Ustawy z dnia 8 marca 1990 r. o samorządzie gminnym dot. zadania własnego gminy: promocja gminy. 2) Wcześniej realizowanymi projektami transgranicznymi i promocyjnymi dot. organizacji tego typu imprez. 3) Promocja zdrowego stylu życia i wskazanie na właściwe wzorce spędzania wolnego czasu, przeciwdziałanie wykluczeniu społecznemu i uzależnieniom. 4) Z celem strategicznym 2.1 - zaspokajanie potrzeb oraz pobudzanie aspiracji rozwojowych integracji społeczności lokalnej – Program Rozwoju Gminy Miejskiej Kowary na lata 2016-2020 Imprezy miejskie integrują społeczność lokalną i przyciągają turystów. Zmniejszają podziały społeczne.
2.25	- UM - MOK / budżet gminy, sponsorzy	Impreza rodzinna integrująca mieszkańców: "Kowarska Majówka"	Wszyscy mieszkańcy Kowar	2016-2023	80 000,00	Komplementarność z : 1) art. 7 ust. 1 pkt 18. Ustawy z dnia 8 marca 1990 r. o samorządzie gminnym dot. zadania własnego gminy: promocja gminy. 2) Wcześniej realizowanymi projektami transgranicznymi i promocyjnymi dot. organizacji tego typu imprez.

L.p.	Instytucja - komórka organizacyjna/ źródła finansowania	Nazwa działania/ akcji/ imprezy/projektu/	Grupa docelowa – do kogo kierowana jest akcja	Okres realizacji	Wartość zadania (suma wszystkich lat w zł)	Komplementarność/oddziaływanie planowanych przedsięwzięć/oczekiwane efekty
						3) Promocja zdrowego stylu życia i wskazanie na właściwe wzorce spędzania wolnego czasu, przeciwdziałanie wykluczeniu społecznemu i uzależnieniom. 4) Z celem strategicznym 2.1 - zaspokajanie potrzeb oraz pobudzanie aspiracji rozwojowych integracji społeczności lokalnej – Program Rozwoju Gminy Miejskiej Kowary na lata 2016-2020 Imprezy miejskie integrują społeczność lokalną i przyciągają turystów. Zmniejszają podziały społeczne.
2.26	- UM - ZGK/ budżet ZGK, budżet gminy, sponsorzy	Impreza kulturalna integrująca mieszkańców: "Muzyczne Ogrody Liczyrzepy"	Wszyscy mieszkańcy Kowar	2016-2023	16 000,00	Komplementarność z : 1) art. 7 ust. 1 pkt 18. Ustawy z dnia 8 marca 1990 r. o samorządzie gminnym dot. zadania własnego gminy: promocja gminy. 2) Wcześniej realizowanymi projektami transgranicznymi i promocyjnymi dot. organizacji tego typu imprez. 3) Promocja zdrowego stylu życia i wskazanie na właściwe wzorce spędzania wolnego czasu, przeciwdziałanie wykluczeniu społecznemu i uzależnieniom. 4) Z celem strategicznym 2.1 - zaspokajanie potrzeb oraz pobudzanie aspiracji rozwojowych integracji społeczności lokalnej – Program Rozwoju Gminy Miejskiej Kowary na lata 2016-2020 Imprezy miejskie integrują społeczność lokalną i przyciągają turystów. Zmniejszają podziały społeczne.
2.27	- SP1 w Kowarach - Stowarzyszenie	Festyn z okazji dnia matki i dziecka. Impreza rodzinna	Wszyscy mieszkańcy Kowar	2016-2023	80 000,00	Komplementarność z : 1) art. 7 ust. 1 pkt 18. Ustawy z dnia 8 marca 1990 r. o

L.p.	Instytucja - komórka organizacyjna/ źródła finansowania	Nazwa działania/ akcji/ imprezy/projektu/	Grupa docelowa – do kogo kierowana jest akcja	Okres realizacji	Wartość zadania (suma wszystkich lat w zł)	Komplementarność/oddziaływanie planowanych przedsięwzięć/oczekiwane efekty
	"Eurojedynka" - UM - MOK/budżet gminy, środki własne, sponsorzy	integrująca mieszkańców.				samorządzie gminnym dot. zadania własnego gminy: promocja gminy. 2) Wcześniej realizowanymi projektami transgranicznymi i promocyjnymi dot. organizacji tego typu imprez. 3) Promocja zdrowego stylu życia i wskazanie na właściwe wzorce spędzania wolnego czasu, przeciwdziałanie wykluczeniu społecznemu i uzależnieniom. 4) Z celem strategicznym 2.1 - zaspokajanie potrzeb oraz pobudzanie aspiracji rozwojowych integracji społeczności lokalnej – Program Rozwoju Gminy Miejskiej Kowary na lata 2016-2020 Imprezy miejskie integrują społeczność lokalną i przyciągają turystów. Zmniejszają podziały społeczne.
2.28	- SP1 w Kowarach - Stowarzyszenie "Eurojedynka" - UM - MOK/budżet gminy, środki własne, sponsorzy	Festyn "Najazd św. Mikołajów na Kowary". Impreza rodzinna integrująca mieszkańców.	Wszyscy mieszkańcy Kowar	2016-2023	120 000,00	Komplementarność z : 1) art. 7 ust. 1 pkt 18. Ustawy z dnia 8 marca 1990 r. o samorządzie gminnym dot. zadania własnego gminy: promocja gminy. 2) Wcześniej realizowanymi projektami transgranicznymi i promocyjnymi dot. organizacji tego typu imprez. 3) Promocja zdrowego stylu życia i wskazanie na właściwe wzorce spędzania wolnego czasu, przeciwdziałanie wykluczeniu społecznemu i uzależnieniom. 4) Z celem strategicznym 2.1 - zaspokajanie potrzeb oraz pobudzanie aspiracji rozwojowych integracji społeczności lokalnej – Program Rozwoju Gminy Miejskiej Kowary na lata 2016-2020

L.p.	Instytucja - komórka organizacyjna/ źródła finansowania	Nazwa działania/ akcji/ imprezy/projektu/	Grupa docelowa – do kogo kierowana jest akcja	Okres realizacji	Wartość zadania (suma wszystkich lat w zł)	Komplementarność/oddziaływanie planowanych przedsięwzięć/oczekiwane efekty
						Imprezy miejskie integrują społeczność lokalną i przyciągają turystów. Zmniejszają podziały społeczne.
2.29	- ZSO (gimnazjum i liceum)/budżet gminy, środki własne, sponsorzy	Festyn "Lemowisko". Impreza rodzinna integrująca mieszkańców.	Wszyscy mieszkańcy Kowar	2016-2023	80 000,00	Komplementarność z : 1) art. 7 ust. 1 pkt 18. Ustawy z dnia 8 marca 1990 r. o samorządzie gminnym dot. zadania własnego gminy: promocja gminy. 2) Wcześniej realizowanymi projektami transgranicznymi i promocyjnymi dot. organizacji tego typu imprez. 3) Promocja zdrowego stylu życia i wskazanie na właściwe wzorce spędzania wolnego czasu, przeciwdziałanie wykluczeniu społecznemu i uzależnieniom. 4) Z celem strategicznym 2.1 - zaspokajanie potrzeb oraz pobudzanie aspiracji rozwojowych integracji społeczności lokalnej – Program Rozwoju Gminy Miejskiej Kowary na lata 2016-2020 Imprezy miejskie integrują społeczność lokalną i przyciągają turystów. Zmniejszają podziały społeczne.
2.30	- MOK -PKPS/ bezkosztowo	Kiermasze przedsięwzięte	Wszyscy mieszkańcy Kowar	2016-2023	bezkosztowo	Komplementarność z : 1) art. 7 ust. 1 pkt 18. Ustawy z dnia 8 marca 1990 r. o samorządzie gminnym dot. zadania własnego gminy: promocja gminy. 2) Wcześniej realizowanymi projektami transgranicznymi i promocyjnymi dot. organizacji tego typu imprez. 3) Promocja zdrowego stylu życia i wskazanie na właściwe wzorce spędzania wolnego czasu, przeciwdziałanie wykluczeniu społecznemu i uzależnieniom.

L.p.	Instytucja - komórka organizacyjna/ źródła finansowania	Nazwa działania/ akcji/ imprezy/projektu/	Grupa docelowa – do kogo kierowana jest akcja	Okres realizacji	Wartość zadania (suma wszystkich lat w zł)	Komplementarność/oddziaływanie planowanych przedsięwzięć/oczekiwane efekty
						4) Z celem strategicznym 2.1 - zaspokajanie potrzeb oraz pobudzanie aspiracji rozwojowych integracji społeczności lokalnej – Program Rozwoju Gminy Miejskiej Kowary na lata 2016-2020 Imprezy miejskie integrują społeczność lokalną i przyciągają turystów. Zmniejszają podziały społeczne.
2.31	- Stowarzyszenie Miłośników Sportu/budżet gminy, środki własne, sponsorzy	"Polska Biega". Impreza sportowa integrująca mieszkańców i propagująca zdrowy styl życia	Wszyscy mieszkańcy Kowar	2016-2023	32 000,00	Komplementarność z : 1) wcześniej realizowanymi projektami transgranicznymi i promocyjnymi dot. organizacji tego typu imprez 2) Promocja zdrowego stylu życia i wskazania na właściwe wzorce spędzania wolnego czasu, przeciwdziałania wykluczeniu społecznemu i uzależnieniom. 3) Z celem strategicznym 2.1 - zaspokajanie potrzeb oraz pobudzanie aspiracji rozwojowych integracji społeczności lokalnej – Program Rozwoju Gminy Miejskiej Kowary na lata 2016-2020 Imprezy miejskie integrują społeczność lokalną i przyciągają turystów. Zmniejszają podziały społeczne.
2.32	- Stowarzyszenie Miłośników Sportu/budżet gminy, środki własne, sponsorzy	Orlik Olimpiada. Impreza sportowa integrująca dzieci szkolne	Dzieci szkolne	2016-2023	16 000,00	Komplementarność z : 1) wcześniej realizowanymi projektami transgranicznymi i promocyjnymi dot. organizacji tego typu imprez 2) Promocja zdrowego stylu życia i wskazania na właściwe wzorce spędzania wolnego czasu, przeciwdziałania wykluczeniu społecznemu i uzależnieniom. 3) Z celem strategicznym 2.1 - zaspokajanie

L.p.	Instytucja - komórka organizacyjna/ źródła finansowania	Nazwa działania/ akcji/ imprezy/projektu/	Grupa docelowa – do kogo kierowana jest akcja	Okres realizacji	Wartość zadania (suma wszystkich lat w zł)	Komplementarność/oddziaływanie planowanych przedsięwzięć/oczekiwane efekty
						potrzeb oraz pobudzanie aspiracji rozwojowych integracji społeczności lokalnej – Program Rozwoju Gminy Miejskiej Kowary na lata 2016-2020 Imprezy miejskie integrują społeczność lokalną i przyciągają turystów. Zmniejszają podziały społeczne.
2.33	- Stowarzyszenie "Eurojedynka"/budżet gminy, środki własne, sponsorzy	"Marsz po zdrowie". Impreza prozdrowotna, integrująca mieszkańców.	Wszyscy mieszkańcy Kowar	2016-2023	16 000,00	Komplementarność z : 1) wcześniej realizowanymi projektami transgranicznymi i promocyjnymi dot. organizacji tego typu imprez 2) Promocja zdrowego stylu życia i wskazania na właściwe wzorce spędzania wolnego czasu, przeciwdziałania wykluczeniu społecznemu i uzależnieniom. 3) Z celem strategicznym 2.1 - zaspokajanie potrzeb oraz pobudzanie aspiracji rozwojowych integracji społeczności lokalnej – Program Rozwoju Gminy Miejskiej Kowary na lata 2016-2020 Imprezy miejskie integrują społeczność lokalną i przyciągają turystów. Zmniejszają podziały społeczne.
2.34	- MOK/budżet gminy, środki własne, sponsorzy	Organizacja półkolonii w ferie zimowe i w wakacje	Dzieci szkolne na poziomie szkół podstawowych	2016-2023	144 000,00	Komplementarność z : 1) art. 7 ust. 1 pkt 9. Ustawy z dnia 8 marca 1990 r. o samorządzie gminnym dot. zadania własnego gminy: działania na rzecz kultury. 2) działaniami MOPS w Kowarach i innymi organizacjami pożytku publicznego np. PKPS 3) Promocja zdrowego stylu życia i wskazanie na właściwe wzorce spędzania wolnego czasu, przeciwdziałania wykluczeniu społecznemu i uzależnieniom.

L.p.	Instytucja - komórka organizacyjna/ źródła finansowania	Nazwa działania/ akcji/ imprezy/projektu/	Grupa docelowa – do kogo kierowana jest akcja	Okres realizacji	Wartość zadania (suma wszystkich lat w zł)	Komplementarność/oddziaływanie planowanych przedsięwzięć/oczekiwane efekty
						4) Z celem strategicznym 2.1 - zaspokajanie potrzeb oraz pobudzanie aspiracji rozwojowych integracji społeczności lokalnej – Program Rozwoju Gminy Miejskiej Kowary na lata 2016-2020 Półkolonie integrują dzieci z różnych grup społecznych, zmniejszają podziały społeczne.
2.35	- SP 3 Kowary/budżet gminy, środki własne, sponsorzy	„Jesienny festyn z Trójką”	Dzieci szkolne, mieszkańcy	2016-2023	80 000,00	Komplementarność z : 1) wcześniej realizowanymi projektami transgranicznymi i promocyjnymi dot. organizacji tego typu imprez 2) Promocja zdrowego stylu życia i wskazania na właściwe wzorce spędzania wolnego czasu, przeciwdziałania wykluczeniu społecznemu i uzależnieniom. 3) Z celem strategicznym 2.1 - zaspokajanie potrzeb oraz pobudzanie aspiracji rozwojowych integracji społeczności lokalnej – Program Rozwoju Gminy Miejskiej Kowary na lata 2016-2020 Imprezy miejskie integrują społeczność lokalną i przyciągają turystów. Zmniejszają podziały społeczne.
2.36	Stowarzyszenie Miłośników Kowar, Fundacja na Rzecz Rozwoju Wrocławskiej Tkaniny Artystycznej, Gmina Kowary/budżet gminy, środki własne, sponsorzy	„WARSZTATY TWÓRCZE – KOWARY” Międzynarodowe Sympozjum Sztuki Włókna.	Dzieci szkolne, mieszkańcy	2016-2023	40 000,00	Komplementarność z : 1) wcześniej realizowanymi projektami transgranicznymi i promocyjnymi dot. organizacji tego typu imprez 2) kultywowanie dawnych tradycji przemysłowych miasta, wskazania na właściwe wzorce spędzania wolnego czasu, przeciwdziałania wykluczeniu społecznemu i uzależnieniom. 3) Z celem strategicznym 2.1 - zaspokajanie

L.p.	Instytucja - komórka organizacyjna/ źródła finansowania	Nazwa działania/ akcji/ imprezy/projektu/	Grupa docelowa – do kogo kierowana jest akcja	Okres realizacji	Wartość zadania (suma wszystkich lat w zł)	Komplementarność/oddziaływanie planowanych przedsięwzięć/oczekiwane efekty
						potrzeb oraz pobudzanie aspiracji rozwojowych integracji społeczności lokalnej – Program Rozwoju Gminy Miejskiej Kowary na lata 2016-2020 Imprezy miejskie integrują społeczność lokalną i przyciągają turystów. Zmniejszają podziały społeczne.
3. Działania ukierunkowane na ochronę środowiska i postaw proekologicznych oraz zwiększenie bezpieczeństwa publicznego - UM , inne instytucje (np. „Nadleśnictwo Śnieżka”), Związek Gmin Karkonoskich (ZGK), inne podmioty.						
2.37	- UM / budżet gminy	Akcje związane z likwidacją dzikich wysypisk	Wszyscy mieszkańcy Kowar	2016-2023	10 000,00	Komplementarność z : 1) art. 7 ust. 1 pkt 1. Ustawy z dnia 8 marca 1990 r. o samorządzie gminnym dot. zadania własnego gminy: utrzymanie ładu przestrzennego, ochrony środowiska i przyrody. 2) Wskazanie na właściwe wzorce zachowań, dbanie o najbliższe otoczenie i kształtowanie postaw proekologicznych wśród mieszkańców. 3) podobnymi akcjami realizowanymi w poprzednich latach. 4) Z celem strategicznym 2.1 - zaspokajanie potrzeb oraz pobudzanie aspiracji rozwojowych integracji społeczności lokalnej – Program Rozwoju Gminy Miejskiej Kowary na lata 2016-2020 Działania eliminują zanieczyszczenia w mieście, uczą dbałości o najbliższe otoczenie i środowisko naturalne.
2.38	- UM - ZGK - Nadleśnictwo Śnieżka/ budżet gminy, budżet ZGK, budżet	Akcja "Czyste Kowary", "Czyste Karkonosze"	Wszyscy mieszkańcy Kowar	2016-2023	40 000,00	Komplementarność z : 1) art. 7 ust. 1 pkt 1. Ustawy z dnia 8 marca 1990 r. o samorządzie gminnym dot. zadania własnego gminy: utrzymanie ładu przestrzennego, ochrony środowiska i

L.p.	Instytucja - komórka organizacyjna/ źródła finansowania	Nazwa działania/ akcji/ imprezy/projektu/	Grupa docelowa – do kogo kierowana jest akcja	Okres realizacji	Wartość zadania (suma wszystkich lat w zł)	Komplementarność/oddziaływanie planowanych przedsięwzięć/oczekiwane efekty
	Nadleśnictwa Śnieżka/sponsorzy					<p>przyrody.</p> <p>2) Wskazanie na właściwe wzorce zachowań, dbanie o najbliższe otoczenie i kształtowanie postaw proekologicznych wśród mieszkańców. 3) podobnymi akcjami realizowanymi w poprzednich latach.</p> <p>4) Z celem strategicznym 2.1 - zaspokajanie potrzeb oraz pobudzanie aspiracji rozwojowych integracji społeczności lokalnej – Program Rozwoju Gminy Miejskiej Kowary na lata 2016-2020</p> <p>Działania eliminują zanieczyszczenia w mieście, uczą dbałości o najbliższe otoczenie. Stan środowiska naturalnego ulega poprawie.</p>

9. Komplementarność i mechanizmy integrowania działań rewitalizacyjnych

Komplementarność obok szczegółowej diagnozy oraz możliwie szerokiej partycypacji społecznej stanowi bardzo ważny aspekt Programu Rewitalizacji, który jest podkreślany przez Ministerstwo Rozwoju oraz Urząd Marszałkowski Województwa Dolnośląskiego. Zapewnienie powiązań pomiędzy poszczególnymi projektami skutkować będzie efektywnym wykorzystaniem środków finansowych przeznaczonych na rewitalizację.

Według Wytycznych w zakresie rewitalizacji w programach operacyjnych na lata 2014-2020 opracowanych przez Ministerstwo Infrastruktury i Rozwoju wymogiem koniecznym przy opracowaniu programów rewitalizacji jest konieczność zapewnienia komplementarności w pięciu aspektach: przestrzennym, problemowym, proceduralno-instytucjonalnym, międzyokresowym i źródeł finansowania.

9.1 Komplementarność przestrzenna

Komplementarność przestrzenna w Lokalnym Programie Rewitalizacji Gminy Miejskiej Kowary na lata 2016-2023 została zapewniona dzięki skupieniu projektów wybranych do realizacji na jednym wyznaczonym i zdelimitowanym obszarze rewitalizacji. Obszar rewitalizacji i obszar zdegradowany w Mieście został wyznaczony po przeprowadzeniu dogłębnej analizy wskaźnikowej przy zasięgnięciu opinii przedstawicieli zainteresowanych środowisk oraz samych mieszkańców. Obszar wyznaczony w pierwszej kolejności jako teren zdegradowany po przeprowadzeniu szczegółowej diagnozy został wskazany jako obszar przewidziany do rewitalizacji po uwzględnieniu nieznacznych korekt, które zostały zgłoszone podczas spotkań warsztatowych.

Wszystkie podstawowe projekty rewitalizacyjne skupiają się na obszarze rewitalizacji i są z nim ściśle powiązane. Są odpowiedzią na główne problemy dla tego terenu. Dzięki ich realizacji pozytywne skutki widoczne będą na całym obszarze, ponieważ wiele z nich dotyczy działań podejmowanych dla miejsc lub obiektów użyteczności publicznej, przez co korzystać z nich będą mogli mieszkańcy obszaru, całego miasta jak i regionu. Ich realizacja będzie zapobiegać przenoszeniu się różnych problemów na dalsze obszary miasta.

9.2 Komplementarność problemowa

W Lokalnym Programie Rewitalizacji Gminy Miejskiej Kowary na lata 2016-2023 zapewniona została także komplementarność problemowa. Wybrane do realizacji przedsięwzięcia rewitalizacyjne są ze sobą wzajemnie powiązane, a także wzajemnie się dopełniają. Zadania infrastrukturalne, związane z renowacją bądź przebudową zniszczonych budynków użyteczności publicznej zakładają prowadzenie tam działań o charakterze społecznym (kulturalnym, integracyjnym, aktywizującym mieszkańców).

Równocześnie zadania zostały przewidziane w taki sposób aby równocześnie przeciwdziałały problemom w różnych sferach. Działania rewitalizacyjne związane z remontem lub modernizacją infrastruktury technicznej służą zarówno poprawie jakości życia mieszkańców, jak również zwiększeniu ładu przestrzennego.

9.3 Komplementarność proceduralno-instytucjonalna

Za realizację Lokalnego Programu Rewitalizacji Gminy Miejskiej Kowary na lata 2016-2023 odpowiada Zespół ds. Rewitalizacji. Został on zawiązany na podstawie Zarządzenia Nr 18/2016 Burmistrza Miasta Kowary z dnia 19 lutego 2016 r. w sprawie powołania Zespołu ds. Rewitalizacji. Na podstawie art. 7 ust. 1 pkt. 1 Ustawy z dnia 8 marca 1990 r. o samorządzie gminnym (tekst jednolity Dz.U. z 2015r. Poz. 1515 z późn. zm.) w związku z uchwałą Nr XXI/99/16 Rady Miejskiej w Kowarach z dnia 18 lutego 2016r. r. w sprawie przystąpienia do sporządzenia Lokalnego Programu Rewitalizacji Gminy Miejskiej Kowary na lata 2016 – 2023. Zespół jest złożony z pracowników Referatu Rozwoju Lokalnego i innych pracowników UM, którzy mają doświadczenie w realizacji projektów unijnych – koordynatorem prac Zespołu jest pani Anna Pyzik – Kierownik Referatu Rozwoju Lokalnego UM Kowary. Procedury i zakres działań Zespołu jest określony w cytowanym Zarządzeniu. Umieszczenie Koordynatora Zespołu i części jego członków w ramach obecnych struktur Urzędu Miasta zapewni skuteczne zarządzanie programem oraz pozwoli na kontynuację i uzupełnienie działań podejmowanych w ramach realizacji polityk publicznych. Określenie odpowiednich instrumentów zarządzania i wdrażania opisane zostało w kolejnych rozdziałach. Realizacja LPR będzie systematycznie monitorowana, monitoring umożliwi wgląd w realizację podejmowanych działań, ocenę ich skuteczności oraz podejmowanie działań korygujących. Wszyscy interesariusze będą włączeni w proces realizacji programu i do okresowej oceny. Po zakończeniu projektu proces wdrażania i monitorowania Programu Rewitalizacji będzie kontynuowany przez Referat Rozwoju Lokalnego.

9.4 Komplementarność międzyokresowa

Lokalny Program Rewitalizacji Gminy Miejskiej Kowary na lata 2016-2023 zwraca także uwagę na zachowanie ciągłości programowej. Przedsięwzięcia podejmowane w poprzednich okresach programowych mają swoją ciągłość i kontynuację w obecnym dokumencie. W części interwencji inwestycyjnej, infrastrukturalnej przedmiotowe opracowanie stanowi kontynuację LOKALNEGO PROGRAMU REWITALIZACJI dla MIASTA KOWARY (przyjętego Uchwałą Nr XLII/222/09 Rady Miejskiej w Kowarach z dnia 29.06.2009 r.). Wnioski wyciągnięte z realizacji poprzednich działań rewitalizacyjnych pozwolą na jeszcze bardziej efektywne wykorzystanie środków i możliwości w obecnej perspektywie finansowej.

9.5 Komplementarność źródeł finansowania

Projekty, które zostały zapisane w Lokalnym Program Rewitalizacji Gminy Miejskiej Kowary na lata 2016-2023 mają zapewnione finansowanie z różnych źródeł, które wzajemnie się uzupełniają i łączą. Kluczowe znaczenie z punktu widzenia skutecznej realizacji założeń rewitalizacyjnych są środki Europejskiego Funduszu Rozwoju Regionalnego i Europejskiego Funduszu Społecznego. Kluczowe inwestycje będą realizowane ze środków Regionalnego Programu Operacyjnego Województwa Dolnośląskiego 2014-2020, na realizację wkładów zabezpieczono środki własne. Ponadto projekty zapisane w dokumencie dają także możliwość włączenia środków prywatnych w finansowanie procesów rewitalizacji. Projekty przewidziane do realizacji w ramach Lokalnego Programu Rewitalizacji Gminy Miejskiej Kowary na lata 2016-2023 będą korzystały z różnych form wsparcia zewnętrznego również w ramach Krajowych Programów Operacyjnych, a także grantów i dotacji.

10. Ramy finansowe programu rewitalizacji

Przedsięwzięcia rewitalizacyjne, uwzględnione w Lokalnym Programie Rewitalizacji Gminy Miejskiej Kowary na lata 2016-2023, obejmują zarówno zadania o charakterze głównym, jak i zadania uzupełniające, których realizacja uzależniona została przede wszystkim od możliwości finansowych miasta oraz stopnia efektywności pozyskiwania środków na realizację poszczególnych projektów. W tym kontekście przedmiotowy plan finansowy ma charakter indykatorywny i obejmuje wszystkie zidentyfikowane projekty. Ze względu na wytyczne konkursowe – dofinansowywanie projektów rewitalizacyjnych związanych z odnową części wspólnych wielorodzinnych budynków mieszkalnych na liście znajduje się szeroki zakres budynków kwalifikujących się do dofinansowania (na etapie aplikacyjnym interwencja skupi się na wyselekcjonowanych obiektach).

Koszt wszystkich planowanych przedsięwzięć został ustalony na poziomie 32 936 503,00 zł – lista A oraz lista B – 113 524 710,00 zł.

Tabela 18 Harmonogram rzeczowo – finansowy przedsięwzięć planowanych do realizacji w ramach Lokalnego Programu Rewitalizacji Gminy Miejskiej Kowary na lata 2016-2023

Numer projektu	Nazwa projektu	Termin realizacji	Potencjalne źródła finansowania	Wartość projektu [zł]
Lista A				
1.1	Remont budynku (Wspólnota Mieszkaniowa ul. 1 Maja 3, Kowary)	2016-2023	RPO WD 2014-2020, środki własne	165 000,00 zł
1.2	Remont budynku (Wspólnota Mieszkaniowa ul. 1 Maja 4, Kowary)	2016-2023	RPO WD 2014-2020, środki własne	70 000,00 zł
1.3	Remont budynku (Wspólnota Mieszkaniowa ul. 1 Maja 5C, Kowary)	2016-2023	RPO WD 2014-2020, środki własne	80 000,00 zł
1.4	Remont elewacji i ogrodzenia (Wspólnota Mieszkaniowa ul. 1 Maja 7, Kowary)	2016-2023	RPO WD 2014-2020, środki własne	164 000,00 zł
1.5	Remont budynku (Wspólnota Mieszkaniowa ul. 1 Maja 8, Kowary)	2016-2023	RPO WD 2014-2020, środki własne	85 000,00 zł
1.6	Remont elewacji (Wspólnota Mieszkaniowa ul. 1 Maja 9, Kowary)	2016-2023	RPO WD 2014-2020, środki własne	145 000,00 zł
1.7	Wymiana rynien i rur spustowych (Wspólnota Mieszkaniowa ul. 1 Maja 11)	2016-2023	RPO WD 2014-2020, środki własne	12 000,00 zł
1.8	Remont budynku (Wspólnota Mieszkaniowa ul. 1 Maja 12-14, Kowary)	2016-2023	RPO WD 2014-2020, środki własne	70 000,00 zł
1.9	Remont budynku (Wspólnota Mieszkaniowa ul. 1 Maja 13, Kowary)	2016-2023	RPO WD 2014-2020, środki własne	110 000,00 zł
1.10	Remont budynku (Wspólnota Mieszkaniowa ul. 1 Maja 15, Kowary)	2016-2023	RPO WD 2014-2020, środki własne	75 000,00 zł

Numer projektu	Nazwa projektu	Termin realizacji	Potencjalne źródła finansowania	Wartość projektu [zł]
1.11	Remont budynku (Wspólnota Mieszkaniowa ul. 1 Maja 16, Kowary)	2016-2023	RPO WD 2014-2020, środki własne	75 000,00 zł
1.12	Remont dachu, naprawa kominów, Remont klatki schodowej (Wspólnota Mieszkaniowa ul. 1 Maja 20)	2016-2023	RPO WD 2014-2020, środki własne	1) 50 000,00 zł 2) 30 000,00 zł
1.13	Remont budynku (Wspólnota Mieszkaniowa ul. 1 Maja 21, Kowary)	2016-2023	RPO WD 2014-2020, środki własne	29 000,00 zł
1.14	Remont budynku (Wspólnota Mieszkaniowa ul. 1 Maja 22, Kowary)	2016-2023	RPO WD 2014-2020, środki własne	78 000,00 zł
1.15	Remont budynku (Wspólnota Mieszkaniowa ul. 1 Maja 24, Kowary)	2016-2023	RPO WD 2014-2020, środki własne	120 000,00 zł
1.16	Remont budynku (Wspólnota Mieszkaniowa ul. 1 Maja 24A, Kowary)	2016-2023	RPO WD 2014-2020, środki własne	150 000,00 zł
1.17	Remont budynku (Wspólnota Mieszkaniowa ul. 1 Maja 26, Kowary)	2016-2023	RPO WD 2014-2020, środki własne	68 000,00 zł
1.18	Remont budynku (Wspólnota Mieszkaniowa ul. 1 Maja 28, Kowary)	2016-2023	RPO WD 2014-2020, środki własne	75 000,00 zł
1.19	Remont budynku (Wspólnota Mieszkaniowa ul. 1 Maja 30, Kowary)	2016-2023	RPO WD 2014-2020, środki własne	30 000,00 zł
1.20	Remont budynku (Wspólnota Mieszkaniowa ul. 1 Maja 35, Kowary)	2016-2023	RPO WD 2014-2020, środki własne	150 000,00 zł
1.21	Remont budynku (Wspólnota Mieszkaniowa ul. 1 Maja 39, Kowary)	2016-2023	RPO WD 2014-2020, środki własne	210 000,00 zł
1.22	Remont budynku (Wspólnota Mieszkaniowa ul. 1 Maja 41, Kowary)	2016-2023	RPO WD 2014-2020, środki własne	25 000,00 zł
1.23	Remont budynku (Wspólnota Mieszkaniowa ul. 1 Maja 45, Kowary)	2016-2023	RPO WD 2014-2020, środki własne	105 000,00 zł
1.24	Remont budynku (Wspólnota Mieszkaniowa ul. 1 Maja 46, Kowary)	2016-2023	RPO WD 2014-2020, środki własne	108 000,00 zł
1.25	Remont budynku (Wspólnota Mieszkaniowa ul. 1 Maja 47, Kowary)	2016-2023	RPO WD 2014-2020, środki własne	60 000,00 zł
1.26	Remont budynku (Wspólnota Mieszkaniowa ul. 1 Maja 52, Kowary)	2016-2023	RPO WD 2014-2020, środki własne	102 000,00 zł
1.27	Remont budynku (Wspólnota Mieszkaniowa ul. 1 Maja 53A, Kowary)	2016-2023	RPO WD 2014-2020, środki własne	60 000,00 zł

Numer projektu	Nazwa projektu	Termin realizacji	Potencjalne źródła finansowania	Wartość projektu [zł]
1.28	Remont budynku (Wspólnota Mieszkaniowa ul. 1 Maja 55, Kowary)	2016-2023	RPO WD 2014-2020, środki własne	165 000,00 zł
1.29	Remont budynku (Wspólnota Mieszkaniowa ul. 1 Maja 65, Kowary)	2016-2023	RPO WD 2014-2020, środki własne	82 000,00 zł
1.30	Remont elewacji (Wspólnota Mieszkaniowa ul. 1 Maja 71, Kowary)	2016-2023	RPO WD 2014-2020, środki własne	25 000,00 zł
1.31	Remont elewacji (Wspólnota Mieszkaniowa ul. 1 Maja 73, Kowary)	2016-2023	RPO WD 2014-2020, środki własne	38 000,00 zł
1.32	Remont budynku (Wspólnota Mieszkaniowa ul. 1 Maja 74, Kowary)	2016-2023	RPO WD 2014-2020, środki własne	80 000,00 zł
1.33	Remont budynku (Wspólnota Mieszkaniowa ul. 1 Maja 76, Kowary)	2016-2023	RPO WD 2014-2020, środki własne	110 000,00 zł
1.34	Remont budynku (Wspólnota Mieszkaniowa ul. 1 Maja 82, Kowary)	2016-2023	RPO WD 2014-2020, środki własne	50 000,00 zł
1.35	Remont budynku (Wspólnota Mieszkaniowa ul. 1 Maja 84, Kowary)	2016-2023	RPO WD 2014-2020, środki własne	140 000,00 zł
1.36	Remont budynku (Wspólnota Mieszkaniowa ul. 1 Maja 90, Kowary)	2016-2023	RPO WD 2014-2020, środki własne	65 000,00 zł
1.37	Remont budynku (Wspólnota Mieszkaniowa ul. 1 Maja 96, Kowary)	2016-2023	RPO WD 2014-2020, środki własne	220 000,00 zł
1.38	Remont budynku (Wspólnota Mieszkaniowa ul. 1 Maja 33, Kowary)	2016-2023	RPO WD 2014-2020, środki własne	150 000,00 zł
1.39	Remont budynku (Wspólnota Mieszkaniowa ul. 1 Maja 57, Kowary)	2016-2023	RPO WD 2014-2020, środki własne	103 000,00 zł
1.40	Konserwacja i naprawa pokrycia dachu (Wspólnota Mieszkaniowa ul. Górnicza 5, Kowary)	2016-2023	RPO WD 2014-2020, środki własne	40 000,00 zł
1.41	Remont budynku (Wspólnota Mieszkaniowa ul. Kowalska 13, Kowary)	2016-2023	RPO WD 2014-2020, środki własne	125 000,00 zł
1.42	Remont budynku (Wspólnota Mieszkaniowa ul. Kowalska 17, Kowary)	2016-2023	RPO WD 2014-2020, środki własne	80 000,00 zł
1.43	Remont budynku (Wspólnota Mieszkaniowa ul. Kowalska 22, Kowary)	2016-2023	RPO WD 2014-2020, środki własne	75 000,00 zł
1.44	Remont budynku (Wspólnota Mieszkaniowa ul. Kowalska 26, Kowary)	2016-2023	RPO WD 2014-2020, środki własne	78 000,00 zł

Numer projektu	Nazwa projektu	Termin realizacji	Potencjalne źródła finansowania	Wartość projektu [zł]
1.45	Remont budynku (Wspólnota Mieszkaniowa ul. Kowalska 28, Kowary)	2016-2023	RPO WD 2014-2020, środki własne	135 000,00 zł
1.46	Remont budynku (Wspólnota Mieszkaniowa ul. Kowalska 31, Kowary)	2016-2023	RPO WD 2014-2020, środki własne	60 000,00 zł
1.47	Remont budynku (Wspólnota Mieszkaniowa ul. Kowalska 43, Kowary)	2016-2023	RPO WD 2014-2020, środki własne	45 000,00 zł
1.48	Remont budynku (Wspólnota Mieszkaniowa ul. Ogrodowa 2, Kowary)	2016-2023	RPO WD 2014-2020, środki własne	40 000,00 zł
1.49	Remont budynku (Wspólnota Mieszkaniowa ul. Ogrodowa 3, Kowary)	2016-2023	RPO WD 2014-2020, środki własne	35 000,00 zł
1.50	Remont budynku (Wspólnota Mieszkaniowa ul. Ogrodowa 5, Kowary)	2016-2023	RPO WD 2014-2020, środki własne	70 000,00 zł
1.51	Remont budynku (Wspólnota Mieszkaniowa ul. Ogrodowa 6, Kowary)	2016-2023	RPO WD 2014-2020, środki własne	60 000,00 zł
1.52	Remont budynku (Wspólnota Mieszkaniowa ul. Ogrodowa 8, Kowary)	2016-2023	RPO WD 2014-2020, środki własne	110 000,00 zł
1.53	Remont budynku (Wspólnota Mieszkaniowa ul. Ogrodowa 13, Kowary)	2016-2023	RPO WD 2014-2020, środki własne	50 000,00 zł
1.54	Remont budynku (Wspólnota Mieszkaniowa ul. Ogrodowa 17, Kowary)	2016-2023	RPO WD 2014-2020, środki własne	60 000,00 zł
1.55	Remont budynku (Wspólnota Mieszkaniowa ul. Ogrodowa 18, Kowary)	2016-2023	RPO WD 2014-2020, środki własne	108 000,00 zł
1.56	Remont budynku (Wspólnota Mieszkaniowa ul. Ogrodowa 24, Kowary)	2016-2023	RPO WD 2014-2020, środki własne	20 000,00 zł
1.57	Remont budynku (Wspólnota Mieszkaniowa ul. Ogrodowa 25, Kowary)	2016-2023	RPO WD 2014-2020, środki własne	125 000,00 zł
1.58	Remont budynku (Wspólnota Mieszkaniowa ul. Ogrodowa 28, Kowary)	2016-2023	RPO WD 2014-2020, środki własne	75 000,00 zł
1.59	Remont budynku (Wspólnota Mieszkaniowa ul. Ogrodowa 34, Kowary)	2016-2023	RPO WD 2014-2020, środki własne	85 000,00 zł
1.60	Remont budynku (Wspólnota Mieszkaniowa ul. Ogrodowa 39, Kowary)	2016-2023	RPO WD 2014-2020, środki własne	50 000,00 zł
1.61	Remont budynku (Wspólnota Mieszkaniowa ul. Ogrodowa 47, Kowary)	2016-2023	RPO WD 2014-2020, środki własne	102 000,00 zł
1.62	Remont budynku (Wspólnota Mieszkaniowa ul. Ogrodowa 56, Kowary)	2016-2023	RPO WD 2014-2020, środki własne	90 000,00 zł

Numer projektu	Nazwa projektu	Termin realizacji	Potencjalne źródła finansowania	Wartość projektu [zł]
1.63	Remont budynku (Wspólnota Mieszkaniowa ul. Pocztowa 2, Kowary)	2016-2023	RPO WD 2014-2020, środki własne	92 000,00 zł
1.64	Remont budynku (Wspólnota Mieszkaniowa ul. Pocztowa 4, Kowary)	2016-2023	RPO WD 2014-2020, środki własne	45 000,00 zł
1.65	Projekt budowlany. Kolorystyka budynku mieszkalno-usługowego (Wspólnota Mieszkaniowa ul. Pocztowa 5, Kowary)	2016-2023	RPO WD 2014-2020, środki własne	188 000,00 zł
1.66	Remont budynku (Wspólnota Mieszkaniowa ul. Pocztowa 9, Kowary)	2016-2023	RPO WD 2014-2020, środki własne	102 000,00 zł
1.67	Remont budynku (Wspólnota Mieszkaniowa ul. Pocztowa 10, Kowary)	2016-2023	RPO WD 2014-2020, środki własne	75 000,00 zł
1.68	Remont budynku (Wspólnota Mieszkaniowa ul. Sienkiewicza 2, Kowary)	2016-2023	RPO WD 2014-2020, środki własne	65 000,00 zł
1.69	Remont budynku (Wspólnota Mieszkaniowa ul. Waryńskiego 2, Kowary)	2016-2023	RPO WD 2014-2020, środki własne	255 000,00 zł
1.70	Remont budynku (Wspólnota Mieszkaniowa ul. Waryńskiego 3, Kowary)	2016-2023	RPO WD 2014-2020, środki własne	92 000,00 zł
1.71	Remont budynku (Wspólnota Mieszkaniowa ul. Waryńskiego 4, Kowary)	2016-2023	RPO WD 2014-2020, środki własne	105 000,00 zł
1.72	Remont budynku (Wspólnota Mieszkaniowa ul. Waryńskiego 5, Kowary)	2016-2023	RPO WD 2014-2020, środki własne	25 000,00 zł
1.73	Remont budynku (Wspólnota Mieszkaniowa ul. Waryńskiego 7, Kowary)	2016-2023	RPO WD 2014-2020, środki własne	90 000,00 zł
1.74	Remont budynku (Wspólnota Mieszkaniowa ul. Waryńskiego 11, Kowary)	2016-2023	RPO WD 2014-2020, środki własne	120 000,00 zł
1.75	Remont budynku (Wspólnota Mieszkaniowa ul. Waryńskiego 12, Kowary)	2016-2023	RPO WD 2014-2020, środki własne	60 000,00 zł
1.76	Remont budynku (Wspólnota Mieszkaniowa ul. Waryńskiego 15, Kowary)	2016-2023	RPO WD 2014-2020, środki własne	90 000,00 zł
1.77	Remont budynku (Wspólnota Mieszkaniowa ul. Waryńskiego 25, Kowary)	2016-2023	RPO WD 2014-2020, środki własne	85 000,00 zł
1.78	Remont budynku (Wspólnota Mieszkaniowa ul. Waryńskiego 27, Kowary)	2016-2023	RPO WD 2014-2020, środki własne	45 000,00 zł
1.79	Remont elewacji i remont klatki schodowej (Wspólnota Mieszkaniowa ul. Waryńskiego 29, Kowary)	2016-2023	RPO WD 2014-2020, środki własne	114 000,00 zł

Numer projektu	Nazwa projektu	Termin realizacji	Potencjalne źródła finansowania	Wartość projektu [zł]
1.80	Remont budynku (Wspólnota Mieszkaniowa ul. Waryńskiego 40, Kowary)	2016-2023	RPO WD 2014-2020, środki własne	380 000,00 zł
1.81	Remont budynku (Wspólnota Mieszkaniowa ul. Waryńskiego 42, Kowary)	2016-2023	RPO WD 2014-2020, środki własne	45 000,00 zł
1.82	Remont budynku (Wspólnota Mieszkaniowa ul. Waryńskiego 44, Kowary)	2016-2023	RPO WD 2014-2020, środki własne	38 000,00 zł
1.83	Remont budynku (Wspólnota Mieszkaniowa ul. Wiejska 1, Kowary)	2016-2023	RPO WD 2014-2020, środki własne	250 000,00 zł
1.84	Remont budynku (Wspólnota Mieszkaniowa ul. Wiejska 6, Kowary)	2016-2023	RPO WD 2014-2020, środki własne	120 000,00 zł
1.85	Remont budynku (Wspólnota Mieszkaniowa ul. Wiejska 15, Kowary)	2016-2023	RPO WD 2014-2020, środki własne	90 000,00 zł
1.86	Remont budynku (Wspólnota Mieszkaniowa ul. Wiejska 18, Kowary)	2016-2023	RPO WD 2014-2020, środki własne	90 000,00 zł
1.87	Remont budynku (Wspólnota Mieszkaniowa ul. Wiejska 29, Kowary)	2016-2023	RPO WD 2014-2020, środki własne	60 000,00 zł
1.88	Remont budynku (Wspólnota Mieszkaniowa ul. Wiejska 39-41, Kowary)	2016-2023	RPO WD 2014-2020, środki własne	80 000,00 zł
1.89	Remont budynku (Wspólnota Mieszkaniowa ul. Wiejska 59, Kowary)	2016-2023	RPO WD 2014-2020, środki własne	65 000,00 zł
1.90	Remont budynku (Wspólnota Mieszkaniowa ul. Wiejska 70, Kowary)	2016-2023	RPO WD 2014-2020, środki własne	230 000,00 zł
1.91	Remont budynku (Wspólnota Mieszkaniowa ul. Wiejska 76, Kowary)	2016-2023	RPO WD 2014-2020, środki własne	85 000,00 zł
1.92	Rewitalizacja Centrum Kowar – Miejsce spotkań, integracji i odpoczynku	2016-2023	RPO WD 2014-2020, środki własne	1 344 652,00 zł.
1.93	Utworzenie Parku rekreacji rodzinnej w Kowarach	2016-2023	RPO WD 2014-2020, środki własne	1 014 586,00 zł.
1.94	Budowa drogi do Stacji Sportów Zimowych (terenów inwestycyjnych)	2016-2023	RPO WD 2014-2020, środki własne	6 840 000,00 zł.
1.95	Przebudowa drogi ul. Podgórze nr 115897D	2016-2023	RPO WD 2014-2020, środki własne	6 840 000,00 zł
1.96	Przebudowa mostu drogowego nr 5856 w Kowarach, umożliwiającego wjazd na parking przy ścieżce Starówce i łączącego Starówkę z pozostałą częścią centrum miasta.	2016-2023	RPO WD 2014-2020, środki własne	1 400 000,00 zł

Numer projektu	Nazwa projektu	Termin realizacji	Potencjalne źródła finansowania	Wartość projektu [zł]
1.97	Budowa monitoringu wizyjnego Starówki i centrum Kowar	2016-2023	RPO WD 2014-2020, środki własne	99 320,00
1.98	Powstanie Kompleksu Sportowego w Kowarach	2016-2023	RPO WD 2014-2020, środki własne	5 090 000,00 zł
1.99	Remont elewacji zabytkowego budynku szkolnego Szkoły Podstawowej nr 3 im. J. Gielniaka (Szkoła Podstawowa nr 3 im. Józefa Gielniaka, ul. 1 Maja 72, Kowary)	2016-2023	RPO WD 2014-2020, środki własne	350 000,00 zł
1.100	Przebudowa parkingu przy Szkole Podstawowej nr 3 im. J. Gielniaka (Szkoła Podstawowa nr 3 im. Józefa Gielniaka, ul. 1 Maja 72, Kowary)	2016-2023	RPO WD 2014-2020, środki własne	40 000,00 zł
1.101	Powstanie wielofunkcyjnego boiska sportowego przy Szkole Podstawowej nr 3 im. J. Gielniaka ul. 1 Maja 72, Kowary	2016-2023	RPO WD 2014-2020, środki własne	469 945,00 zł
1.102	Poprawa bezpieczeństwa dzieci i młodzieży oraz mieszkańców osiedla Wichrowej Równi, poprzez wykonanie pieszojezdni wraz z parkingami i oświetleniem na terenie przylegającym bezpośrednio do posesji Szkoły Podstawowej nr 1.	2016-2023	RPO WD 2014-2020, środki własne	850 000,00 zł
łącznie zadania na liście A				32 936 503,00 zł
Lista B				
2.1	Przygotowanie terenu pod budowę aquaparku i kompleksu hotelowego (centrum rehabilitacyjno-rekreacyjnego) z wykorzystaniem wód geotermalnych.	2016-2023	RPO WD 2014-2020, środki własne	2 000 000,00
2.2	Skwer z dzwonnica - Miejsce Pamięci	2016-2023	RPO WD 2014-2020, środki własne	50 000,00
2.3	Modernizacja oświetlenia drogowego na energooszczędne.	2016-2023	RPO WD 2014-2020, środki własne	2 000 037,00
2.4	Termomodernizacja - Miejskiej Służby Ratowniczej - budynku użyteczności publicznej.	2016-2023	RPO WD 2014-2020, środki własne	157 289,00
2.5	Przebudowa byłego dworca PKP na Centrum Kulturalno-Artystyczne i Muzeum	2016-2023	RPO WD 2014-2020, środki własne	3 500 000,00

Numer projektu	Nazwa projektu	Termin realizacji	Potencjalne źródła finansowania	Wartość projektu [zł]
	Kolejnictwa			
2.6	Plenerowe Centrum Artystyczne przy Domu Tradycji	2016-2023	RPO WD 2014-2020, środki własne	50 000,00
2.7	Remont, odrestaurowanie zabytkowej altany – oficyny	2016-2023	RPO WD 2014-2020, środki własne	650 000,00
2.8	Skwer zieleni i rododendronów – miejsce odpoczynku przy ul. Kowalskiej	2016-2023	RPO WD 2014-2020, środki własne	20 000,00
2.9	Coroczna akcja "Ratujmy wzrok dzieciom"	2016-2023	budget gminy	66 880,00
2.10	Akcje Urzędu Miejskiego w Kowarach przeciwdziałające alkoholizmowi, narkomanii na imprezach miejskich tj. "Dzień Matki i Dziecka" oraz "Najazd Mikołajów na Kowary" oraz "Warto żyć na sportowo".	2016-2023	- UM / Miejski program profilaktyki rozwiązywania problemów alkoholowych oraz Miejski program przeciwdziałania narkomanii	80 000,00
2.11	Dotowanie świetlicy socjoterapeutycznej dla dzieci z rodzin dotkniętych problemem alkoholowym	2016-2023	- UM / Miejski program profilaktyki rozwiązywania problemów alkoholowych	451 200,00
2.12	Dotowanie Centrum Profilaktyki i Terapii Uzależnień w Kowarach	2016-2023	- UM/Miejski program profilaktyki rozwiązywania problemów alkoholowych oraz Miejski program przeciwdziałania narkomanii	274 176,00
2.13	Działania na rzecz społeczności romskiej: remonty mieszkań, zakup wyprawek szkolnych, wychowanie przedszkolne, praca za dług	2016-2023	Dolnośląski Urząd Wojewódzki Program Integracji Społeczności Romskiej na lata 2014-2020 w Województwie Dolnośląskim	1 397 416,00
2.14	Statutowe działania MOPS: pomoc społeczna, świadczenia rodzinne, wychowawcze, fundusz alimentacyjny, dodatki mieszkaniowe i energetyczne itp.	2016-2023	budget gminy, budget państwa	100 827 616,00
2.15	Prace społeczno-użyteczne	2016-2023	budget gminy, Powiatowy Urząd Pracy w Jeleniej	277 136,00

Numer projektu	Nazwa projektu	Termin realizacji	Potencjalne źródła finansowania	Wartość projektu [zł]
			Górze	
2.16	Kolacja wigilijna, śniadanie wielkanocne	2016-2023	składki członkowskie, praca wolontariuszy, budżet gminy	48 000,00
2.17	Transport żywności	2016-2023	składki członkowskie, praca wolontariuszy, budżet gminy, dobrowolne wpłaty	24 000,00
2.18	Zbiórki odzieży	2016-2023	składki członkowskie, praca wolontariuszy, budżet gminy, dobrowolne wpłaty	4 000,00
2.19	Szkolne projekty miękkie np. dla dzieci wykluczonych, ubogich	2016-2023	Fundacje przy instytucjach np. BZWBK, PZU	40 000,00
2.20	Impreza rodzinna integrująca mieszkańców: "Międzynarodowy Zjazd Saniami Rogatymi"	2016-2023	budżet gminy, sponsorzy	176 000,00
2.21	Impreza rodzinna integrująca mieszkańców: "Kowarska Noc Muzeów"	2016-2023	budżet gminy	8 000,00
2.22	Impreza sportowa integrująca mieszkańców: "Kolarski wjazd Kowary-Okraj" i Bieg Górski "Kowary-Okraj"	2016-2023	budżet gminy, sponsorzy	316 960,00
2.23	Wakacyjne spacery po Kowarach z przewodnikiem	2016-2023	budżet gminy	32 000,00
2.24	Impreza rodzinna integrująca mieszkańców: "Dni Kowar"	2016-2023	budżet gminy, sponsorzy	320 000,00
2.25	Impreza rodzinna integrująca mieszkańców: "Kowarska Majówka"	2016-2023	budżet gminy, sponsorzy	80 000,00
2.26	Impreza kulturalna integrująca mieszkańców: "Muzyczne Ogrody Liczyrzepy"	2016-2023	budżet ZGK, budżet gminy, sponsorzy	16 000,00
2.27	Festyn z okazji dnia matki i dziecka. Impreza rodzinna integrująca mieszkańców.	2016-2023	budżet gminy, środki własne, sponsorzy	80 000,00
2.28	Festyn "Najazd św. Mikołajów na Kowary". Impreza rodzinna integrująca mieszkańców.	2016-2023	budżet gminy, środki własne, sponsorzy	120 000,00
2.29	Festyn "Lemowisko". Impreza rodzinna integrująca mieszkańców.	2016-2023	budżet gminy, środki własne, sponsorzy	80 000,00

Numer projektu	Nazwa projektu	Termin realizacji	Potencjalne źródła finansowania	Wartość projektu [zł]
2.30	Kiermasze przedświąteczne	2016-2023	bezkosztowo	bezkosztowo
2.31	"Polska Biega". Impreza sportowa integrująca mieszkańców i propagująca zdrowy styl życia	2016-2023	budżet gminy, środki własne, sponsorzy	32 000,00
2.32	Orlik Olimpiada. Impreza sportowa integrująca dzieci szkolne	2016-2023	budżet gminy, środki własne, sponsorzy	16 000,00
2.33	"Marsz po zdrowie". Impreza prozdrowotna, integrująca mieszkańców.	2016-2023	budżet gminy, środki własne, sponsorzy	16 000,00
2.34	Organizacja półkolonii w ferie zimowe i w wakacje	2016-2023	budżet gminy, środki własne, sponsorzy	144 000,00
2.35	„Jesienny festyn z Trójką”	2016-2023	budżet gminy, środki własne, sponsorzy	80 000,00
2.36	Warsztaty twórcze – Kowary. Międzynarodowe Sympozjum Sztuki Włókna	2016-2023	budżet gminy, środki własne, sponsorzy	40 000,00
2.37	Akcje związane z likwidacją dzikich wysypisk	2016-2023	budżet gminy	10 000,00
2.38	Akcja "Czyste Kowary", "Czyste Karkonosze"	2016-2023	budżet gminy, budżet ZGK, budżet Nadleśnictwa Śnieżka/sponsorzy	40 000,00
łącznie zadania na liście B				113 524 710,00

11. Wdrażanie, monitoring i ewaluacja

11.1 System realizacji (wdrażania) i monitoringu Lokalnego Programu Rewitalizacji

Za wdrażanie i monitoring Lokalny Program Rewitalizacji Gminy Miejskiej Kowary na lata 2016-2023 odpowiadać będzie przede wszystkim Burmistrz Miasta Kowary we współpracy z:

- Urzędem Miejskim w Kowarach;
- Referatem Rozwoju Lokalnego Urzędu Miejskiego w Kowarach;
- Zespołem ds. Rewitalizacji – Operatorem rewitalizacji.

Zaprojektowany system zarządzania zapewni wykorzystanie Programu Rewitalizacji, gwarantując realizację zadań zapisanych w Programie oraz przyszłych zadań, wynikających z zaistniałych potrzeb.

Opis struktury zarządzania Lokalnym Programem Rewitalizacji

Realizację Lokalnego Programu Rewitalizacji Gminy Miejskiej Kowary na lata 2016-2023 powierza się Burmistrzowi Miasta Kowary poprzez Urząd Miejski w Kowarach, w szczególności Referatowi Rozwoju Lokalnego Urzędu Miejskiego w Kowarach oraz Zespołowi ds. Rewitalizacji.

Zarządzanie przedmiotowym opracowaniem będzie odbywać się zatem w ramach istniejących struktur Urzędu Miasta, przez co nie przewiduje się dodatkowych kosztów na zarządzanie Programem.

Wszystkie projekty będą realizowane zgodnie z uchwalonym przez Radę Miejską Wieloletnim Planem Inwestycyjnym, Wieloletnią Prognozą Finansową oraz budżetami rocznymi.

Spójność niniejszego Programu z WPI zapewnić ma efektywną realizację zaplanowanych, zhierarchizowanych i ujętych w ww. planach programów i projektów inwestycyjnych.

W przypadku projektów planowanych do współfinansowania z funduszy Unii Europejskiej, właściwa jednostka zleca i przygotowuje wymaganą dokumentację techniczną i przekazuje jej wyciąg wraz z pozwoleniem na budowę i innymi dokumentami Operatorowi ds. Rewitalizacji celem przygotowania wniosku o dofinansowanie projektu. Operator przygotowuje wniosek, który po zatwierdzeniu przez Burmistrza Miasta zostaje złożony do Instytucji Pośredniczącej.

Po podpisaniu umowy dofinansowania z Instytucją Pośredniczącą, w zarządzanie projektem zostaje włączony Wydział Finansowy.

Celem sprawnego zarządzania większymi zadaniami inwestycyjnymi / programami, Burmistrz Miasta może powołać Zespoły Zadaniowe. W skład Zespołów wchodzi przedstawiciele poszczególnych komórek odpowiedzialnych za cząstkowe funkcje zarządzania projektem.

Ideą powołania Zespołów jest właściwe przygotowanie projektu od strony technicznej i sprawne zarządzanie jego realizacją począwszy od przygotowania specyfikacji istotnych warunków zamówienia, poprzez przeprowadzenie postępowania przetargowego, realizację, kontrolę i nadzór nad robotami, zarządzanie przepływem dotacji, sprawozdawczość i monitoring oraz ostateczne rozliczenie otrzymanej pomocy.

Istotnym elementem systemu wdrażania Lokalnego Program Rewitalizacji Gminy Miejskiej Kowary na lata 2016-2023 jest zbudowanie mechanizmów włączenia interesariuszy w proces rewitalizacji opisany w przedmiotowym opracowaniu. Ze względu na szeroki charakter rewitalizacji, międzysektorowy charakter współpracy związanej na rzecz skutecznego przeobrażenia obszarów przewidzianych do realizacji. W związku z aktywnym uczestnictwem przedsiębiorców, organizacji pozarządowych oraz mieszkańców zakłada się wykorzystanie mechanizmów związanych z kontrolą obywatelską i współdecydowaniem (mechanizmy te w części zostały opisane w rozdziale 12. W ramach opisu mechanizmów partycypacyjnych, nie mniej ze względu na ich wdrożeniowy charakter opis zasad włączających społeczność lokalną do jego realizacji prezentuje się poniżej).

Lokalny Program Rewitalizacji Gminy Miejskiej Kowary na lata 2016-2023 jest dokumentem otwartym i będzie podlegać aktualizacji w oparciu o zasadę partnerstwa we współpracy z lokalnymi partnerami: mieszkańcami, wspólnotami, organizacjami pozarządowymi, przedsiębiorcami, kościołem i innymi partnerami społeczno-gospodarczymi.

Jednym z elementów współpracy z partnerami będą działania Zespołu ds. rewitalizacji, który będzie inicjować i zachęcać mieszkańców i inne podmioty, w szczególności NGO rewitalizowanych obszarów do tworzenia lokalnych zespołów, działających na rzecz rewitalizacji, w tym realizacji projektów wynikających bezpośrednio z Programu. Działania te obejmować powinny:

- akcje informacyjno-promocyjne z wykorzystaniem strony internetowej www.kowary.pl,
- przygotowanie publikacji w prasie lokalnej i współpracę z mediami,
- organizację spotkań z mieszkańcami obszaru rewitalizacji objętych Programem,
- podawanie do publicznej wiadomości, poprzez stronę internetową raportów z realizacji LPR,
- prowadzenie cyklicznych ankiet internetowych, poprzez stronę internetową, oceniających podejmowane działania i umożliwiające zgłoszenie nowych propozycji działań rewitalizacyjnych.

Powyższe działania zapewnią rzeczywistą kontrolę obywatelską i umożliwią wpływ na kształt zaplanowanych procesów rewitalizacyjnych w mieście.

Procedura prowadzenia monitoringu i ewaluacji oraz weryfikacji i oceny postępów realizacji Programu

Opracowanie dobrze funkcjonującego monitoringu i ewaluacji działań umożliwi dobre zarządzanie projektem oraz polityką miejską. Podstawowym celem monitoringu jest weryfikacja skuteczności działań ujętych w dokumencie. Stały monitoring pozwoli także na korygowanie działań, a co za tym idzie podniesienie efektywności polityk publicznych.

Monitoring realizacji Programu prowadzony będzie w odniesieniu do wskaźników, mających swoje źródło w efektach poszczególnych projektów. System monitoringu będzie składał się z takich narzędzi jak:

1. Procedura stałego monitorowania Lokalnego Programu Rewitalizacji Gminy Miejskiej Kowary na lata 2016-2023.

Sprawozdania z postępów w realizacji zadań uwzględnionych w dokumencie przygotowywane są raz w roku i obejmują sprawozdanie końcoworoczne. W tym celu podejmowane są następujące działania: Operator ds. Rewitalizacji pozyskuje informacje na temat zrealizowanych projektów w danym roku kalendarzowym od Jednostek odpowiedzialnych za ich realizację. Dane zawierają opis realizowanych zadań wynikających z Lokalnego Programu Rewitalizacji Gminy Miejskiej Kowary na lata 2016 – 2023 m.in.: okres realizacji zadania/projektu, opis zadania/projektu, cele, podjęte działania, wartość zadania/projektu oraz źródła finansowania oraz wskaźniki wynikające z Lokalnego Programu Rewitalizacji Gminy Miejskiej Kowary na lata 2016 – 2023 jakie zostały osiągnięte zgodnie z celami zadania/projektu.

Dane te gromadzone raz na rok a sprawozdania za okres od 1 stycznia do 31 grudnia będą przedkładane do dnia 21 stycznia. Obsługę administracyjno-organizacyjną Zespołu zapewni Referat Rozwoju Lokalnego Urzędu Miejskiego w Kowary.

Zespół ds. Rewitalizacji prowadzi działania zgodnie z zapisami Regulaminu.

2. Ewaluacja ex post – Ewaluacja po zakończeniu Realizacji Lokalnego Programu Rewitalizacji Gminy Miejskiej Kowary na lata 2016-2023

Ewaluacja ex post jest dokumentem, który posłuży do rozliczenia wyników prac związanych z Programem. Za wykonanie Ewaluacji odpowiedzialny będzie Operator ds. Rewitalizacji. Raport ten powinien zawierać zestawienie najważniejszych wniosków ze Sprawozdań Końcoworocznych prowadzonych przez cały okres obowiązywania Lokalnego Programu Rewitalizacji Gminy Miejskiej Kowary, a więc w latach 2016 – 2023. Dodatkowo ewaluacja powinna obejmować badania społeczno-ekonomiczne, które będą stanowiły odpowiedź na zdiagnozowane problemy w dokumencie. Takie zestawienie pozwoli na wykazanie efektów, które zostały osiągnięte dzięki podjętej interwencji.

Raport zostanie przekazany Burmistrzowi oraz Radzie Miasta, a także podany do publicznej wiadomości poprzez zamieszczenie na stronie internetowej Urzędu Miejskiego w Kowarach.

12. Uspołecznienie dokumentu i proces partycypacji społecznej

Lokalny Program Rewitalizacji Gminy Miejskiej Kowary na lata 2016-2023 został przygotowany w procesie szerokiej partycypacji społecznej. Każdemu etapowi prac związanych z dokumentem towarzyszyła zasada partnerstwa różnych środowisk i partnerów, w tym podczas wyznaczenia obszarów zdegradowanych, obszarów rewitalizacji, a także zbieranie propozycji rozwiązań, projektów, pomysłów na zadania.

W ramach prac nad Lokalnym Programem Rewitalizacji Gminy Miejskiej Kowary na lata 2016-2023 wykorzystano następujące mechanizmy partycypacji społecznej:

1. Wstępne spotkanie informacyjne, na które zaproszono zarządców nieruchomości. Spotkanie odbyło się w Urzędzie Miejskim (budynek B, sala 24) w piątek 18 marca 2016 roku o godzinie 13.00. Na spotkaniu zaprezentowano możliwości dotyczące pozyskania środków finansowych dla wspólnot mieszkaniowych na rewitalizację i termomodernizację m.in. z Regionalnego Programu Operacyjnego w ramach Zintegrowanych Inwestycji Terytorialnych Aglomeracji Jeleniogórskiej. Informacji związanych z możliwościami pozyskania środków finansowych na przedmiotowe inwestycje udzielił pracownik Punktu Informacji Funduszy Europejskich z Jeleniej Góry w ramach organizowanego w tym dniu Mobilnego Punktu Informacyjnego w Kowarach. Konsultant przedstawił aktualne możliwości wsparcia ze środków UE, a także zasady, wymagane załączniki i terminy naborów wniosków. Po części informacyjnej odbyło się spotkanie zarządców nieruchomości i wspólnot mieszkaniowych z panią Burmistrz Bożeną Wiśniewską w celu omówienia potrzeb i oczekiwań interesariuszy w ramach przygotowań do opracowania Lokalnego Programu Rewitalizacji Gminy Miejskiej Kowary na lata 2016-2023.
2. Ankieta rewitalizacyjna dystrybuowana w wersji papierowej oraz elektronicznej za pośrednictwem strony www.kowary.pl. Ankietyzacja była prowadzona od 22 marca do 5 kwietnia 2016 roku. Mieszkańcy mogli z wykorzystaniem ankiety zgłaszać własne propozycje obszarów zdegradowanych wraz z uzasadnieniem oraz komentować na bieżącego postęp prac nad sformułowaniem programu rewitalizacji. W ramach ankiety prowadzono również badania społeczne o charakterze ilościowym skupione przede wszystkim na rozpoznaniu potrzeb mieszkańców z zakresu rewitalizacji społecznej, przestrzennej, środowiskowej, technicznej jak i gospodarczej Miasta.
3. Wizja lokalna (spacer studyjny) – badanie jakościowe, polegające na wizycie obszarów Miasta, często połączone z rozmowami z mieszkańcami, korzystającymi w danej chwili z odwiedzanej przestrzeni miejskiej. Metoda ta miała na celu zdiagnozowanie występujących w terenie problemów przede wszystkim zaś w sferze przestrzenno-funkcjonalnej i technicznej.

W spacerze uczestniczyli członkowie Zespołu ds. rewitalizacji oraz eksperci zewnętrzni ds. rewitalizacji.

4. Warsztat strategiczny I z udziałem przedstawicieli władz Miasta, pracowników Urzędu Miasta w Kowarach oraz jednostek podległych, przedstawicieli środowiska biznesu oraz organizacji społecznych, na którym m.in. przeprowadzono analizę zasobów miasta oraz zewnętrznych trendów / oddziaływań mających wpływ na Lokalny Program Rewitalizacji Gminy Miejskiej Kowary na lata 2016-2023. Na spotkaniu dyskutowano na temat granic obszaru zdegradowanego i zarekomendowano jego kształt.
5. Warsztat strategiczny I z udziałem interesariuszy zamieszkujących wstępnie wytypowany obszar zdegradowany. W spotkaniu uczestniczyli przedstawiciele organizacji pozarządowych, przedstawiciele firm oraz wspólnot mieszkaniowych.

Dwa warsztaty strategiczne i spacer studyjny przeprowadzono w ramach pierwszego cyklu konsultacyjnego, spotkania odbyły się 12 kwietnia 2016r. o godzinie 14.00 w budynku „B” Urzędu Miejskiego w Kowarach, ul. 1 Maja 1, w pok. 24 sali audiowizualnej na II piętrze. Spotkania prowadzili eksperci ze Stowarzyszenia Wspierania Inicjatyw Gospodarczych „DELTA PARTNER”, którzy przedstawili założenia dotyczące prowadzenia rewitalizacji oraz zebrali uwagi, opinie oraz wnioski. Warsztaty ogniskowały się wokół zagadnień poświęconych analizie i wyznaczeniu obszaru zdegradowanego i rewitalizacji w Kowarach.

6. Cykl warsztatów dotyczących kształtu LPR (części planistycznej) - konsultacje społeczne, które były przeprowadzone wśród różnych grup docelowych odbyły się: 27 kwietnia 2016 r. o godzinie 13:00 (I Warsztat z Zespołem ds. Rewitalizacji i Radą Miejską w Kowarach), 14:00 (II Warsztat z organizacjami pozarządowymi, przedsiębiorcami, wspólnotami mieszkaniowymi, zarządcami nieruchomości w Kowarach) i 15:00 (III Warsztat z mieszkańcami i osobami zainteresowanymi rewitalizacją) w budynku „B” Urzędu Miejskiego w Kowarach, ul. 1 Maja 1, w pok. nr 24 sala audiowizualna na II piętrze. Spotkanie poprowadzili eksperci ze Stowarzyszenia Wspierania Inicjatyw Gospodarczych „DELTA PARTNER”, którzy przedstawili opracowany dokument LPR do konsultacji oraz zebrali uwagi, opinie oraz wnioski. Warsztaty były poświęcone wypracowaniu ostatecznego kształtu dokumentu LPR. Zakres warsztatów obejmował prezentację multimedialną, pracę warsztatową oraz dyskusję moderowaną.
7. Konsultacje społeczne. Projekt dokumentu pn. „Lokalny Program Rewitalizacji Gminy Miejskiej Kowary na lata 2016-2023” opracowany przez Stowarzyszenie Wspierania Inicjatyw Gospodarczych „DELTA PARTNER” na podstawie wyników prac Zespołu ds. Rewitalizacji, diagnozy społeczno-gospodarczej Gminy Kowary, raportu z badań ankietowych i prac warsztatowych z Zespołem ds. Rewitalizacji, radnymi Rady Miejskiej w Kowarach, mieszkańcami, organizacjami pozarządowymi, przedsiębiorcami, wspólnotami mieszkaniowymi, zarządcami

nieruchomości oraz innymi osobami zainteresowanymi rewitalizacją został poddany uspołecznieniu od 29 kwietnia 2016 r. do dnia 6 maja 2016 r. trwały konsultacje społeczne dotyczące roboczej wersji dokumentu. Wszystkie uwagi należało uwzględnić w załączonym formularzu zgłaszania opinii, uwag, wniosków (kwestionariusz wraz z roboczą wersją opracowania był dostępny na stronie internetowej Gminy Miejskiej Kowary www.kowary.pl/pl/aktualnosci/konsultacje-spoeczne-lokalnego-programu-rewitalizacji-gminy-miejskiej-kowary-na-lata-2016-2023). Wypełniony formularz należało przestać w formie elektronicznej na adres: anna.pyzik@kowary.pl lub marta.weinke@kowary.pl lub też w formie wydruku na adres: Urząd Miejski w Kowarach, Bud. B, Referat Rozwoju Lokalnego, ul. 1 Maja 1a, 58-530 Kowary - II piętro, pok. nr 25. W ramach uspołecznienia dokumentu na tym etapie wpłynęły 4 uwagi. Trzy z nich zostały wprowadzone do dokumentu i dotyczyły wprowadzenia fiszek projektowych do dokumentu. Jedna uwaga nie została uwzględniona – miała charakter sugestii i dotyczyła rewitalizacji linii kolejowej i uruchomienia szynobusów (uwagę zgłosiła osoba fizyczna, prywatny inwestor).

8. Konferencja podsumowująca projekt – 17 maj 2016 r. godz. 14:00. Na konferencję zaproszono członków Zespołu ds. Rewitalizacji, Radnych Rady Miasta oraz wszystkich mieszkańców zainteresowanych rewitalizacją. Zakres konferencji obejmował prezentacja obszaru zdegradowanego, omówienie działań związanych z uspołecznieniem dokumentu LPR i procesem partycypacji społecznej, przedstawienie listy A inwestycji rewitalizacyjnych oraz listy B inwestycji rewitalizacyjnych i komplementarnych działań miękkich.

13. Strategiczna Ocena Oddziaływania na Środowisko

Na podstawie art. 48 ust. 4 i art. 49 ustawy z dnia 3 października 2008 roku o udostępnianiu informacji o środowisku i jego ochronie, udziale społeczeństwa w ochronie środowiska oraz o ocenach oddziaływania na środowisko (t.j. Dz.U. 2016 nr 0 poz. 353) odstąpiono od przeprowadzenia strategicznej oceny oddziaływania na środowisko dla dokumentu „Lokalny Program Rewitalizacji Gminy Miejskiej Kowary na lata 2016-2023”.

W oparciu o zapisy art. 48, w związku z art. 57 ust. 1 pkt. 2 i art. 58 ust. 1 pkt. 2 ustawy z dnia 3 października 2008 roku o udostępnianiu informacji o środowisku i jego ochronie, udziale społeczeństwa w ochronie środowiska oraz o ocenach oddziaływania na środowisko (t.j. Dz.U. 2016 nr 0 poz. 353), Burmistrz Miasta Kowary w dniu 20 kwietnia 2016 roku zwrócił się z wnioskiem do Regionalnego Dyrektora Ochrony Środowiska we Wrocławiu oraz do Państwowego Wojewódzkiego Inspektora Sanitarnego we Wrocławiu o odstąpienie od przeprowadzenia strategicznej oceny oddziaływania na środowisko dla ww. dokumentu.

W odpowiedzi na wniosek:

Regionalny Dyrektor Ochrony Środowiska we Wrocławiu pismem znak WSI.410.220.2016.DK.2 z dnia 11 maja 2016 roku wyraził opinię, iż dla projektu pn. „Lokalny Program Rewitalizacji Gminy Miejskiej Kowary na lata 2016-2023” nie jest wymagane przeprowadzenie strategicznej oceny oddziaływania na środowisko.

Państwowy Wojewódzki Inspektor Sanitarny we Wrocławiu pismem nr ZNS.9022.2.409.2016.JŁ z dnia 12 maja 2016 r. uzgodnił możliwość odstąpienia od przeprowadzenia strategicznej oceny oddziaływania na środowisko dla dokumentu „Lokalny Program Rewitalizacji Gminy Miejskiej Kowary na lata 2016-2023”.

Uzasadnienie odstąpienia od przeprowadzenia strategicznej oceny oddziaływania na środowisko dla dokumentu „Lokalny Program Rewitalizacji Gminy Miejskiej Kowary na lata 2016-2023”.

W ramach Lokalnego Programu Rewitalizacji Gminy Miejskiej Kowary na lata 2016 - 2023 wyznaczone zostały trzy główne cele rewitalizacji i są to:

- Cel strategiczny 1 Ograniczenie niekorzystnych zjawisk społecznych na obszarze zdegradowanym w Gminie Miejskiej Kowary;
- Cel strategiczny 2 Rewaloryzacja obszaru zdegradowanego, w tym poprzez dostosowanie infrastruktury technicznej do istniejących potrzeb oraz zachowanie dziedzictwa kulturowego;
- Cel strategiczny 3 Dostawanie przestrzeni publicznej do potrzeb mieszkańców i turystów – efektywne wykorzystanie potencjału turystycznego miasta.

W ramach projektu dokumentu p.n.: „Lokalny Program Rewitalizacji Gminy Miejskiej Kowary na lata 2016-2023”, planuje się realizację zarówno celów o charakterze organizacyjnym i planistycznym jak

również zakładających powstanie istotnej z punktu widzenia rozwoju gminy infrastruktury społecznej. W ramach strategii przewidziano osiągnięcie szeregu celów, które w sposób bezpośredni mogą tworzyć podstawy strategiczne dla realizacji projektów mogących potencjalnie znacząco oddziaływać na środowisko. Do projektów takich należą inwestycje związane z remontem i budową dróg, rozbudowa systemu kolejowego, rewitalizacja terenów o funkcjach kulturowych oraz sportowo-rekreacyjnych itp. W ramach analizowanego Programu nie przewidziano dużych projektów infrastrukturalnych zakwalifikowanych do przedsięwzięć mogących zawsze znacząco oddziaływać na środowisko. Wszystkie projekty przewidziane w ramach LPR realizowane będą w obrębie ściśle określonych obszarów zdelimitowanych, a ich oddziaływanie będzie ograniczone do przestrzeni o charakterze antropogenicznej w obrębie miasta Kowary. Planowane przedsięwzięcia nie kolidują z obszarami podlegającymi ochronie w rozumieniu ustawy z dnia 16 kwietnia 2004 r. o ochronie przyrody (t.j. Dz.U. 2015 nr 0 poz. 1651), a ich zakres i skala wyklucza możliwość transgranicznego oddziaływania. Biorąc pod uwagę uwarunkowania określone w art. 49 ustawy o udostępnianiu informacji o środowisku i jego ochronie, udziale społeczeństwa w ochronie środowiska oraz o ocenach oddziaływania na środowisko, uzgodnienia Regionalnego Dyrektora Ochrony Środowiska we Wrocławiu oraz Dolnośląskiego Państwowego Wojewódzkiego Inspektora Sanitarnego we Wrocławiu, a w szczególności charakter działań przewidzianych w przedmiotowym dokumencie, rodzaj i skalę oddziaływania na środowisko odstąpiono od przeprowadzenia strategicznej oceny oddziaływania na środowisko dla dokumentu „Lokalny Program Rewitalizacji Gminy Miejskiej Kowary na lata 2016-2023”.

Spis grafik

Grafika 1 Schematyczna mapka obszaru zdegradowanego.....	36
--	----

Spis tabel

Tabela 1 Spójność dokumentu w skali makro	8
Tabela 2 Spójność LPR z dokumentami strategicznymi gminy.	10
Tabela 3 Charakterystyka szczegółowa bezrobocia rejestrowanego w Gminie Kowary w l. 2011-2015	13
Tabela 4 Kondycja czytelnictwa – porównanie, 2014 r.	16
Tabela 5 Organizacje pozarządowe w Gminie Kowary.....	17
Tabela 6 Wskaźniki gospodarcze, 2014 r.	19
Tabela 7 Obszary objęte ochroną przyrody w Gminie Kowary	21
Tabela 8 Struktura wiekowa budynków w Gminie Kowary	25
Tabela 9 Wskaźniki w zakresie zasobów mieszkaniowych, 2014 r.	25
Tabela 10 Proszę wskazać, który Pana(i) zdaniem powinien być poddany rewitalizacji.....	31
Tabela 11 Wskaźniki obligatoryjne obszaru zdegradowanego	38
Tabela 12 Wskaźniki w zakresie bezrobocia za 2015 rok.....	38
Tabela 13 Wskaźniki w zakresie pomocy społecznej za 2015 rok.....	39
Tabela 14 Wskaźniki w zakresie przestępczości (stan na 2014 rok).....	39
Tabela 15 Wskaźniki w zakresie aktywności gospodarczej w 2016 r.	40
Tabela 16 Analiza SWOT obszarów rewitalizacji.....	48
Tabela 17 Działania RPO WD, w których zakłada się możliwość uzyskania preferencji punktowej za realizację projektu rewitalizacyjnego.....	163
Tabela 18 Harmonogram rzeczowo – finansowy przedsięwzięć planowanych do realizacji w ramach Lokalnego Programu Rewitalizacji Gminy Miejskiej Kowary na lata 2016-2023	196

Spis wykresów

Wykres 1 Liczba mieszkańców i przyrost naturalny w Gminie Kowary w l. 2005-2014	11
Wykres 2 Migracje w Gminie Kowary w l. 2005-2014.....	11
Wykres 3 Udział ludności wg ekonomicznych grup wieku w liczbie mieszkańców ogółem w Gminie Kowary w l. 2005-2014	12
Wykres 4 Bezrobocie w Gminie Kowary oraz udział w liczbie osób bezrobotnych powiatu i województwa w l. 2006-2015	13
Wykres 5 Udział osób bezrobotnych w liczbie ludności w wieku produkcyjnym w l. 2005-2015 - porównanie	13
Wykres 6 Udział gospodarstw domowych korzystających z pomocy społecznej w liczbie ludności ogółem w l. 2010-2014 [%]	14
Wykres 7 Udział osób korzystających z pomocy społecznej w liczbie ludności ogółem w l. 2010-2014 [%].....	15

Wykres 8 Liczba dzieci i uczniów w placówkach oświatowych w l. 2010-2014	16
Wykres 9 Koła i kluby oraz liczba członków w Gminie Kowary w l. 2011-2014	16
Wykres 10 Liczba podmiotów gospodarczych w Gminie Kowary w l. 2010-2014	19
Wykres 11 Podmioty gospodarcze w Gminie Kowary wg sekcji PKD, 2014.	20
Wykres 12 Udział korzystających z instalacji w liczbie ludności ogółem	27
Wykres 13 Płeć respondentów	29
Wykres 14 Rozkład grup wiekowych respondentów	30
Wykres 15 Status na rynku pracy respondentów	30
Wykres 16 Poziom wykształcenia respondentów	31
Wykres 17 Jak Pan/pani ocenia wybór obszaru objętego programem rewitalizacji?	31
Wykres 18 Proszę podać związek z terenem wskazanym do rewitalizacji	32
Wykres 19 Proszę podać związek z terenem wskazanym do rewitalizacji	33
Wykres 20 Proszę ocenić wymienione elementy związane z jakością życia na wskazanym przez Pana(nią) obszarze rewitalizacji	33
Wykres 21 Jakie problemy Pana(i) zdaniem występują na wybranym przez Pana(iq) obszarze	34
Wykres 22 Jak ocenił(a) by Pan(i) poziom zainteresowania władz oraz innych instytucji wskazanymi poniżej dziedzinami na wybranym obszarze	35
Wykres 23 Jakich miejsc i form aktywności brakuje we wskazanych przez Pana(iq) miejscach?	35

UZASADNIENIE

W związku ze sporządzeniem przez Gminę Miejską Kowary „Lokalnego Programu Rewitalizacji Gminy Miejskiej Kowary na lata 2016 – 2023” z Funduszu Spójności w ramach Programu Pomocy Technicznej konieczne jest jego przyjęcie przez Radę Miejską w Kowarach.

W obecnej perspektywie finansowej Gmina Miejska Kowary stanęła przed szansą pozyskania znacznych środków finansowych na inwestycje związane z rewitalizacją budynków, obiektów i przestrzeni zdegradowanych. Również organizacje pozarządowe, wspólnoty mieszkaniowe, zarządcy nieruchomości mogą uzyskać dofinansowanie kosztów kwalifikowalnych na realizację poszczególnych projektów inwestycyjnych. Warunkiem ubiegania się o środki unijne w ramach programów związanych z rewitalizacją jest wpisanie danej inwestycji lub projektu do Lokalnego Programu Rewitalizacji.

Realizacja ww. programu wpłynie na ożywienie gospodarcze i społeczne, w tym także zwiększenie potencjału rozwojowego obszaru naszej gminy poprzez wsparcie kompleksowych projektów, działań technicznych oraz renowację zabudowy, w tym głównie obiektów o szczególnym znaczeniu architektonicznym i historycznym.

Celem rewitalizacji jest umożliwienie tworzenia w obrębie obszarów zdegradowanych warunków lokalowych i infrastrukturalnych, np. do rozwoju małej i średniej przedsiębiorczości, w tym działalności kulturalnej i edukacyjnej, zapobieganiu marginalizacji i wykluczeniu społecznemu.

Inicjatywy rewitalizacyjne znajdują przełożenia na poprawę warunków życia mieszkańców i jakości przestrzeni publicznej, a w szerszej perspektywie podniesienie konkurencyjności naszego miasta.

Powstanie niniejszego dokumentu poprzedzone było szerokimi konsultacjami społecznymi z udziałem zainteresowanych osób wyznaczonego obszaru zdegradowanego, mieszkańcami, organizacjami pozarządowymi i wspólnotami mieszkaniowymi oraz przedstawicielami firm. W ramach prac nad LPR wykorzystano następujące mechanizmy partycypacji społecznej: spotkania informacyjne, badania ankietowe, spacer studyjny – wizja lokalna, warsztaty strategiczne, internetowe konsultacje społeczne programu, konferencja podsumowująca.

Opracowany i przyjęty przez Radę Miejską Lokalny Program Rewitalizacji stanie się oficjalnym dokumentem, umożliwiającym podmiotom lokalnym oraz samorządowi na ubieganie się o fundusze unijne na realizację działań rewitalizacyjnych.