














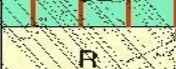









# LEGENDA:

## OZNACZENIA USTALEN OBOWIAZUJĄCYCH

|   |  |
|---|--|
|  | Granica opracowania miejscowego planu zagospodarowania przestrzennego                                  |
|  | Oznaczenia terenów   |
|  | Obowiązujące linie rozgraniczające tereny o różnym przeznaczeniu lub różnych zasadach zagospodarowania |
|  | Orientacyjne linie rozgraniczające tereny o różnym przeznaczeniu lub różnych zasadach zagospodarowania |
|  | Obowiązująca linia zabudowy  |
|  | Nieprzekraczalne linie zabudowy  |
|  | Nieprzekraczalne linie zabudowy gospodarczej i lotniskowej   |

### Funkcje terenu

|   |         |  |
|---|---------|--|
|    | MN      | Teren zabudowy mieszkaniowej   |
|   | UM      | Teren zabudowy usługowo-mieszkaniowej  |
|  | UP/USUJ | Tereny usług publicznych z usługami sportowo-rekreacyjnymi i usługami komercyjnymi |
|  | U       | Teren usług komercyjnych   |
|  | USA/WJS | Teren wielofunkcyjnego ośrodka usługowo-rekreacyjnego                              |
|  | UT/ZP   | Teren usług turystycznych z zielenią urządzoną                                     |
|  | UT      | Teren usług turystycznych  |
|  | US      | Teren usług sportu i rekreacji   |
|  | R       | Teren rolniczy   |
|  | RM      | Teren zabudowy zagrodowej  |
|  | RWS     | Teren rolniczy z wodami śródlądowymi   |
|  | WS      | Teren wód śródlądowych   |
|  | ZPKS    | Teren zieleni urządzonej   |
|  | ZI      | Teren zieleni izolacyjnej  |
|  | ZL      | Teren lasów i zadrzewień   |
|  | ZN      | Teren zieleni nieurządzonej  |

|       |
|-------|
| ZN/KD |
| KD(G) |
| KD(D) |
| KBP   |
| KP    |
| KB    |
| KDW   |
| KS/ZP |
| E     |
| G     |

Teren zieleni nieurządzonej i komunikacji

Teren drogi głównej

Teren dróg dojazdowych

Teren dróg pieszo-jezdnych

Teren dróg pieszych

Teren dróg rolnych

Teren dróg wewnętrznych

Teren komunikacji samochodowej z zielenią urządzoną

Teren urządzeń elektroenergetycznych

Teren urządzeń zaopatrywania w gaz

#### OZNACZENIA INFORMACYJNE

|  |
|--|
|  |
|  |
|  |
|  |
|  |
|  |
|  |
|  |
|  |
|  |

Granica miasta Kowary

Linie sieci elektroenergetycznych o napięciu 110kV ze strefa ograniczonego użytkowania

Linie sieci elektroenergetycznych o napięciu 20kV ze strefa ograniczonego użytkowania

Linie sieci gazowych ze strefa ograniczonego użytkowania od linii oraz od stacji redukcyjno-pomiarowej i st

Granica Otuliny Rudawskiego Parku Krajobrazowego

Stanowiska archeologiczne

Strefa OW obserwacji archeologicznej

Szpaler drzew

Szlaki rowerowe

Przebieg postulowanych linii rozgraniczających tereny publiczne na terenach zamkniętych