






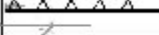

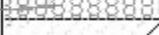









przeznaczenie terenów:	
MN	teren zabudowy mieszkaniowej jednorodzinnej
U	tereny zabudowy usługowej
UT	tereny usług turystycznych
US	tereny sportu i rekreacji
KP	tereny parkingów
E	teren infrastruktury technicznej - elektroenergetyka
ZP	teren zieleni urządzonej (parkowej)
Z	teren zieleni w formach naturalnych
WS	wody powierzchniowe, śródlądowe
R	tereny rolnicze
	linie rozgraniczające tereny o różnym przeznaczeniu lub różnych zasadach zagospodarowania
ciągi komunikacyjne:	
KD/G	droga główna
KD/D	ulice dojazdowe
KD/p-j	ciąg pieszo - jezdny
KD/p	ciąg pieszo - rowerowy
KDW/p-j	wewnętrzny ciąg pieszo - jezdny
KD/r	droga rolnicza
magistralne i główne sieci infrastruktury technicznej:	
	linia elektroenergetyczna napowietrzna 20 kV
	podziemna sieć ciepłownicza
	naziemna sieć ciepłownicza wskazana do wymiany na sieć podziemną
	istniejący kanał drenażowy
	kolektor sanitarny
oznaczenia pozostałe:	
	zabudowa istniejąca wskazana do zachowania
	nieprzekraczalne linie zabudowy
	wymagany przebieg kalenicy
	strefa lokalizacji zabudowy i akwenu wodnego
	przestrzeń publiczna
	szczegółowe zasady i warunki podziału nieruchomości - granice działek budowlanych
	wymagana realizacja ciągu pieszo - rowerowego przez teren o innym przeznaczeniu
	cenne drzewa wskazane do zachowania
	stanowiska gatunków chronionych (rośliny, ptaki)
	granica terenu cennego przyrodniczo
	granica planu