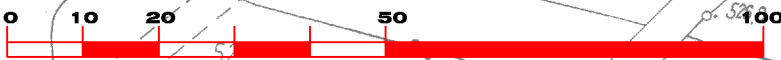
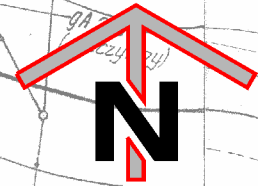


**ZMIANA MIEJSCOWEGO PLANU ZAGOSPODAROWANIA PRZESTRZENNEGO MIASTA KOWARY  
JEDNOSTKA URBANISTYCZNA KOWARY - PODGÓRZE  
DLA TERENÓW PRZEZNACZONYCH POD STACJE UZDATNIANIA WODY  
"KOWARY DOLNE" ORAZ "KOWARY ŚREDNIE"**

**RYSUNEK NR 2**

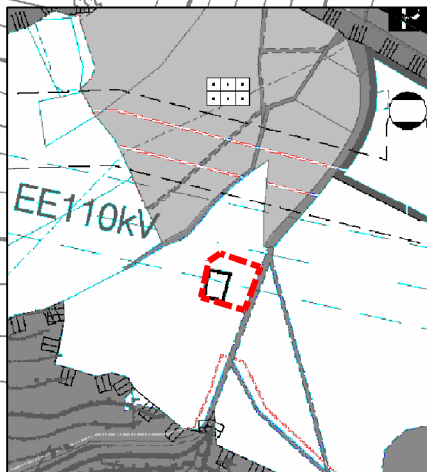
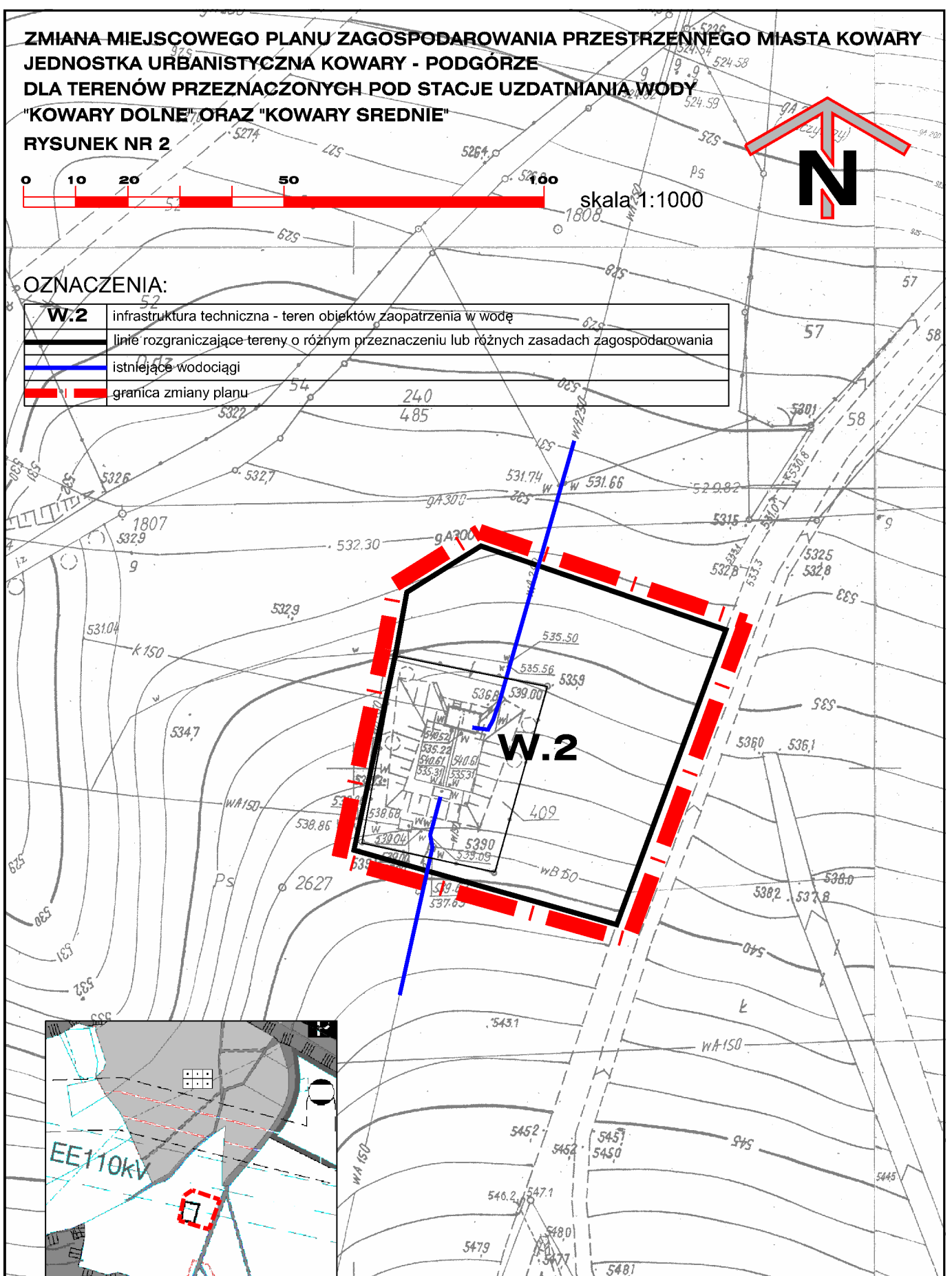


skala 1:1000



**OZNACZENIA:**

<b>W.2</b>	infrastruktura techniczna - teren obiektów zaopatrzenia w wodę
	linie rozgraniczające tereny o różnym przeznaczeniu lub różnych zasadach zagospodarowania
	istniejące wodociągi
	granica zmiany planu



wyciąg z ustaleń suikzp miasta Kowary  
(uchwała Nr XXXIV/139/2000 Rady Miejskiej w Kowarach  
z dnia 30 października 2000r. z późniejszymi zmianami)

granice obszaru objętego zmianą planu

**DOM - PRACOWNIA URBANISTYCZNA, FHU  
ul. Bankowa 22 58 - 500 Jelenia Góra**

ZMIANA MIEJSCOWEGO PLANU ZAGOSPODAROWANIA PRZESTRZENNEGO MIASTA KOWARY  
JEDNOSTKA URBANISTYCZNA KOWARY - PODGÓRZE  
DLA TERENÓW PRZEZNACZONYCH POD STACJE UZDATNIANIA WODY KOWARY DOLNE I KOWARY ŚREDNIE

ZESPÓŁ AUTORSKI  
mgr inż. arch. Anna Podworska - Michalak - główny projektant planu  
mgr Andrzej Kurpiewski

ZAŁĄCZNIK  
Nr 2

ZAŁĄCZNIK GRAFICZNY NR 2 DO UCHWAŁY NR IV/34/2010  
RADY MIEJSKIEJ W KOWARACH Z DNIA 30 grudnia 2010

SKALA  
1 : 1 000