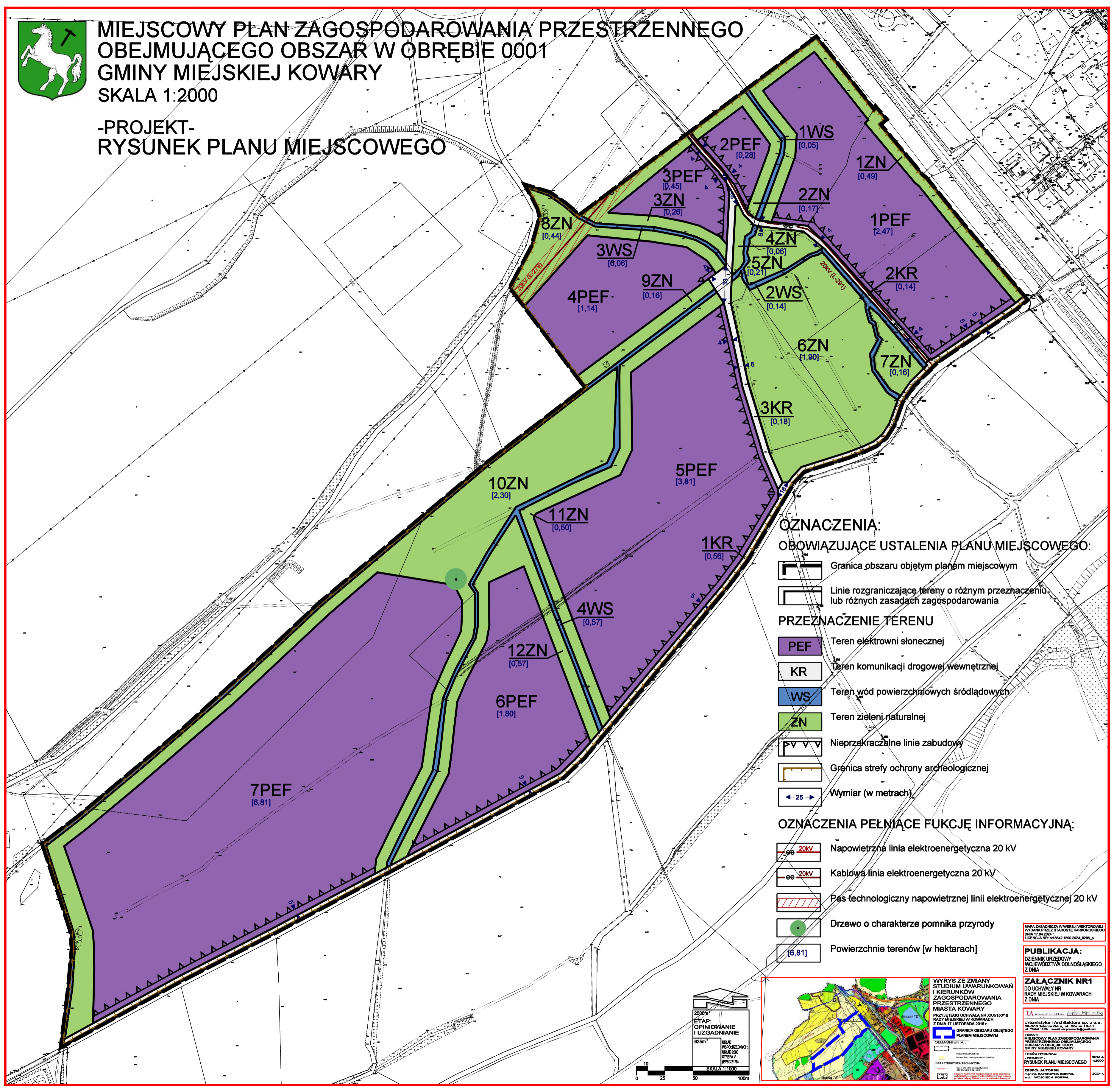




MIEJSCOWY PLAN ZAGOSPODAROWANIA PRZESTRZENNEGO OBEJMUJĄCEGO OBSZAR W OBRĘBIE 0001 GMINY MIEJSKIEJ KOWARY SKALA 1:2000

-PROJEKT-
RYSUNEK PLANU MIEJSCOWEGO



OZNACZENIA: OBOWIĄZUJĄCE USTALENIA PLANU MIEJSCOWEGO:

- Granica obszaru objętym planem miejscowym
- Linie rozgraniczające tereny o różnym przeznaczeniu lub różnych zasadach zagospodarowania

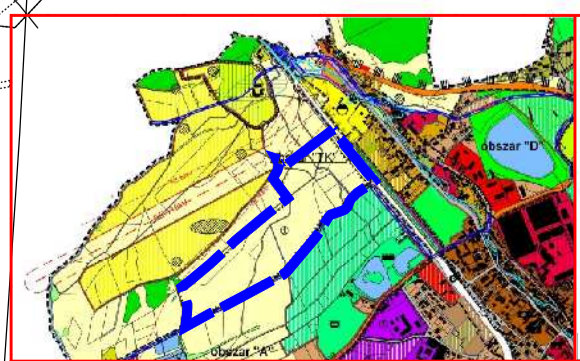
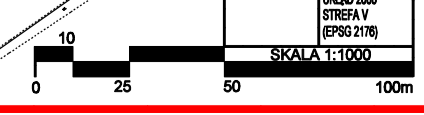
PRZEZNACZENIE TERENU

- PEF Teren elektrowni słonecznej
- KR Teren komunikacji drogowej wewnętrznej
- WS Teren wód powierzchniowych śródlądowych
- ZN Teren zieleni naturalnej
- Nieprzekraczalne linie zabudowy
- Granica strefy ochrony archeologicznej
- Wymiar (w metrach)

OZNACZENIA PEŁNIĄCE FUKCJĘ INFORMACYJNĄ:

- Napowietrzna linia elektroenergetyczna 20 kV
- Kablowa linia elektroenergetyczna 20 kV
- Pas technologiczny napowietrznej linii elektroenergetycznej 20 kV
- Drzewo o charakterze pomnika przyrody
- Powierzchnie terenów [w hektarach]

2500m²
ETAP:
OPINIOWANIE
I UZGADNIANIE
625m² URZĄD
WSPÓRZĘDNYCH
URZĄD 2000
STREFA IV
(EP9S 2176)
SKALA 1:1000



WYRYS ZE ZMIANY
STUDIUM UWARUNKOWAŃ
I KIERUNKÓW
ZAGOSPODAROWANIA
PRZESTRZENNEGO
MIASTA KOWARY
PRZYJĘTEGO UCHWAŁĄ NR XXX/150/18
RADY MIEJSKIEJ W KOWARACH
Z DNIA 17 LISTOPADA 2018 r.
GRANICA OBSZARU OBJĘTEGO
PLANEM MIEJSCOWYM

MAPA ZASADNICZA W WERSJI WEKTOROWEJ
WYDANA PRZEZ STAROSTĘ KARKONOSKIEGO
DNIA 17.04.2024 r.
LICENCJA NR: od 0642.1069.2024_0206_p

PUBLIKACJA:
DZIENNIK URZĘDOWY
WOJEWÓDZTWA DOLNOŚLĄSKIEGO
Z DNIA

ZAŁĄCZNIK NR1
DO UCHWAŁY NR
RADY MIEJSKIEJ W KOWARACH
Z DNIA

Urbanistyka i Architektura sp. z o.o.
ul. Wolności 10, 54-500 Jelenia Góra, ul. Górna 10-11,
tel. 71 73 12 18, e-mail: us@urbanistyka.pl
TEMAT:
MIEJSCOWY PLAN ZAGOSPODAROWANIA
PRZESTRZENNEGO OBSZARU
OBJĘTEGO PLANEM MIEJSCOWYM
GMINY MIEJSKIEJ KOWARY
TRIEBO RYBUNKU:
PROJEKT:
RYSUNEK PLANU MIEJSCOWEGO
ZESPÓŁ AUTORSKI:
mgr inż. KATARZYNA KOPAL
mgr inż. WOJCIECH KOPAL
2024 r.