
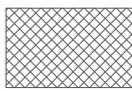
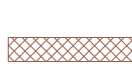
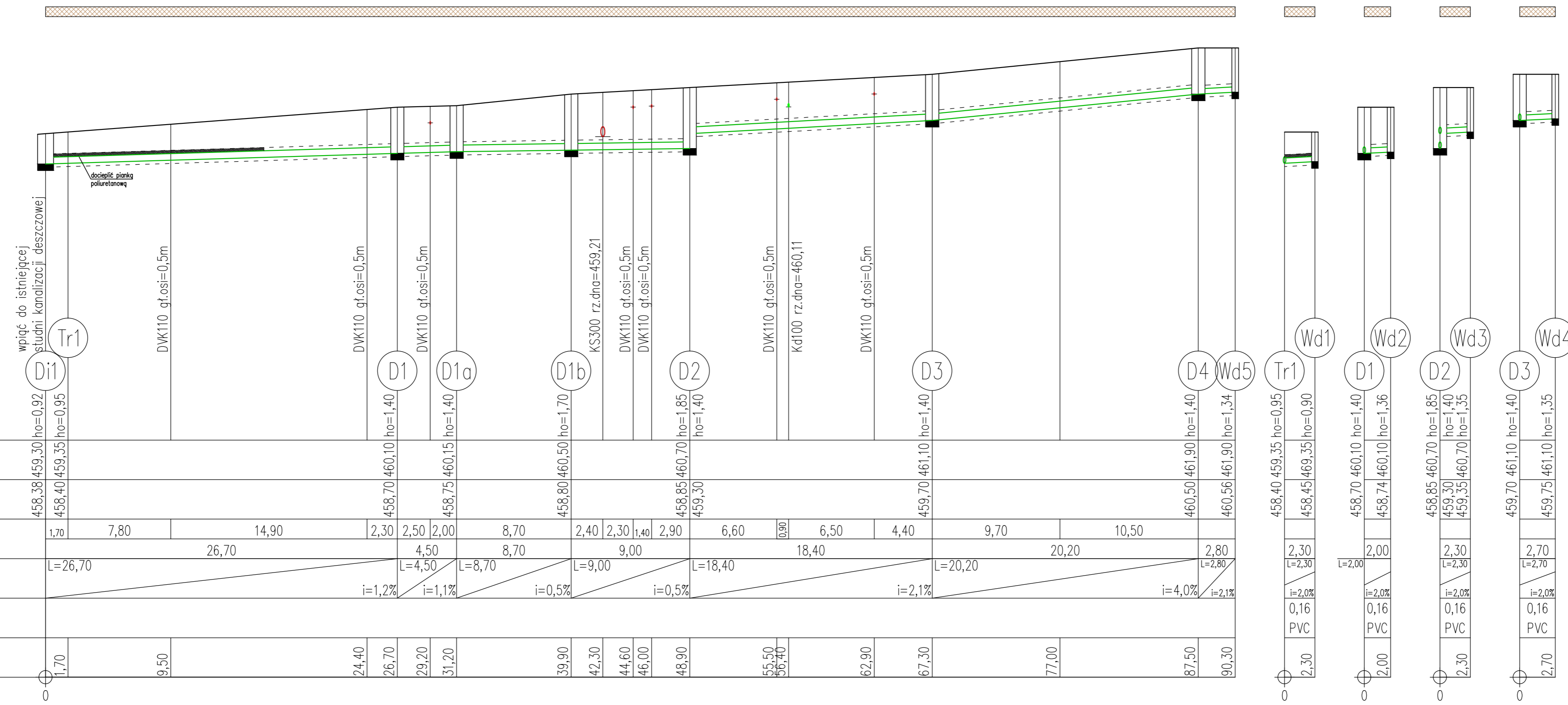


-  NAWERZCHNIA Z KOSTKI GRANITOWEJ I BETONOWEJ
-  NAWERZCHNIA Z KOSTKI GRANITOWEJ RZĘDOWEJ
-  RYNSZTOK Z CEGŁY KLINKIEROWEJ



Skala 1:100 / 1:250
 P.p = 450,00 m n.p.m.

Rzędna istniejącego terenu	458,38	459,30	459,35	459,35	458,70	460,10	458,75	460,15	458,80	460,50	458,85	460,70	459,30	459,70	461,10	460,50	461,90	460,56	461,90	458,40	459,35	459,35	458,70	460,10	458,74	460,10	458,85	460,70	459,30	459,35	460,70	459,70	461,10	459,75	461,10
Rzędna dna proj. kanału	458,40	459,35	459,35	459,35	458,70	460,10	458,75	460,15	458,80	460,50	458,85	460,70	459,30	459,70	461,10	460,50	461,90	460,56	461,90	458,40	459,35	459,35	458,70	460,10	458,74	460,10	458,85	460,70	459,30	459,35	460,70	459,70	461,10	459,75	461,10
Długość odcinka	1,70	7,80	14,90	2,30	2,50	2,00	8,70	2,40	2,30	1,40	2,90	6,60	0,90	6,50	4,40	9,70	10,50	2,80	2,30	2,30	2,00	2,00	2,00	2,00	2,00	2,00	2,30	2,30	2,30	2,70	2,70	2,70	2,70	2,70	
Proj. spadek kanału, odległość	L=26,70		L=26,70		L=4,50		L=8,70		L=9,00			L=18,40			L=20,20			L=2,80		L=2,30		L=2,00		L=2,00		L=2,30		L=2,30		L=2,70		L=2,70			
Wymiar, materiał przewodu	i=1,2%		i=1,1%		i=0,5%			i=0,5%			i=2,0%			i=2,1%			i=4,0%		i=2,1%		i=2,0%		i=2,0%		i=2,0%		i=2,0%		i=2,0%		i=2,0%		i=2,0%		
Hektometr	1,70	9,50	24,40	26,70	29,20	31,20	39,90	42,30	44,60	46,00	48,90	55,50	56,40	62,90	67,30	77,00	87,50	90,30	2,30	2,30	2,00	2,00	2,00	2,00	2,00	2,00	2,30	2,30	2,30	2,70	2,70	2,70	2,70	2,70	

BIURO PROJEKTOWE CM
 Spółka z o.o.
 53-238 Wrocław
 ul. Ostrowskiego 30
 tel. (0-71) 339-04-71, fax (0-71) 339-04-70 e-mail bp-cm@bp-cm.pl

Inwestor: GMINA KOWARY
 58-530 KOWARY, UL. 1-GO MAJA 1a

Obiekt: REWITALIZACJA PRZESTRZENI PUBLICZNEJ W CENTRUM, ETAP 1

Nazwa rysunku: Profil kanalizacji deszczowej cz.1
 Data: 01.2010

Autorzy	Specjalność	Nr uprawnień	Podpis
Projektant: mgr inż. ELŻBIETA BESTER	SIECI SANITARNE	324/90/UW 116/79/WBPP	
Sprawdzający: mgr inż. AGATA PODGÓRNI	SIECI SANITARNE	248/02/DUW	

Stadium: PROJEKT WYKONAWCZY

Zastrzegamy sobie prawo autorskie do tego rysunku. Rysunek ten nie może być kopiowany, powielany, ani udostępniany trzecim osobom bez naszej zgody. Każde nadużycie może grozić wszczęciem postępowania cywilno - karnego.

Skala: 1:100/250
 Nr rysunku: IS/01