

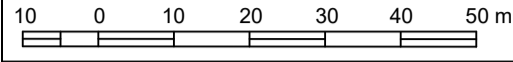
MIEJSCOWY PLAN ZAGOSPODAROWANIA PRZESTRZENNEGO DLA OBSZARÓW POŁOŻONYCH W JEDNOSTCE URBANISTYCZNEJ KOWARY CENTRUM C.1 RYSUNEK NR 1 PLANU

**ZAŁĄCZNIK NR 1 DO UCHWAŁY NR
RADY MIEJSKIEJ W KOWARACH Z DNIA**

R.

**WYCIĄG Z USTAŁEŃ STUDIUM UWARUNKOWAŃ I KIERUNKÓW
ZAGOSPODAROWANIA PRZESTRZENNEGO MIASTA KOWARY
(Uchwała Nr XXIV/139/2000 Rady Miejskiej w Kowarach
z dnia 30 października 2000r. z późn. zmianami)**

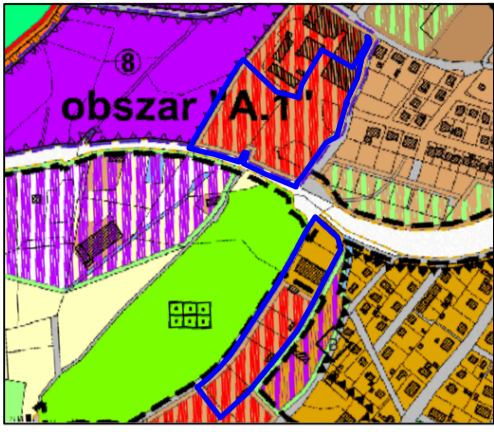
SKALA 1:1000



KOWARY-1 dz. nr ewid.:
- 628/12, 628/10
- 549/1, 550/1, 551, 552, 553, 554, 555/1, 555/2, 830/2, 830/1

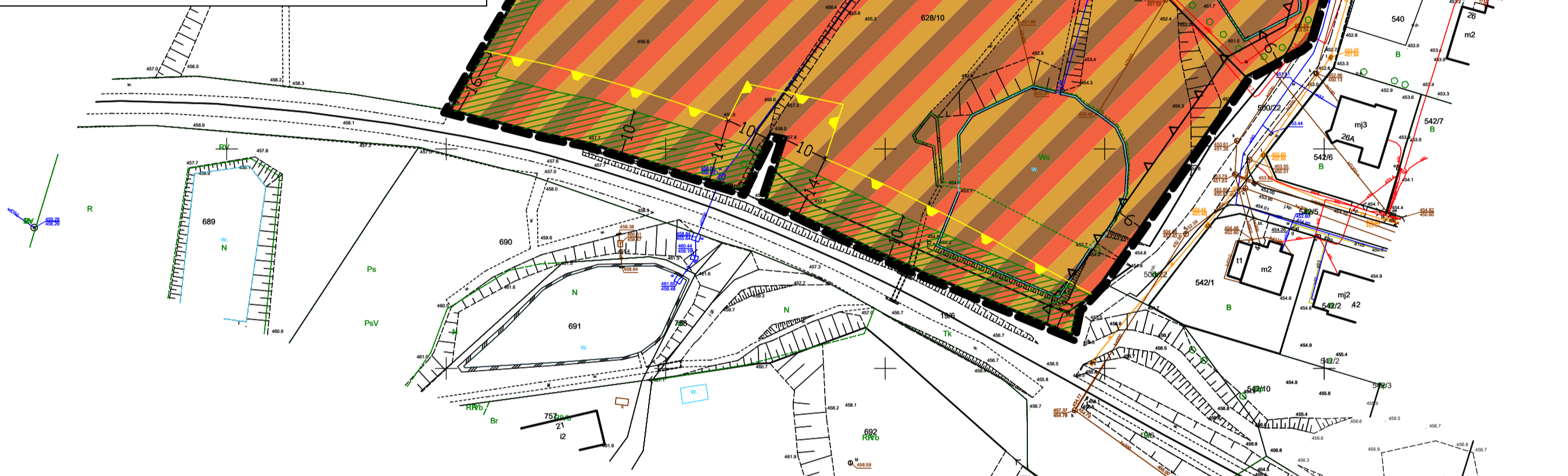
układ współrzędnych PL2000(5)
mapa zasadnicza wydana na podstawie
licencji nr OD.6642.4506.2022_0206_P
z dnia 22.11.2022 r. przez Starostę Karkonoskiego

skala 1:10 000



OZNACZENIA:

- GRANICA OBSZARU OBJĘTEGO MIEJSCOWYM PLANEM ZAGOSPODAROWANIA PRZESTRZENNEGO
- TERENY ZWARTEJ ZABUDOWY MIESZKANIOWEJ JEDNORODZINNEJ - ISTNIEJĄCE
- TERENY MIESZKANIOWE ZRÓŻNICOWANE - ISTNIEJĄCE
- TERENY USŁUG - PLANOWANE
- GRANICE OBSZARÓW "A.1", "B.1", "G.1", "I", "J", "K" ORAZ "W.2" OBJĘTYCH ZMIANĄ STUDIUM
- GRANICA OBSZARÓW OBJĘTYCH WCZEŚNIEJSZYMI ZMIANAMI W STUDIUM



OZNACZENIA:

OBOWIĄZUJĄCE USTALENIA PLANU:

- MN-MW-U** TERENY ZABUDOWY MIESZKANIOWEJ JEDNORODZINNEJ LUB ZABUDOWY MIESZKANIOWEJ WIELORODZINNEJ LUB USŁUG
- OBSZARY DO ZAGOSPODAROWANIA W FORMIE ZIELENI IZOLACYJNEJ
- LINIE ROZGRANICZAJĄCE TERENY O RÓŻNYM PRZEZNACZENIU LUB RÓŻNYCH ZASADACH ZAGOSPODAROWANIA
- NIEPRZEKRACZALNE LINIE ZABUDOWY
- GRANICE OBSZARU OBJĘTEGO PLANEM

OZNACZENIA INFORMACYJNE:

- OBSZAR OBJĘTY PLANEM NA ZAŁĄCZNIKU NR 1 ZNAJDUJE SIĘ W GRANICACH:
- zabytkowego układu urbanistycznego miasta Kowary
- GRANICE TERENU ZNAJDUJĄCEGO SIĘ W OTULINIE RUDAWSKIEGO PARKU KRAJOBRAZOWEGO
- LINIE WYMIAROWE
- GRANICE STREFY, W KTÓREJ OBOWIĄZUJĄ SZCZEGÓLNE WARUNKI ZAGOSPODAROWANIA ORAZ OGRANICZENIA W UŻYTKOWANIU, WYNIKAJĄCE Z OBOWIĄZUJĄCYCH PRZEPISÓW ODRĘBNYCH W ZAKRESIE TRANSPORTU KOLEJOWEGO



556
R
RV